



# RELATÓRIO PNEUMÁTICOS

## 2017

Resolução Conama nº 416/09





**Ministério do Meio Ambiente**  
**Instituto Brasileiro do Meio Ambiente e dos Recursos Naturais Renováveis**  
**Diretoria de Qualidade Ambiental**  
**Coordenação-Geral de Gestão da Qualidade Ambiental**  
**Coordenação de Controle de Resíduos e Emissões**

# **Relatório de Pneumáticos:**

**Resolução Conama nº 416/09**

**2017 (ano-base 2016)**

**Brasília, 2017**

---

**Ministério do Meio Ambiente**

*José Sarney Filho*

**Instituto Brasileiro do Meio Ambiente e dos Recursos Naturais Renováveis**

*Suely Mara Vaz Guimarães de Araújo*

**Diretoria de Qualidade Ambiental**

*Jacimara Guerra Machado*

**Coordenação-Geral de Gestão da Qualidade Ambiental**

*Gilberto Werneck de Capistrano Filho*

**Coordenação de Controle de Resíduos e Emissões**

*Paulo Cesar de Macedo*

**Organização**

*Renata Campos Aranha*

**Equipe Técnica**

*Ana Cristina Soares Linhares*

*Eduardo de Souza Soares*

*Ellen Pozzebom*

*João Batista Drummond Câmara*

*Lilian Ferreira de Sousa*

*Renata Campos Aranha*

**Edição**

**Instituto Brasileiro do Meio Ambiente e dos Recursos Naturais Renováveis (Ibama)**

SCEN, Trecho 2, Edifício-sede do Ibama, Bloco C, Subsolo

CEP: 70818-900, Brasília/DF

Telefone: (61) 3316-1294

Fax.: (61) 3316-1123

Email: [cogia.sede@ibama.gov.br](mailto:cogia.sede@ibama.gov.br)

<http://www.ibama.gov.br>

**Centro Nacional de Monitoramento e Informações Ambientais (Cenima)**

*George Porto Ferreira*

**Coordenação de Gestão da Informação Ambiental (Cogia)**

*Cláudia Moreira Diniz*

**Revisão**

*Maria José Teixeira*

Catálogo na Fonte

Instituto Brasileiro do Meio Ambiente e dos Recursos Naturais Renováveis

I59r Instituto Brasileiro do Meio Ambiente e dos Recursos Naturais Renováveis.

Relatório de pneumáticos: Resolução Conama nº 416/09: 2017 (ano-base 2016) / Diretoria de Qualidade Ambiental. – Brasília: Ibama, 2017  
77 p.

1. Relatório. 2. Pneumáticos – pneus inservíveis. 3. Qualidade ambiental. I. Instituto Brasileiro do Meio Ambiente e dos Recursos Naturais Renováveis. II. Diretoria de Licenciamento Ambiental. III. Título.

CDU(2.ed.)061.23:504

---

Instituto Brasileiro do Meio Ambiente e dos Recursos Naturais Renováveis

SCEN, Trecho 2, Edifício-Sede do Ibama

Cx. Postal 09566

CEP 70818-900, Brasília, DF

## Listas de tabelas

---

Tabela 1 – Categorias e descrições de atividades do CTF .....	14
Tabela 2 – Total de pneus novos produzidos, importados, enviados às montadoras e exportados (2016) .....	15
Tabela 3 – Quantidade de pneus novos colocados no mercado de reposição em 2016 .....	15
Tabela 4 – Meta e saldo de destinação nacional (2016) .....	16
Tabela 5 – Meta, destinação e percentual do cumprimento da meta de destinação pelos fabricantes e importadores de pneus novos (2016) .....	17
Tabela 6 – Tecnologia de destinação final e quantidade total de pneus inservíveis destinados (2016) .....	17
Tabela 7 – Quantidade de pneus inservíveis destinados, por UF, e sua representatividade na meta nacional (2016) ..	18
Tabela 8 – Quantidade de pneus inservíveis destinados por região brasileira (2016) .....	18
Tabela 9 – Representatividade das empresas de destinação para a Região Norte (2016) .....	19
Tabela 10 – Representatividade das empresas de destinação para a Região Nordeste (2016) .....	19
Tabela 11 – Representatividade das empresas de destinação para a Região Centro-Oeste (2016) .....	19
Tabela 12 – Representatividade das empresas de destinação para a Região Sul (2016) .....	20
Tabela 13 – Representatividade das empresas de destinação para a Região Sudeste (2016) .....	20



## Listas de figuras

---

Gráfico 1 – Mercado de reposição de pneus novos por fabricantes e importadores (2016) .....	16
Gráfico 2 – Percentual de cumprimento da meta de destinação nacional de pneus inservíveis (2016) .....	16
Gráfico 3 – Evolução do mercado de reposição em 2016 (unidades de pneus novos) .....	23
Gráfico 4 – Evolução do mercado de reposição em 2016 (em toneladas) .....	23
Gráfico 5 – Cumprimento da meta de destinação nacional pelos fabricantes e importadores de pneus (2009-2016) .....	24
Gráfico 6 – Percentual de cumprimento da meta de destinação nacional (2009-2016).....	24
Gráfico 7 – Tecnologias utilizadas na destinação de pneus inservíveis (%) .....	25
Gráfico 8 – Tecnologias utilizadas na destinação de pneus inservíveis (toneladas) .....	25
Mapa 1 – Pontos de coleta de pneus inservíveis declarados por estado (2016) .....	22



# Sumário

---

INTRODUÇÃO .....	9
DEFINIÇÕES .....	11
METODOLOGIA .....	13
Determinação da meta de destinação .....	13
Relatório de pneumáticos do Cadastro Técnico Federal (CTF) .....	13
Outras exigências .....	14
RESULTADOS .....	15
Meta de destinação nacional .....	16
Cumprimento da meta de destinação nacional .....	16
Destinações ambientalmente adequadas realizadas .....	17
Pontos de coleta .....	22
DISCUSSÃO .....	23
CONCLUSÃO .....	27
Anexo I – Pontos de coleta de pneus inservíveis cadastrados – 2016 .....	29
Acre .....	29
Alagoas .....	29
Amapá .....	29
Amazonas .....	30
Bahia .....	30
Ceará .....	31
Distrito Federal .....	32
Espírito Santo .....	33
Goiás .....	34
Maranhão .....	36
Mato Grosso .....	37
Mato Grosso do Sul .....	39
Minas Gerais .....	41
Pará .....	47
Paraíba .....	47
Paraná .....	48
Pernambuco .....	53



Piauí .....	54
Rio de Janeiro .....	55
Rio Grande do Norte .....	57
Rio Grande do Sul .....	57
Rondônia .....	61
Roraima .....	62
Santa Catarina .....	62
São Paulo .....	64
Sergipe .....	76
Tocantins .....	76
Municípios com população acima de 100 mil habitantes sem pontos de coleta de pneumáticos inservíveis declarados .....	77

## Introdução

---

Este relatório visa atender ao disposto no art. 16 da Resolução Conama nº 416, de 30 de setembro de 2009, que dispõe sobre a prevenção da degradação ambiental causada por pneus inservíveis e sua destinação ambientalmente adequada.

A resolução determina aos fabricantes e importadores de pneus novos, com peso unitário superior a dois quilos, a coletarem e destinarem adequadamente os pneus inservíveis existentes no território nacional. Além disso, estabelece a implementação de pontos de coleta de pneus inservíveis em todos os municípios com população superior a 100 mil habitantes.

O Ibama, por meio da Coordenação de Controle de Resíduos e Emissões, vinculada à Coordenação-Geral de Gestão da Qualidade Ambiental, da Diretoria de Qualidade Ambiental, é o responsável pelo controle e fiscalização da Resolução. Com esse intuito, publicou em 18 de março de 2010 a Instrução Normativa nº 01, que institui o Relatório de Pneumáticos: Resolução Conama nº 416/2009, inserido no Cadastro Técnico Federal de Atividades Potencialmente Poluidoras e/ou Utilizadora de Recursos Ambientais (CTF/APP), que é preenchido pelos fabricantes e importadores de pneus novos, bem como pelas empresas destinadoras de pneumáticos inservíveis.

Para o ano de 2016, foram analisadas as informações consolidadas de **18 empresas fabricantes e 501 importadoras de pneus novos**. Foram considerados cada um dos CNPJs declarados como empresas, mesmo com alguns grupos empresariais apresentando mais de um CNPJ em atividade.

O Ibama apresenta também a série histórica dos dados declarados em seu sistema de controle, a partir de 2009, proporcionando ao leitor o acompanhamento da implementação desse importante normativo ambiental brasileiro.

Por último, cabe enfatizar que as informações deste relatório têm como fonte dados declarados pelas empresas fabricantes e importadoras de pneus novos e empresas destinadoras de pneus inservíveis, todas participantes do Cadastro Técnico Federal do Ibama. Os dados se referem ao cumprimento da meta de destinação nacional de pneus inservíveis do ano-base 2016.



## Definições

---

A seguir, são conceituados os termos específicos utilizados neste relatório, conforme a Resolução Conama nº 416/2009.

### PNEU OU PNEUMÁTICO

Componente de um sistema de rodagem constituído de elastômeros, produtos têxteis, aço e outros materiais que, quando montados em uma roda de veículo e contendo fluido(s) sobre pressão, transmitem a tração dada à aderência ao solo, sustentando elasticamente a carga do veículo e resistindo à pressão provocada pela reação do solo.

### PNEU NOVO

Pneu de qualquer origem, que não sofreu qualquer uso nem foi submetido a qualquer tipo de reforma, não apresentando sinais de envelhecimento nem deteriorações. Classificado na posição 40.11 da Nomenclatura Comum do Mercosul (NCM).

### PNEU USADO

Pneu que foi submetido a qualquer tipo de uso e/ou desgaste, classificado na posição 40.12 da NCM, englobando os pneus reformados e os inservíveis.

### PNEU INSERVÍVEL

Pneu usado que apresente danos irreparáveis em sua estrutura, não se prestando mais à rodagem ou reformas.

### DESTINAÇÃO AMBIENTALMENTE ADEQUADA DE PNEUS INSERVÍVEIS

Procedimento técnico no qual o pneu é descaracterizado de sua forma inicial e seus elementos constituintes são reaproveitados, reciclados ou processados por outra(s) técnica(s) admitida(s) pelos órgãos ambientais competentes, observando a legislação vigente e normas operacionais específicas, de modo a evitar danos ou riscos à saúde pública e à segurança e minimizar os impactos ambientais adversos.

### PONTO DE COLETA

Local definido pelos fabricantes e importadores de pneus, para receber e armazenar provisoriamente os pneus inservíveis.



## Metodologia

### Determinação da meta de destinação

A Resolução Conama nº 416/2009 estabelece que para cada pneu novo comercializado para o mercado de reposição, as empresas fabricantes ou importadoras devem dar destinação adequada a um pneu inservível (relação 1:1).

A meta de destinação a ser cumprida é calculada a partir da conversão em peso dos pneus comercializados no mercado de reposição, considerando o desconto de 30%, em peso, pelo fator de desgaste do pneu novo.

O mercado de reposição de pneus é o resultante da Equação 1, a seguir.

$$MR = (P + I) - (E + EO)$$

Sendo:

MR – Mercado de Reposição

P – total de pneus produzidos

I – total de pneus importados

E – total de pneus exportados

EO – total de pneus que equipam veículos novos

O mercado de reposição é determinado a partir da declaração da produção e importação de pneus novos, realizados pelos fabricantes e importadores, além das exportações e do envio de pneus às montadoras de veículos. Cada tipo de pneu é classificado na Nomenclatura Comum do Mercosul (NCM). A Instrução Normativa Ibama nº 01/2010 define quais NCMs devem ser utilizadas para declaração.

### Relatório de pneumáticos do Cadastro Técnico Federal (CTF)

As empresas fabricantes e importadoras de pneus novos têm de preencher dois relatórios disponíveis no CTF/APP. No primeiro, informam suas atividades de produção, importação, exportação e envios de pneus às montadoras de veículos novos, indicando a NCM e as quantidades em quilograma e unidade. No segundo, cadastram as informações referentes aos pontos de coleta implementados.

As empresas destinadoras de pneus inservíveis, por sua vez, informam o CNPJ da empresa beneficiada (fabricante ou importadora) e as destinações realizadas, indicando a quantidade em quilo e o tipo de tecnologia de destinação utilizada. O próprio sistema vincula as informações, permitindo que as empresas acompanhem a evolução de sua meta de destinação e se esta foi devidamente cumprida.

Para acessar o sistema do CTF/APP, cada empresa tem de estar cadastrada, conforme o descrito na Tabela 1. As atividades seguem o disposto na Instrução Normativa Ibama nº 06, de 15 de março de 2013.

**Tabela 1 – Categorias e descrições de atividades do CTE.**

IMPORTADORES	
Categoria	Descrição
18-70 Transportes, terminais, depósitos e comércio	Importação de pneus e similares
FABRICANTES	
Categoria	Descrição
9-6 Indústria de borracha	Fabricação de pneumáticos
EMPRESAS DESTINADORAS	
Categoria	Descrição
17-13 Serviços de utilidade	Tratamento e destinação de resíduos industriais líquidos e sólidos – pneumáticos inservíveis

### Outras exigências

As informações prestadas pelos fabricantes, importadores e empresas destinadoras no Relatório de Pneumáticos – Resolução Conama nº 416/2009 – devem ser declaradas trimestralmente e consolidadas até 31 de março do ano subsequente. Entretanto, em 2017, o prazo foi até 31 de maio, devido a problemas técnicos no banco de dados e no sítio do Ibama.

Os fabricantes e os importadores de pneus novos, de forma compartilhada ou isoladamente, devem implementar pontos de coleta de pneumáticos inservíveis, podendo envolver municípios, pontos de comercialização de pneus, borracheiros e outros. Além disso, fabricantes e importadores de pneus novos devem implantar nos municípios acima de 100.000 (cem mil) habitantes pontos de coleta e informar ao Ibama.

## Resultados

A Tabela 2 apresenta as variáveis utilizadas para o cálculo do mercado de reposição nacional, discriminadas por NCM.

**Tabela 2** – Total de pneus novos produzidos, importados, enviados às montadoras e exportados (2016).

NCM	Descrição	Fabricado (t)	Importado (t)	Enviado à montadora (t)	Exportado (t)
40111000	pneus novos para automóveis de passageiros	308.188,04	88.244,40	65.275,84	93.263,96
40112010	pneus novos para ônibus ou caminhões, medida = 11,00-24	70.465,49	1,14	22.939,37	7.656,21
40112090	outros pneus novos para ônibus ou caminhões	440.289,19	37.753,81	37.820,15	88.724,00
40113000	pneus novos para aviões		598,69	70,11	22,10
40114000	pneus novos para motocicletas	49.303,14	2.444,69	5.559,10	13.966,94
40116100	pneus novos, p/ veics, maqs. agrícolas/florestais	44.074,80	7.824,42	28.091,70	8.965,42
40116200	pneus novos, p/veics, maqs. constr/ind. aro <= 61cm	4.062,72	1.559,51	568,88	324,25
40116310	pneus radiais, novos, p/"dumpers", aro >= 1448mm		4.866,25		
40116320	outs. pneus novos, p/veics. Constr. Aro >= 1143mm		157,49		
40116390	outs.pneus novos, p/veic. Constr. Aro > 61cm, espin	4.733,98	803,07	1.314,43	1.804,16
40116910	outs. pneus novos, band. Espin. Peixe, aro >= 1143mm		0,48		
40116990	outs. pneus novos, de borracha, band. Espin. Peixe		86,47		
40119210	outs. pneus novos, p/veic. Agric. Med: 4,00-15, etc	2.739,65	145,14	593,79	129,26
40119290	outs. pneus novos, p/ veics. Maqs. Agric. Florest.	947,69	489,69	350,84	1.173,82
40119300	outs. pneus novos, p/veics. Constr. Aro <= 61cm	1.608,34	2.897,90	151,04	911,90
40119410	outs. pneus radiais, novos, "dumpers", aro >= 1448		4.455,80		
40119420	outs. pneus novos, p/veics. Constr. Aro >= 1143mm		942,28		
40119490	outs. pneus novos, p/ veics. Constr. Aro >= 61cm	27.983,77	4.567,21	2.241,98	19.915,09
40119910	pneus novos, p/tratores/implement. Agrícolas, divs. Medidas	71,79		20,60	
40119990	outros pneus novos de borracha	11.875,10	18.113,72	89,96	11.136,90
<b>Total Geral</b>		<b>966.343,70</b>	<b>175.952,14</b>	<b>165.087,81</b>	<b>247.994,00</b>

Fonte: CTF/IBAMA.

A Tabela 3 apresenta a quantidade total, em unidades e em toneladas, de pneus novos colocados no mercado de reposição no ano de 2016.

**Tabela 3** – Quantidade de pneus novos colocados no mercado de reposição em 2016.

MERCADO DE REPOSIÇÃO	
Em unidades	Em toneladas
53.411.924	729.214,04

Fonte: CTF/IBAMA.



O Gráfico 1 apresenta o percentual de participação, por setor, no mercado de reposição, por unidade produzida ou importada.



**Gráfico 1** – Mercado de reposição de pneus novos por fabricantes e importadores (2016).

### Meta de destinação nacional

A Tabela 4 apresenta, na linha superior, a meta de destinação nacional calculada para 2016, que corresponde à soma das metas individuais para os fabricantes e importadores de pneus novos. A linha inferior apresenta a efetiva quantidade de pneus destinados para cumprir a meta nacional, representada pelo saldo de destinação.

**Tabela 4** – Meta e saldo de destinação nacional (2016).

Meta de Destinação Nacional	510.449,83 toneladas
Saldo de Destinação Nacional	493.399,13 toneladas

Fonte: CTF/IBAMA

### Cumprimento da meta de destinação nacional

O Gráfico 2 apresenta o percentual do cumprimento da meta de destinação nacional.



**Gráfico 2** – Percentual de cumprimento da meta de destinação nacional de pneus inservíveis (2016).

A Tabela 5 apresenta a meta de destinação calculada para os grupos de fabricantes e importadores e o respectivo percentual cumprido, considerando o declarado ao Ibama, relativo ao período de janeiro a dezembro de 2016.

Os fabricantes de pneus novos alcançaram 100,09% da meta de destinação estabelecida para 2016, enquanto os importadores cumpriram com 83,64% da meta estipulada.

**Tabela 5 – Meta, destinação e percentual do cumprimento pelos fabricantes e importadores de pneus novos (2016).**

	Meta (t)	Destinação (t)	Cumprimento (%)
Fabricantes de Pneus	404.022,40	404.382,13	100,09%
Importadores de Pneus	106.427,43	89.017,00	83,64%

Fonte: CTF/IBAMA

### Destinações ambientalmente adequadas realizadas

As tecnologias de destinação ambientalmente adequadas praticadas pelas empresas destinadoras e declaradas no Relatório de Pneumáticos em 2016 estão apresentadas a seguir.

- Coprocessamento: utilização dos pneus inservíveis em fornos de clínquer como substituto parcial de combustíveis e fonte de elementos metálicos;
- Laminação: processo de fabricação de artefatos de borracha;
- Granulação: processo industrial de fabricação de borracha moída, em diferente granulometria, com separação e aproveitamento do aço;
- Pirólise: processo de decomposição térmica da borracha conduzido na ausência de oxigênio ou em condições em que a concentração de oxigênio é suficientemente baixa para não causar combustão, com geração de óleos, aço e negro de fumo.

Para a aplicação dessas tecnologias descritas, muitas vezes, é necessária a transformação do pneu inservível em lascas ou chips, por meio da trituração. As empresas trituradoras coletam ou recebem pneus inteiros, radiais e convencionais, bem como os resíduos de borracha provenientes do processo de laminação.

A Tabela 6 apresenta o total de pneus destinados para o cumprimento da meta de destinação nacional, em toneladas e por tecnologia, para o período de janeiro a dezembro de 2016.

**Tabela 6 – Tecnologia de destinação final e quantidade total de pneus inservíveis destinados (2016).**

Tecnologia	Destinação (t)	Percentual/ País
Coprocessamento	297.168,80	60,23%
Granulação	133.940,43	27,15%
Laminação	56.945,41	11,54%
Pirólise	5.344,49	1,08%
Regeneração da borracha	Não utilizado	0,00%
Industrialização do xisto	Não utilizado	0,00%
Total	493.399,13	100,00%

Fonte: CTF/IBAMA.

As destinações realizadas por unidade da Federação e sua representatividade nacional, para o cumprimento da meta, considerando a localização da empresa destinadora declarante, são mostradas na Tabela 7.

**Tabela 7 – Quantidade de pneus inservíveis destinados, por UF, e sua representatividade na meta nacional (2016).**

UF	Destinação (t)	Percentual/País
SP	135.538,95	27,47%
PR	95.245,04	19,30%
MG	89.646,06	18,17%
MT	26.103,66	5,29%
RJ	25.973,36	5,26%
SC	20.791,17	4,21%
GO	15.832,20	3,21%
BA	15.337,33	3,11%
DF	14.187,32	2,88%
RS	13.891,58	2,82%
PI	11.160,13	2,26%
SE	9.869,41	2,00%
AM	9.270,45	1,88%
MS	6.178,12	1,25%
AL	3.213,84	0,65%
CE	878,33	0,18%
PA	282,18	0,06%
<b>Total</b>	<b>493.399,13</b>	<b>100,00%</b>

Fonte: CTF/IBAMA.

A Tabela 8 apresenta a quantidade, em toneladas, e a distribuição percentual do total de pneumáticos inservíveis destinados para o cumprimento da meta, por região do País.

**Tabela 8 – Quantidade de pneus inservíveis destinados por região brasileira (2016).**

Região	Destinação (t)	Percentual/ País
Sudeste	251.158,37	50,90%
Sul	129.927,79	26,33%
Centro-Oeste	62.301,30	12,63%
Nordeste	40.459,04	8,20%
Norte	9.552,63	1,94%
<b>Total</b>	<b>493.399,13</b>	<b>100,00%</b>

Fonte: CTF/IBAMA.

As tabelas de 9 a 13 apresentam as empresas destinadoras de cada estado e o percentual de pneus inservíveis destinados para o cumprimento da meta, relativo ao total destinado no País.

**Tabela 9 – Representatividade das empresas de destinação para a Região Norte (2016).**

REGIÃO NORTE			
UF	Empresa Destinadora	Quant. destinada (t)	Percentual/País
AM	AMAZON CLEAN SERVIÇOS DE INCINERAÇÃO LIMITADA	6.547,55	1,33%
AM	RIOLIMPO INDUSTRIA E COMERCIO DE RESIDUOS LTDA	2.073,93	0,42%
AM	ITAUTINGA AGRO INDUSTRIAL S/A	335,69	0,07%
AM	ECOMIX- MOAGEM E TRATAMENTO DE RESÍDUOS LTDA.	313,28	0,06%
PA	RUBBERBRAS LTDA	282,18	0,06%
		9.552,63	1,94%

Fonte: CTF/IBAMA.

**Tabela 10 – Representatividade das empresas de destinação para a Região Nordeste (2016)**

REGIÃO NORDESTE			
UF	Empresa Destinadora	Quant. destinada (t)	Percentual/ País
BA	INTERCEMENT BRASIL S.A.	12.752,99	2,58%
SE	VOTORANTIM CIMENTO N/NE S/A	9.869,41	2,00%
PI	LIMA & SOUSA LAMINADOS E ARTEFATOS DE BORRACHAS LTDA - ME	6.556,95	1,33%
PI	LIMA & SOUSA LAMINADOS E ARTEFATOS DE BORRACHAS LTDA - ME	4.603,19	0,93%
AL	INTERCEMENT BRASIL S.A.	3.213,84	0,65%
BA	SK RECICLAGEM LTDA	1.845,76	0,37%
CE	VOTORANTIM CIMENTOS N/NE S.A	878,33	0,18%
BA	CBL COMÉRCIO E RECICLAGEM DE BORRACHAS LTDA.	392,83	0,08%
BA	RECICLABRASIL IND E COM DE RESIDUOS SOLIDOS LTDA	345,75	0,07%
		40.459,04	8,20%

Fonte: CTF/IBAMA.

**Tabela 11 – Representatividade das empresas de destinação para a Região Centro-Oeste (2016).**

REGIÃO CENTRO-OESTE			
UF	Empresa Destinadora	Quant. destinada (t)	Percentual/País
DF	VOTORANTIM CIMENTOS S.A.	14.187,32	2,88%
MT	VOTORANTIM CIMENTOS SOCIEDADE ANONIMA	12.336,31	2,50%
GO	INTERCEMENT BRASIL S.A.	11.891,36	2,41%
MT	VOTORANTIM CIMENTOS S.A.	9.670,66	1,96%
MS	INTERCEMENT BRASIL S.A.	3.524,13	0,71%
MS	ECOPNEU - RECICLAGEM DE PNEUS LTDA.	2.653,99	0,54%
MT	ECOPNEU RECICLAGEM DE PNEUS LTDA	2.109,90	0,43%
MT	LONIL INDUSTRIA DE BORRACHAS LTDA - EPP	1.986,79	0,40%
GO	LAMINAÇÃO DE PNEUS JT LTDA	1.678,00	0,34%
GO	ECOTIRE RECICLAGEM DE PNEUS LTDA	1.068,69	0,22%
GO	V. TRENTINI BORRACHAS LTDA-ME	603,24	0,12%
GO	LAMINAÇÃO DE PNEUS KMN LTDA	489,11	0,10%
GO	VOTORANTIM CIMENTO S.A	101,80	0,02%
		62.301,30	12,63%

Fonte: CTF/IBAMA.

**Tabela 12 – Representatividade das empresas de destinação para a Região Sul (2016).**

REGIÃO SUL			
UF	Empresa Destinadora	Quant. destinada (t)	Percentual/ País
PR	VOTORANTIM CIMENTOS S. A.	62.877,63	12,74%
SC	VOTORANTIM CIMENTOS S.A.	13.203,35	2,68%
PR	LAMINADORA DE PNEUS ARICANDUVA LTDA-ME	9.692,44	1,96%
PR	LAMINADORA DE PNEUS CORREIA LTDA.	9.610,86	1,95%
RS	INTERCEMENT BRASIL S.A.	9.239,20	1,87%
PR	DJ - LAMINAÇÃO DE PNEUS LTDA.	6.750,19	1,37%
SC	PLANETA SERVIÇOS DE RECICLAGEM LTDA	5.000,77	1,01%
RS	INDUSTRIAL BATISTELLA ARTEFATOS DE BORRACHA LTDA	2.257,37	0,46%
PR	RECICLAP RECICLAGEM DE PNEUS LTDA ME	1.984,92	0,40%
SC	PIONEIRO ECOMETAIS INDUSTRIAL LTDA	1.501,25	0,30%
RS	CBL COMÉRCIO E RECICLAGEM DE BORRACHAS LTDA.	1.367,68	0,28%
PR	TURELA & CUSTODIO LAMINAÇÃO DE PNEUS LTDA	1.333,25	0,27%
PR	OLIVEIRA & MOSCATELLI LTDA	1.112,76	0,23%
RS	VB RECICLADORA DE PNEUS LTDA.	867,34	0,18%
SC	ECOART IND. E COM. DE ARTIGOS DE BORRACHA LTDA	695,00	0,14%
PR	MA SILVA E GA SILVA LTDA	625,82	0,13%
PR	INCORMABOL IND. E COM. DE ARTEFATOS BORRACHA LTDA	541,61	0,11%
SC	RODE REMOVEDORA DE RESÍDUOS LTDA	340,80	0,07%
PR	R A MIAN DA SILVA EIRELI	228,09	0,05%
PR	LAMINAÇÃO DE PNEUS MANDAGUARI LTDA	226,17	0,05%
PR	TEMA COMÉRCIO DE PNEUS LTDA	221,52	0,04%
RS	RECICLAGEM DE PNEUS BATISTELLA LTDA	160,00	0,03%
SC	ECOFATI RECICLAGEM LTDA	50,00	0,01%
PR	EUNICE GOMES DA SILVA - EPP	39,79	0,01%
		129.927,79	26,33%

Fonte: CTF/IBAMA.

**Tabela 13 – Representatividade das empresas de destinação para a Região Sudeste (2016).**

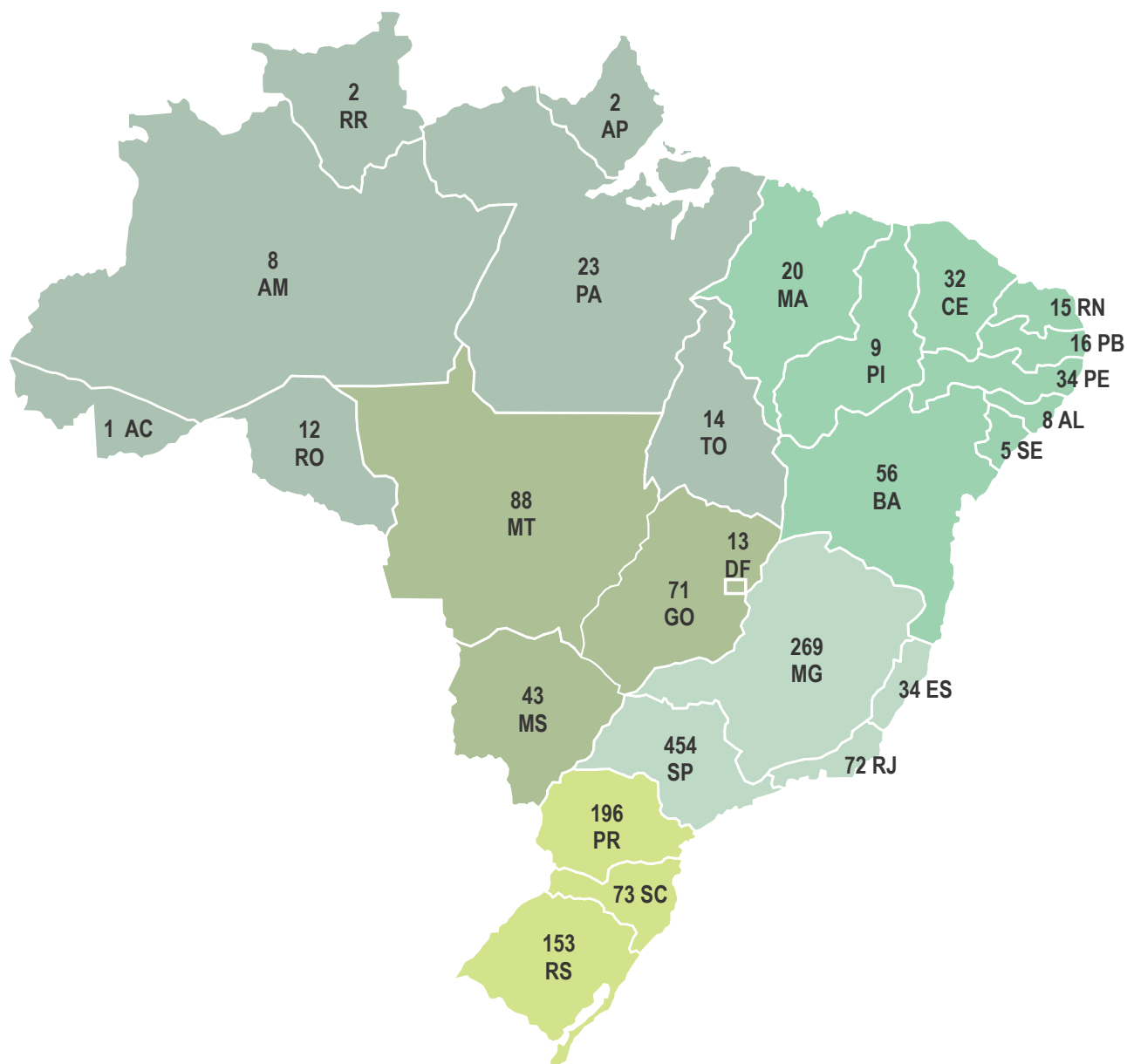
REGIÃO SUDESTE			
UF	Empresa Destinadora	Quant. Destinada (t)	Percentual País
SP	CBL COMERCIO E RECICLAGEM DE BORRACHAS LTDA.	28.686,07	5,81%
SP	UTEP DO BRASIL LTDA	28.544,77	5,79%
MG	EMPRESA DE CIMENTOS LIZ S/A	26.992,85	5,47%
SP	POLICARPO & CIA LTDA	26.256,80	5,32%
SP	INTERCEMENT BRASIL S.A.	22.648,50	4,59%
MG	VOTORANTIM CIMENTOS S.A.	19.407,02	3,93%
MG	INTERCEMENT BRASIL S.A	12.491,76	2,53%
MG	CRH SUDESTE INDÚSTRIA DE CIMENTOS S.A.	11.744,29	2,38%
MG	CRH SUDESTE INDÚSTRIA DE CIMENTOS S.A.	8.551,65	1,73%
RJ	POLICARPO & CIA LTDA	7.952,33	1,61%
SP	VOTORANTIM CIMENTOS S.A.	7.658,29	1,55%
RJ	RENNA & RENNA ASSESSORIA AMBIENTAL A INDUSTRIA LTDA	6.901,65	1,40%
RJ	LAFARGE BRASIL S.A.	5.740,87	1,16%

REGIÃO SUDESTE			
UF	Empresa Destinadora	Quant. destinada (t)	Percentual/ País
SP	INTERCEMENT BRASIL S/A	5.681,41	1,15%
RJ	RECICLE MAIS INDUSTRIA COMERCIO DE BORRACHAS LTDA	4.504,32	0,91%
MG	CIMENTO TUPI S/A	4.253,15	0,86%
SP	IRO INDUSTRIA DE RECICLAGEM E COMERCIO DE MATERIAIS DE CONSTRUCAO LTDA.	3.502,44	0,71%
SP	SUKAKO FABRICAÇÃO DE ARTEFATOS DE BORRACHA LTDA.	3.261,16	0,66%
MG	RACRI COMÉRCIO E TRANSPORTES LTDA	2.384,95	0,48%
SP	CBL COMÉRCIO E RECICLAGEM DE BORRACHAS LTDA.	2.193,64	0,44%
SP	LAMINAÇÃO DE PNEUS NICOLETTI LTDA.	1.755,55	0,36%
MG	RUBBERBRAS LTDA	1.469,85	0,30%
SP	GONÇALVES & BRESSAN LTDA	1.424,10	0,29%
MG	HOLCIM ( BRASIL ) S. A.	1.368,98	0,28%
SP	ROSELI FIALHO DE LANA EMERICH - ME	1.211,07	0,25%
RJ	IABL RESÍDUOS ECOLÓGICOS LTDA	874,19	0,18%
SP	MORALES & SILVA RECUPERAÇÃO DE MATERIAIS LTDA	866,64	0,18%
SP	BORCOL INDUSTRIA DE BORRACHA LTDA	830,91	0,17%
MG	CBL COMÉRCIO E RECICLAGEM DE BORRACHAS LTDA.	539,08	0,11%
MG	LAMINAÇÃO DE PNEUS AMAZONAS LTDA-EPP	440,54	0,09%
SP	BARÃO COMÉRCIO DE PNEUS LTDA.	339,53	0,07%
SP	CBL COMÉRCIO E RECICLAGEM DE BORRACHAS LTDA.	335,82	0,07%
SP	INTERAG RECICLAGEM DE PNEUS E COMERCIO DE PEÇAS EM	328,70	0,07%
SP	PNEUS SARAPUI COM. RECICLAGEM BORRACHAS EIRLI EPP	13,55	0,00%
MG	LAMINAÇÃO DE PNEUS DUQUE LTDA	1,47	0,00%
MG	INTERCEMENT BRASIL S.A	0,47	0,00%
		251.158,37	50,90%

Fonte: CTF/IBAMA.

## Pontos de coleta

O Mapa 1 demonstra a quantidade de pontos de coletas cadastrados em cada estado. Em 2016, foram cadastrados 1.723 pontos de coleta, sendo 932 localizados em municípios com população residente acima de 100 mil habitantes, restando 13 municípios com essa característica, sem nenhum ponto de coleta declarado. O Anexo I apresenta a relação completa dos municípios e dos pontos de coleta.

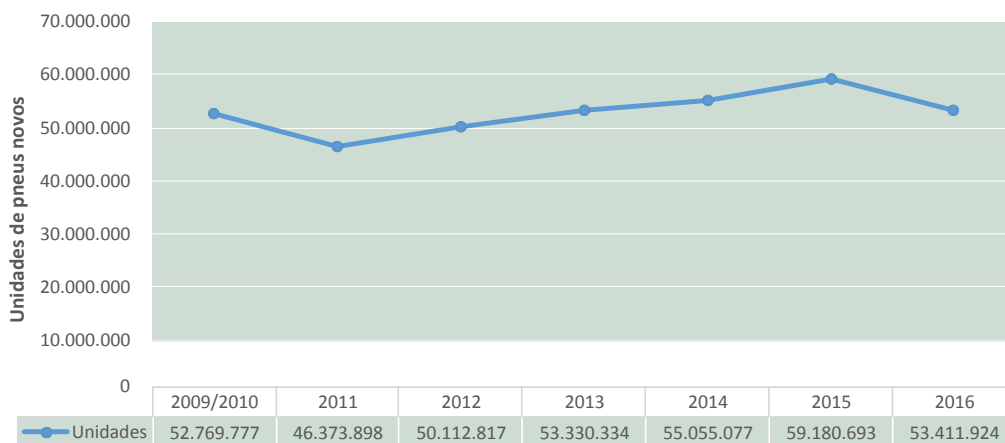


**Mapa 1** – Pontos de coleta de pneus inservíveis declarados por estado (2016).

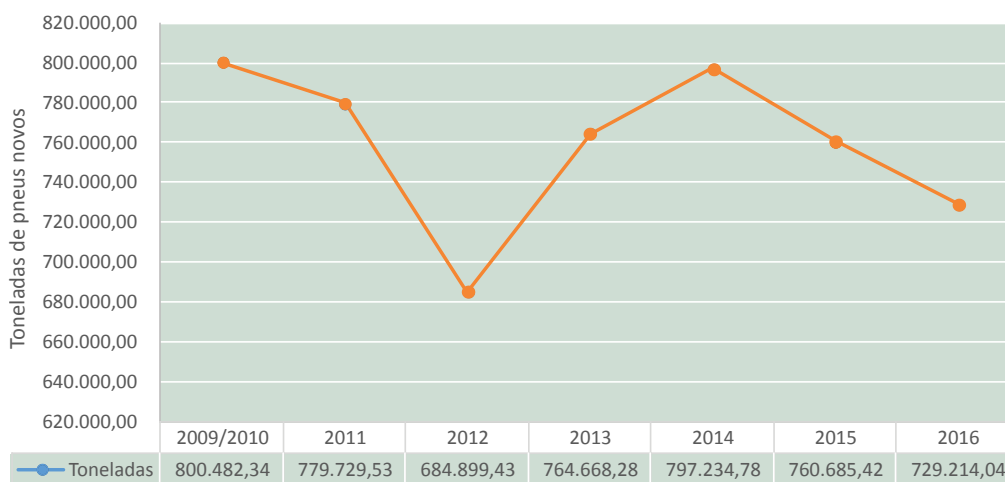
## Discussão

Em 2016, os fabricantes e importadores de pneus novos comercializaram no mercado nacional 53.411.924 unidades de pneus, o equivalente, em peso, a 729.214,03 toneladas.

Comparativamente, houve uma queda de 5.768.769 unidades de pneus novos comercializados entre 2015 e 2016 (gráficos 3 e 4).



**Gráfico 3** – Evolução do mercado de reposição em 2016 (unidades de pneus novos).



**Gráfico 4** – Evolução do mercado de reposição em 2016 (em toneladas).

Os períodos anuais comparados, em cumprimento à Resolução Conama nº 416/2009, ocorreram, inicialmente, de outubro de 2009 a dezembro de 2010 e, nos anos seguintes, de janeiro a dezembro de cada ano. Por esse motivo, os valores apresentados em 2010 são maiores do que os de 2011 a 2016, principalmente por causa da mudança na normativa e como resultado da soma dos valores do último trimestre de 2009.

Os fabricantes de pneus novos, considerando o universo de dados declarados em 2016, alcançaram 100,09% da meta de destinação de pneumáticos.

Por sua vez, os importadores continuaram com desempenho abaixo do estabelecido (83,64%), conforme apresentado no Gráfico 5.

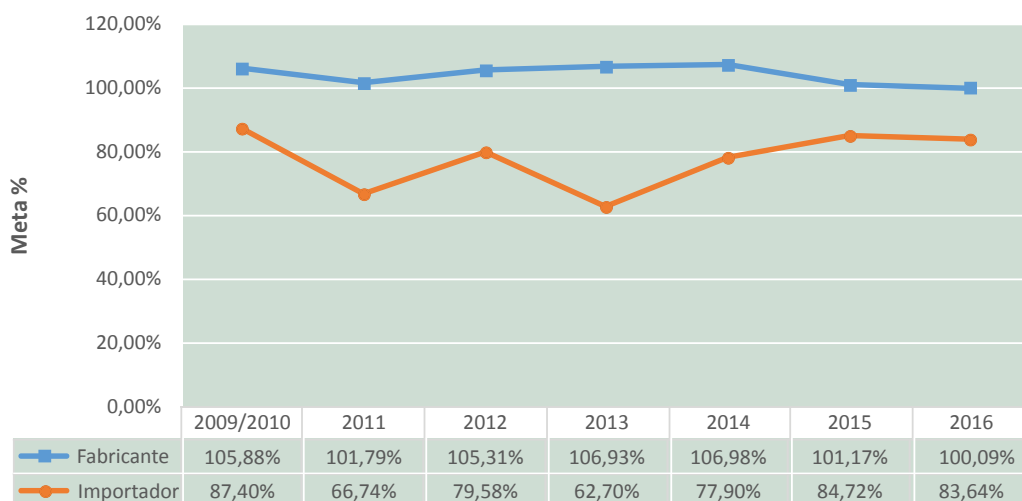
Desde 2013, o Ibama realiza anualmente operações de fiscalização para apurar o descumprimento, em nível nacional, da Resolução Conama nº 416/2009. Os resultados são enviados ao Conama por meio deste relatório.

Além dos dados do sistema declaratório do CTF/APP, são utilizados dados extraídos do Sistema de Análise das Informações de Comércio Exterior (AliceWeb), para comprovar a quantidade de pneus importados e suas respectivas empresas. Para fins de autuação e notificação das empresas descumpridoras, existe uma relação de importadores que não declararam ao Ibama a quantidade de pneus novos inseridos no mercado nacional.



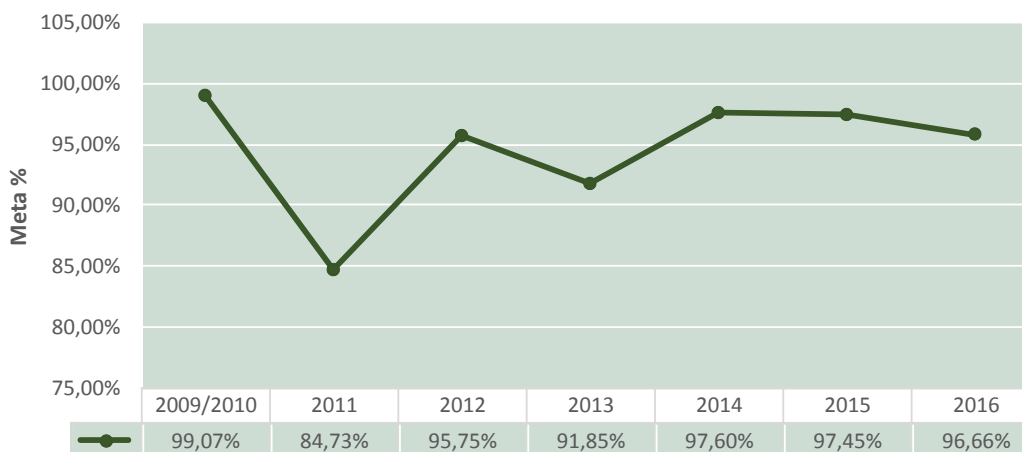
Contudo, em 2016, a Secretaria de Comércio Exterior, do Ministério da Indústria, Comércio Exterior e Serviços (MDIC), responsável por gerir o Sistema AliceWeb, modificou a política de acesso ao Sistema, adotando orientação mais restritiva de acesso aos dados de comércio exterior, para resguardar o sigilo fiscal, revogando, assim, todos os perfis de amplo acesso aos dados, para todos os órgãos e instituições que não fizessem parte da estrutura regimental do MDIC.

Por isso, não foi possível realizar as operações de fiscalização ambientais para apurar as infrações cometidas em 2015, o que pode explicar a queda de um pouco mais de 1% no cumprimento da meta de destinação, pelos importadores de pneus novos.



**Gráfico 5 –**  
Cumprimento da meta de destinação nacional pelos fabricantes e importadores de pneus (2009-2016).

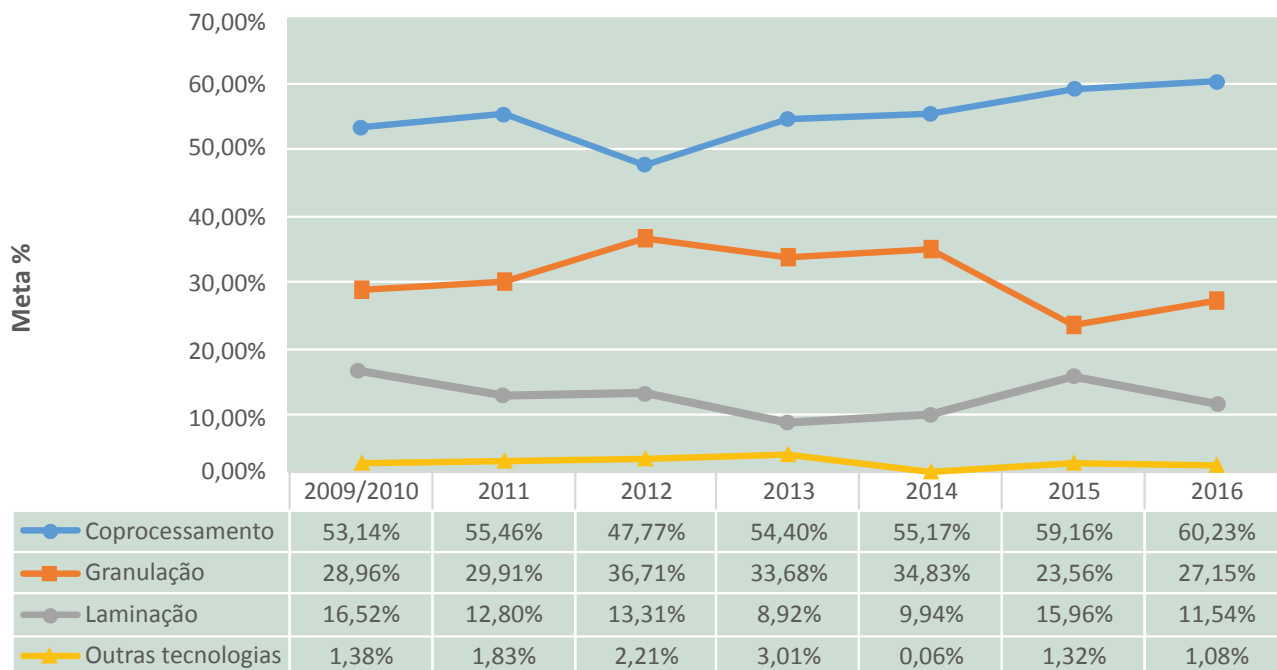
O cumprimento da meta de destinação nacional manteve-se superior a 90%. As empresas fabricantes e importadoras de pneus novos alcançaram 96,66% da meta prevista. O Gráfico 6 apresenta a evolução histórica dos valores da meta de destinação nacional.



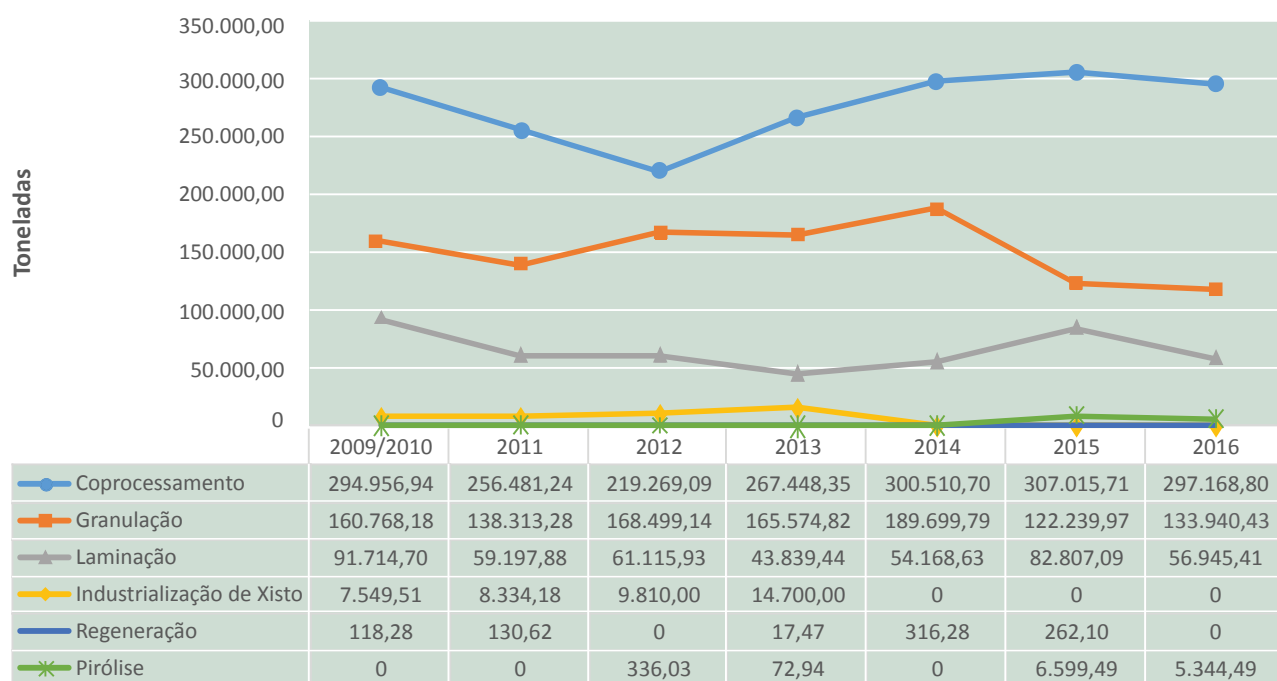
**Gráfico 6 –**  
Percentual de cumprimento da meta de destinação nacional (2009-2016).

Com relação às tecnologias de destinação ambientalmente adequadas de pneus inservíveis, o coprocessamento em fornos rotativos para a produção do clínquer continua sendo a principal tecnologia realizada no País. No total, 27 empresas cimenteiras declararam esse tipo de destinação ao Ibama, o que representa 60,23% do total de pneumáticos destinados. Em segundo lugar, permanece a granulação, com 27,15%.

Os gráficos 7 e 8 são a representatividade das principais tecnologias de destinação.



**Gráfico 7 – Tecnologias utilizadas na destinação de pneus inservíveis (%).**



**Gráfico 8 – Tecnologias utilizadas na destinação de pneus inservíveis (toneladas).**



## Conclusão

---

Esses são os dados mais atualizados relacionados ao gerenciamento da cadeia de logística reversa de pneus inservíveis. O controle realizado pelo Ibama da aplicação da Resolução Conama nº 416/2009 tem viabilizado a coleta e a restituição dos pneumáticos usados e inservíveis ao setor empresarial tanto para reaproveitamento em seu ciclo produtivo quanto para outras destinações ambientalmente adequadas.

Essas informações podem ser utilizadas na gestão integrada e no gerenciamento ambientalmente adequado de outros resíduos sólidos e servir como modelo para outros produtos sujeitos à logística reversa.

Com o restabelecimento parcial do acesso aos dados oficiais de comércio exterior, estão planejadas para o terceiro e quarto trimestres de 2017 a realização da operação de fiscalização. Os resultados serão apresentados ao Conama no próximo relatório.

As listas completas dos pontos de coleta cadastrados pelas empresas, assim como outras informações sobre o cumprimento desta Resolução, podem ser encontradas na página eletrônica do Ibama no menu Emissões e Resíduos/Resíduos/Pneus ou pelo link: [http://ibama.gov.br/index.php?option=com\\_content&view=article&id=1018&Itemid=897#pontosdecoleta](http://ibama.gov.br/index.php?option=com_content&view=article&id=1018&Itemid=897#pontosdecoleta)



## Anexo I

### Pontos de coleta de pneus inservíveis cadastrados – 2016

A seguir, a lista de pontos de coletas de pneus inservíveis declarados por fabricantes e importadores no sistema de controle do Ibama. Os municípios com o sinal de asterisco (\*) ao lado do nome possuem população estimada acima de 100 mil habitantes. Ao final, são apresentados os municípios com população residente estimada acima de 100 mil habitantes, segundo o IBGE, e com data de referência em 1º de julho de 2016 e que não possuem nenhum ponto de coleta declarado.

#### ACRE

Município	Estado	ENDEREÇO	Capacidade (unidade)
CAPACIDADE TOTAL DO ESTADO			2.000
RIO BRANCO (*)	AC	BR 364, KM 22 ZONA RURAL (SEMSUR)	2000

#### ALAGOAS

Município	Estado	ENDEREÇO	Capacidade (unidade)
CAPACIDADE TOTAL DO ESTADO			15.200
ARAPIRACA(*)	AL	RUA EXPEDICIONÁRIOS BRASILEIROS, 2079	2000
CAMPO ALEGRE	AL	RUA FREI DAMIÃO, S/N	2000
MACEIO(*)	AL	AVENIDA DJALMA FRAGOSO DE ALENQUER, 19, CONJUNTO 01	2000
MACEIO(*)	AL	AVENIDA JUCA SAMPAIO, 97 – BAIRRO DURO	100
MACEIO(*)	AL	RUA PEDRO OLIVEIRA ROCHA, 39 – FAROL	100
MACEIO(*)	AL	RUA PROFESSOR JOAQUIM COELHO BEZERRA, LOTE 120 – ANTARES	2000
PALMEIRA DOS INDIOS	AL	RUA FRANCISCO MOURA, 72 – SÃO LUIZ	2000
RIO LARGO	AL	AVENIDA LOURIVAL MELO DE MOTA, RODOVIA BR 104, KM 92, Nº 10, GALPÃO A	5000

#### AMAPÁ

Município	Estado	ENDEREÇO	Capacidade (unidade)
CAPACIDADE TOTAL DO ESTADO			6.000
MACAPÁ(*)	AP	RODOVIA BR 165, KM 14 – LIXEIRA PÚBLICA	2000
MACAPÁ(*)	AP	RUA MAMEDIO AMARAVAL DA SILVA, 138	4000

## AMAZONAS

Município	Estado	ENDEREÇO	Capacidade (unidade)
<b>CAPACIDADE TOTAL DO ESTADO</b>			<b>13.600</b>
MANAUS(*)	AM	AVENIDA COSME, 5028 – COROADO	100
MANAUS(*)	AM	AVENIDA RAMOS FERREIRA, 1922, PRAÇA 14 – CENTRO	1000
MANAUS(*)	AM	AVENIDA ALTAZ MIRIM, 3037 – COROADO	2000
MANAUS(*)	AM	AVENIDA MAUES, 496 – CACHOEIRINHA	500
MANAUS(*)	AM	AVENIDA TEFÉ, 453 – CACHOEIRINHA	2000
MANAUS(*)	AM	RUA FORMOSA, QUADRA 26, LOTE 02 – FORMOSA ( PARQUE DAS NAÇÕES)	4000
MANAUS(*)	AM	RUA GABRIEL GONÇALVES, S/N – ALEIXO	2000
PARINTINS(*)	AM	RUA GETÚLIO VARGAS, 1670 – CENTRO	2000

## BAHIA

Município	Estado	ENDEREÇO	Capacidade (unidade)
<b>CAPACIDADE TOTAL DO ESTADO</b>			<b>61.967</b>
ALAGOINHAS(*)	BA	AVENIDA AIRTON SENNA DE SILVA, S/N – VELHO ALAGOINHA	2000
ALAGOINHAS(*)	BA	AVENIDA JURACY MAGALHÃES, 669 – CENTRO	100
ALAGOINHAS(*)	BA	RODOVIA BR 101, KM 109 ZONA RURAL	100
BARREIRAS(*)	BA	AVENIDA ANTÔNIO CAROS MAGALHÃES, Nº 844 – CENTRO	50
BARREIRAS(*)	BA	RODOVIA BR 135, S/N SÃO DESIDÉRIO (CONTROLE ZONOSE)	2000
BARREIRAS(*)	BA	RUA SEVERINO VIEIRA, 229 – CENTRO	100
BRUMADO	BA	PARQUE DE EXPOSIÇÃO DA FAZENDA SANTA INÊS	2000
BUERAREMA	BA	RUA MÁRIO RAMOS DE LIMA, 274 – CENTRO	200
CAMACARI(*)	BA	AVENIDA RADIAL, BAIRRO CAMACARI	100
CAMACARI(*)	BA	ESTRADA VELHA DE MONTE GORDO, KM 2	2000
EUNAPOLIS(*)	BA	AVENIDA LUÍS EDUARDO MAGALHÃES, 837- BAIRRO DOUTOR GUSMÃO	100
EUNAPOLIS(*)	BA	RUA BOM JESUS, 33 – ROSA NETO	2000
FEIRA DE SANTANA(*)	BA	AVENIDA EDUARDO FROES MOTA, 1049, PORTÃO I	100
FEIRA DE SANTANA(*)	BA	AVENIDA SENHOR DOS PASSOS, 980 – CENTRO (PREFEITURA)	2000
FEIRA DE SANTANA(*)	BA	RUA DOM JOÃO VI, 135 – CENTRO	100
GUANAMBI	BA	RODOVIA BR 030, KM 06 – SENTIDO PALMAS DO MONTE ALTO	2000
ILHEUS(*)	BA	AVENIDA ITABUNA, 1668 – CENTRO	100
ILHEUS(*)	BA	AVENIDA ITABUNA, 964 – CENTRO	2000
IPIAU	BA	RUA DOIS DE JULHO, 40 – CENTRO	100
ITABELA	BA	ANTIGA ESCOLA MUNICIPAL JOSÉ ROBERTO MARTINS – RODOVIA BR 746	2000
ITABUNA(*)	BA	RUA ALMIRANTE TAMANDARÉ, 430 - CENTRO	50
ITABUNA(*)	BA	RUA MANOEL CHAVES, 1050 – LOMATO	2000
JEQUIE(*)	BA	AVENIDA PRESIDENTE JOÃO GOULART, 20 - CENTRO	2000
JEQUIE(*)	BA	AVENIDA PRESIDENTE JOÃO GOULART, 380 – JEQUIEZINHO	100
JUAZEIRO(*)	BA	RODOVIA LOMANTO JÚNIOR, 1595 - CASTELO BRANCO	100
JUAZEIRO(*)	BA	RODOVIA LOMANTO JÚNIOR, CENTRO DIST IND, JOÃO PAULO II	100

Continuação

Município	Estado	Endereço	Capacidade (unidade)
JUAZEIRO(*)	BA	RODOVIA LOMANTO JÚNIOR, QUADRA C - LOTE 13B	2000
LAURO DE FREITAS(*)	BA	AVENIDA MARISTELA, S/N QUINGOMA	2000
LAURO DE FREITAS(*)	BA	RUA GUERINO SOUZA FILHO, QUADRA 4 E 5	500
LAURO DE FREITAS(*)	BA	RUA QUEIRA DEUS, 1049 – PORTÃO I	100
LAURO DE FREITAS(*)	BA	RUA QUI GAMA DE DENTRO, S/N	2000
LUIS EDUARDO MAGALHAES	BA	RUA SERGIPE – BAIRRO MIMOSO DO OESTE	2000
MUCURI	BA	AVENIDA URUGUAI, S/N	2000
PAULO AFONSO(*)	BA	RUA OTAVIANO LEANDRO DE MARAIS, Nº848 – CENTRO	2000
POCOES	BA	TRAVESSA PAULO MAGALHÃES, 52 – PRIMAVERA	2000
PORTO SEGURO(*)	BA	AVENIDA DOS NAVEGANTES, 951 – CENTRO	2000
SALVADOR(*)	BA	AVENIDA CARDEAL AVELAR BRANDÃO VILELA, Nº 78	400
SALVADOR(*)	BA	AVENIDA DORIVAL CAYMMI, 515-B – BAIRRO ITAPUAN	2000
SALVADOR(*)	BA	AVENIDA VASCO DA GAMA, 2608 – FEDERAÇÃO	140
SALVADOR(*)	BA	ESQUINA RUA ANTÔNIO MOREIRA, 23	2000
SALVADOR(*)	BA	RUA A. JAGUARIFE I, QUADRA D, LOTE 07 - BAIRRO CAJAZEIRAS	100
SALVADOR(*)	BA	RUA ARTHUR ALMEIDA COUTO, 422 LOJA 01 – VILA LAURA	100
SALVADOR(*)	BA	RUA CARLOS BRANDÃO DA SILVA, S/N – MATA ESCURA	2000
SALVADOR(*)	BA	RUA ELÍSIO MESQUITA, 314 – PIRAJÁ	100
SALVADOR(*)	BA	RUA GENARO DE CARVALHO	27
SALVADOR(*)	BA	RUA JOSÉ MARTINS TOURINHO, 264 LOJA 02 – MARES	100
SAO DESIDERIO	BA	RUA AMAZONAS, QUADRA 18, LOTE 11 – RODA VELHA	2000
SIMÕES FILHO(*)	BA	AVENIDA ENGENHEIRO ELMO CERELJO DE FARIA, Nº 1571 – BAIRRO CIA 2	2000
SIMÕES FILHO(*)	BA	AVENIDA WASHINGTON LUÍS, 223 – CENTRO	100
TEIXEIRA DE FREITAS(*)	BA	AVENIDA GETÚLIO VARGAS, 1721 – BAIRRO MONTE CASTELO	2000
TEIXEIRA DE FREITAS(*)	BA	RODOVIA BR 101, KM 878, LOJA MONTE CASTELO	100
TEIXEIRA DE FREITAS(*)	BA	RUA MANOEL BARRETO DA PAIXÃO, S/N	2000
VITORIA DA CONQUISTA(*)	BA	AVENIDA BRAMADO, 477 – BAIRRO BRASIL	100
VITORIA DA CONQUISTA(*)	BA	AVENIDA PRESIDENTE DUTRA, 2204 – BAIRRO BRASIL	100
VITORIA DA CONQUISTA(*)	BA	AVENIDA PRESIDENTE DUTRA, 3827	4500
VITORIA DA CONQUISTA(*)	BA	RODOVIA CONQUISTA - BRUMADO KM 8 – PRÓXIMO AO ATERRO SANITÁRIO	2000

## CEARÁ

Município	Estado	Endereço	Capacidade (unidade)
CAPACIDADE TOTAL DO ESTADO			28.850
ACOPIARA	CE	RODOVIA BR 60, KM 3 – VILA MARTINS	2000
BREJO SANTO	CE	SÍTIO MALHADA DO BOI, S/N – RURAL	2000
CAUCAIA(*)	CE	RODOVIA BR 020, KM 06 Nº 1370	100
CAUCAIA(*)	CE	RODOVIA BR 222 - Nº80 - KM 08 – BAIRRO DE SOLIDADE	2000



## Continuação

Município	Estado	ENDEREÇO	Capacidade (unidade)
CRATO(*)	CE	RODOVIA 386, N° 04	100
CRATO(*)	CE	RUA CAMPOS SALES, 1020 – SÃO MIGUEL	2000
EUSEBIO	CE	AVENIDA EUSÉBIO DE QUEIROZ, 101 – LOJA 26	3000
FORTALEZA(*)	CE	AVENIDA BARÃO DE STUDART, 3100 – ALDEOTA	2000
FORTALEZA(*)	CE	AVENIDA FRANCISCO SA, 3843, COMPLEMENTO C – CARLITO PLAMPLONA	30
FORTALEZA(*)	CE	AVENIDA PRESIDENTE CASTELO BRANCO, 709 – JACARECANGA	30
FORTALEZA(*)	CE	AVENIDA SANTOS DUMONT, 2052 – CENTRO	50
FORTALEZA(*)	CE	AVENIDA SARGENTO HERMÍNIO SAMPAIO, 992 – MONTE CASTELO	30
FORTALEZA(*)	CE	AVENIDA WASHINGTON SOARES, 4475 – SARAPIRANGA	50
FORTALEZA(*)	CE	AVENIDA WASHINGTON SOARES, 5461A – ALAGADICO	30
FORTALEZA(*)	CE	RODOVIA BR 116, N° 3300, GALPÃO 4 - MESSEJANA	100
FORTALEZA(*)	CE	RUA IRMÃO FONTENELE, 240 – JANGURUSSU	500
FORTALEZA(*)	CE	RUA LUCAS PINTO, 684 – CRISTO REDENTOR	30
FORTALEZA(*)	CE	RUA VALDIR BEZERRA, 99 – LAGOA REDONDA	100
HORIZONTE	CE	AVENIDA OMAR COELHO, 645 – DISTRITO INDUSTRIAL	2000
IGUATU(*)	CE	RODOVIA ADIL MENDONÇA FOMENTO, S/N – ZONA RURAL	2000
IGUATU(*)	CE	RODOVIA BR 060, N° 422	100
ITAPIPOCA(*)	CE	AVENIDA ANASTÁCIO BRAGA, 1054 – CENTRO	2000
ITAPIPOCA(*)	CE	RODOVIA 168, N° 17 – BAIRRO JULHO	100
ITAPIPOCA(*)	CE	RODOVIA BR 116, KM 11 – TRADE PREMIUM	2000
JUAZEIRO DO NORTE(*)	CE	AVENIDA LEÃO SAMPAIO, 08	100
JUAZEIRO DO NORTE(*)	CE	AVENIDA VIRGÍLIO TÁVORA, S/N – AEROPORTO	2000
MARACANAÚ(*)	CE	AVENIDA PADRE JOSÉ ORLANDO DO VALE, 889	100
MARACANAÚ(*)	CE	RUA JAIME PAULINO, S/N – VIDA NOVA	2000
MARANGUAPÉ(*)	CE	RUA JOSÉ FERNANDES VIEIRA, 381, CENTRO	100
SOBRAL(*)	CE	AVENIDA IDELFONSO, N° 1064 – BAIRRO CAMPO DOS VELHOS	2000
SOBRAL(*)	CE	AVENIDA LÚCIA SABOIA, S/N	100
SOBRAL(*)	CE	RODOVIA BR 222, KM 223	100

## DISTRITO FEDERAL

Município	Estado	ENDEREÇO	Capacidade (unidade)
CAPACIDADE TOTAL DO ESTADO			5.300
BRASILIA(*)	DF	SIA SUL QUADRA 5C, LOTE 01, LOJA 01, GUARÁ	100
BRASILIA(*)	DF	ADE CONJUNTO 24, LOTE 01 – TAGUATINGA SUL	100
BRASILIA(*)	DF	ÁREA DE DESENVOLVIMENTO ECONÔMICO	50
BRASILIA(*)	DF	CSD 06, LOTE 34, LOJA 02 – TAGUATINGA	100
BRASILIA(*)	DF	CSE 06, LOTE 34, 94 S/N	600
BRASILIA(*)	DF	GRANJA DO TORTO – PARQUE DE EXPEDIÇÕES	2000

Continuação

Município	Estado	ENDEREÇO	Capacidade (unidade)
BRASILIA(*)	DF	POLO JUSCELINO KUBITSCHKEK, TRAVESSA 05, CONJUNTO 03, LOTE 07/14	100
BRASILIA(*)	DF	QNE 35, LOTE 24, LOJA 01	800
BRASILIA(*)	DF	QS 5, RUA 311, LOTE 11 S/N – ÁGUAS CLARAS	500
BRASILIA(*)	DF	RUA Q, QE 07, Bloco C, Sala 110	não considerado
BRASILIA(*)	DF	SIA SUL, QUADRA 5C AE35 E 36	700
BRASILIA(*)	DF	SIA TRECHO 4, LOTES 240/250	150
BRASILIA(*)	DF	TRECHO 1, CONJUNTO 04, PARTE A, LOJA 21 – POLO DE DESENVOLVIMENTO JK – SANTA MARIA	100
BRASÍLIA(*)	DF	TRECHO 1 CJ 04 LT20 PARTE A, LOTE 21 - POLO DE DESENVOLVIMENTO JK SANTA MARIA	100

## ESPÍRITO SANTO

Município	Estado	ENDEREÇO	Capacidade (unidade)
CAPACIDADE TOTAL DO ESTADO			48.100
ARACRUZ	ES	CENTRO INDUSTRIAL DE ARACRUZ – BAIRRO BELA VISTA	2000
CACHOEIRO DE ITAPEMIRIM(*)	ES	AVENIDA FREDERICO AUGUSTO COZER, S/N	2000
CACHOEIRO DE ITAPEMIRIM(*)	ES	RODOVIA CACHOEIRA X ALEGRE, KM 1	100
CACHOEIRO DE ITAPEMIRIM(*)	ES	RUA PROJETADA II, 77	2000
CARIACICA(*)	ES	RODOVIA BR 262, CAMPO GRANDE	100
CARIACICA(*)	ES	RUA GOVERNADOR JOSÉ SETE, 935, KM 01 – ITACIBÁ	2000
COLATINA(*)	ES	ATERRO SANITÁRIO DE COLATINA, RODOVIA BR 259 – CÔRREGO ESTRELA	2000
COLATINA(*)	ES	AVENIDA BRASIL, 1420 - MARIA DAS GRAÇAS	100
COLATINA(*)	ES	AVENIDA PRESIDENTE CASTELO BRANCO, S/N – NOSSA SENHORA APARECIDA	2000
GUARAPARI(*)	ES	AVENIDA JONES DOS SANTOS NEVES, 2996	100
GUARAPARI(*)	ES	LOTEAMENTO SANTA IZABEL, QUADRA 18, LOTES 13 A17- BAIRRO PEROCÃO	2000
IBATIBA	ES	CÔRREGO BARRO BRANCO, ZONA RURAL – TROCARTE	2000
ICONHA	ES	AVENIDA MANOEL JACQUES SOARES, S/N – JARDIM JANDIRA	2000
LINHARES(*)	ES	AVENIDA SAMUEL BATISTA CRUZ, 3830 – JOSÉ RODRIGUES	100
LINHARES(*)	ES	RUA JOSÉ PESTH, 550 – SHEL	2000
MARATAIZES	ES	AVENIDA RUBENS RANGEL, S/N	2000
MONTAHA	ES	RODOVIA ES 209, S/N – TRECHO MONTANHA X MURICI	2000
PINHEIROS	ES	RODOVIA PINHEIROS X MONTANHA, S/N – BAIRRO PINHEIRINHO	2000
SAO GABRIEL DA PALHA	ES	CÔRREGO PALMEIRAS – ZONA RURAL	2000
SAO MATEUS(*)	ES	RODOVIA 101, 907 KM 67 – VILA NOVA	100
SAO MATEUS(*)	ES	RODOVIA BR 101, KM 60 – CONCEIÇÃO DA BARRA	2000
SERRA(*)	ES	RODOVIA BR 101, NORTE KM 265	2000
SERRA(*)	ES	RUA CORONEL FABRICIANO, Nº 737 – NOVA CARAPINA II	100
SERRA(*)	ES	RUA EUDES SCHERRER DE SOUSA, Nº2001 - LARANJEIRAS	não considerado
SERRA(*)	ES	RUA LINS DO REGO, Nº 24, SALA 01, LOJA 01	100
SERRA(*)	ES	RUA SÃO JOSÉ, 124- JARDIM LIMOEIRO	100

Município	Estado	ENDEREÇO	Capacidade (unidade)
VILA VELHA(*)	ES	AVENIDA CARLOS LINDEBERG, 4678 – NOSSA SENHORA DA PENHA	100
VILA VELHA(*)	ES	AVENIDA CARLOS LINDENBERG, 5001 – BAIRRO ALECRIM	2000
VILA VELHA(*)	ES	RUA MOEMA, 607 – DIVINO ESPÍRITO SANTO	2000
VILA VELHA(*)	ES	RUA NOVO MUNDO, 203 – RIO MARINHO	2000
VITORIA(*)	ES	RUA CARLOS ALVES, 78 - BENTO FERREIRA	100
VITORIA(*)	ES	RUA KLEBER NASCIMENTO FERREIRA, 26, SALA 202	5000
VITORIA(*)	ES	RUA SÃO SEBASTIÃO, 405 – RESISTÊNCIA	2000
VITORIA(*)	ES	USINA DE TRIAGEM E COMPOSTAGEM – RUA SÃO SEBASTIÃO, 405	2000

## GOIÁS

Município	Estado	ENDEREÇO	Capacidade (unidade)
<b>CAPACIDADE TOTAL DO ESTADO</b>			<b>110.795</b>
AGUAS LINDAS DE GOIAS(*)	GO	QUADRA 47 LOTES 5 SETOR I	50
AGUAS LINDAS DE GOIAS(*)	GO	RUA SEM NOME, QUADRA 01 LOTE 03, SETOR 09	2000
ALEXANIA	GO	AVENIDA BRASÍLIA, QUADRA 05, SETOR GERALDO JAIME	2000
ANAPOLIS(*)	GO	AVENIDA BELO HORIZONTE, QUADRA D, LOTE 29 -SANTO ANDRÉ	2000
ANAPOLIS(*)	GO	AVENIDA BRASIL SUL, 6345 – BAIRRO BATISTA	130
ANAPOLIS(*)	GO	RUA ENGENHARIA PORTELA, 2630	800
ANAPOLIS(*)	GO	RUA JOSÉ MACHAO DA SILVA JUNIOR, QUADRA 02, LOTE 06, S/N	100
APARECIDA DE GOIANIA(*)	GO	AVENIDA DOM PEDRO I, QUADRA 17, LOTE 12- BAIRRO CARDOSO	2000
APARECIDA DE GOIANIA(*)	GO	RODOVIA BR 153, KM 1293 – VILA ADELIA	50
BELA VISTA DE GOIAS	GO	RUA IPIRANGA, 554 – SETOR OESTE	2000
BOM JESUS DE GOIAS	GO	PARQUE DE EXPOSIÇÃO ADELMO HENRIQUE	2000
BURITI ALEGRE	GO	RUA MACIEL, 1985 – CALÁDIA	2000
CACHOEIRA ALTA	GO	AVENIDA PRESIDENTE VARGAS, 603 (SAÍDA SUL)	2000
CAMPINORTE	GO	AVENIDA CEL. GASPAR	2000
CATALAO(*)	GO	EIXO PRINCIPAL 1, S/N, QUADRAS 5, 7 E 7A – DIMIC	1000
CATALAO(*)	GO	RODOVIA BR 210, KM 05 – GALPÃO DENTRO ATERRO SANITÁRIO	2000
CATURAI	GO	RUA 01, S/N, QUADRA 21, LOTE 10	1000
CERES	GO	RODOVIA BR 154, KM 03 – SAÍDA PARA CARMO DO RIO VERDE	2000
FORMOSA(*)	GO	AVENIDA LAGOA FEIA, 781 - BAIRRO FORMOZINHA	75
FORMOSA(*)	GO	PRAÇA RUI BARBOSA, 208 – PREFEITURA	2000
GOIANESIA	GO	RUA 02, S/N	2000
GOIANIA(*)	GO	AVENIDA DO LÍBANO, SN	100
GOIANIA(*)	GO	AVENIDA INDEPENDÊNCIA, 5542, QUADRA 70	20
GOIANIA(*)	GO	AVENIDA PEDRO LUDOVICO TEIXEIRA, 4241 – PARQUE OESTE	50
GOIANIA(*)	GO	AVENIDA PRESIDENTE VARGAS, 2162	20
GOIANIA(*)	GO	AVENIDA T6 E 15, QUADRA 18, LOTE 16	800
GOIANIA(*)	GO	AVENIDA VERA CRUZ, QUADRA 17, LOTE 15, N° 455 – JARDIM GUANABARA	2000
GOIANIA(*)	GO	RUA FELINTO BARBOSA, QUADRA 02	50

## Continuação

GOIATUBA	GO	RODOVIA 320, S/N – JARDIM SANTA PAULA	2000
GOIATUBA	GO	RUA MARANHÃO, 2580	2000
GOUVELANDIA	GO	RODOVIA BR 206, S/N – GALPÃO 03	2000
HIDROLANDIA	GO	AVENIDA TRANSBRASILIANA, QUADRA 06, LOTE 09 – JARDIM FREI LEOPOLDO	2000
IPAMERI	GO	AVENIDA ANHANGUERA, 01 – SETOR AGROINDUSTRIAL	2000
ITABERAI	GO	RODOVIA BR 156 – SAÍDA PARA AMERICANO DO BRASIL	2000
ITAPURANGA	GO	RODOVIA BR 230, KM 05 - A MARGEM DA BR 230	2000
ITUMBIARA(*)	GO	AVENIDA AFONSO PENA, 1444	100
ITUMBIARA(*)	GO	AVENIDA ITUMBIARA, S/N – SANTA RITA	2000
ITUMBIARA(*)	GO	RUA BUENO BRANDÃO, 404	6000
JARAGUA	GO	RODOVIA BR 080 – SENTIDO JARAGUÁ AO DISTRITO DE MIRILÂNDIA	2000
JATAI	GO	AVENIDA GOIÁS, S/N – SETOR INDUSTRIAL	2000
JATAI	GO	BROOKLIN NOVO	2000
JOVIANIA	GO	AVENIDA ANTÔNIO JOSÉ, S/N	2000
JUSSARA	GO	RODOVIA BR 324, QUADRA 07, LOTE 01 – SETOR ALTO DA BOA VISTA	2000
LUZIANIA(*)	GO	AVENIDA JOAQUIM BRAZ DE QUEIROZ, QUADRA 181, LOTE 03	75
LUZIANIA(*)	GO	PRAÇA NIRSON CARNEIRO LOBO, 34 – CENTRO	2000
MINEIROS	GO	RODOVIA BR 364, KM 296, LOTE 08 – DISTRITO AGROINDUSTRIAL	2000
MOZARLANDIA	GO	RUA DO CONTORNO, S/N – CENTRO	2000
NIQUELANDIA	GO	AVENIDA BRASIL, S/N – JARDIM ATLÂNTICO	2000
NOVO GAMA(*)	GO	QUADRA 01, LOTE 05, S/N – BAIRRO MONT SERRAT – NOVO GAMA	100
PALMEIRAS DE GOIAS	GO	FAZENDA BOA ESPERANÇA – ZONA RURAL	2000
PARANAIGUARA	GO	RODOVIA BR 164 – ACESSO PARANAIGUARA A QUIRINÓPOLIS	2000
PORANGATU	GO	AVENIDA GOIÁS, S/N – SETOR AEROPORTO	2000
PORTEIRAO	GO	RUA RIO TURVO	2000
POSSE	GO	AVENIDA RUSSÃO, S/N	2000
QUIRINOPOLIS	GO	PRAÇA TRÊS PODERES, 88 – CENTRO	2000
RIO VERDE(*)	GO	ATERRO SANITÁRIO, RODOVIA BR 452, KM 11,5 KM – ITUMBIARA	2000
RIO VERDE(*)	GO	AVENIDA CAPITÃO MIGUEL CÂMARA, S/N, QUADRA H, LOTE 12- NOVA ALIANÇA	2000
RIO VERDE(*)	GO	AVENIDA PRESIDENTE VARGAS, 3058 - VILA MARIA	75
SANTO ANTONIO DO DESCOBERTO	GO	AVENIDA GOIÁS, QUADRA 01	2000
SAO MIGUEL DO ARAGUAIA	GO	RUA 13 – SETOR AEROPORTO	2000
SAO MIGUEL DO PASSA QUATRO	GO	RUA IPIRANGA, 554 – SETOR OESTE	2000
SAO SIMAO	GO	AVENIDA RIA CLARO, QUADRA 04, LOTE 20 – SETOR COMERCIAL SUL	2000
SENADOR CANEDO(*)	GO	RUA JC, 40, QUADRA 10, LOTE 11	2000
TRINDADE(*)	GO	PRAÇA DOS ROMEIROS, 146 – VILA CARVELO	100
TRINDADE(*)	GO	RUA 1004, QUADRA 11, LOTE 13	2000
URUACU	GO	AVENIDA CORONEL GASPAR, S/N – GALPÃO DA ESQUINA	2000
URUACU	GO	RODOVIA BR 153, KM 198	2000
VALPARAISO DE GOIAS(*)	GO	LOCAÇÃO, QUADRA 52, LOTE 02 – PARQUE ESPLANADA	100

## Continuação

Município	Estado	ENDEREÇO	Capacidade (unidade)
VALPARAISO DE GOIAS(*)	GO	QUADRA 08 – ÁREA ESPECIAL, S/N, ETAPA D	2000
VARJAO	GO	PRAÇA MOISÉS FRANCO, 25	2000
VIANOPOLIS	GO	AVENIDA ANTÔNIO JOSÉ QUINAN, S/N – GARAGEM PREFEITURA	2000

## MARANHÃO

Município	Estado	ENDEREÇO	Capacidade (unidade)
<b>CAPACIDADE TOTAL DO ESTADO</b>			<b>19.925</b>
ACAILANDIA(*)	MA	AVENIDA BERNARDO SAYÃO, 1654 – CENTRO	2000
ACAILANDIA(*)	MA	AVENIDA SANTA LUZIA, 520 - JARDIM ALAH	75
CAXIAS(*)	MA	AVENIDA NEREU BITENCOURT, S/N – CENTRO	100
CAXIAS(*)	MA	AVENIDA PIRAJÁ, 827	50
CAXIAS(*)	MA	RODOVIA BR 316 - Posto Santa Rita, 508	2000
CIDELANDIA	MA	AVENIDA PRESIDENTE MÉDICI, 2122	3000
CODO(*)	MA	AVENIDA SANTOS DUMONT, S/N – SÃO SEBASTIÃO (ANTIGO CIBRAZEM)	2000
CODO(*)	MA	AVENIDA SANTOS DUMONT, 3564, S/N – SÃO SEBASTIÃO	100
IMPERATRIZ(*)	MA	AVENIDA BABAÇULÂNDIA, 207	75
IMPERATRIZ(*)	MA	RODOVIA BR 010-407 – ENTRONCAMENTO	2000
IMPERATRIZ(*)	MA	RUA PARANÁ, 132 A – MARANHÃO NOVO	2000
PACO DO LUMIAR(*)	MA	ESTRADA DE RIBAMAR – SENTIDO PAÇO DO LUMIAR X SÃO JOSÉ – ALTURA KM 05, Nº35	2000
PACO DO LUMIAR(*)	MA	ESTRADA DE RIBAMAR KM 08, CASA 30 – VILA NAZARÉ	75
SAO JOSE DE RIBAMAR(*)	MA	AVENIDA CLODOMIR CARDOSO, 1510, LOJA 01	75
SAO LUIS(*)	MA	AVENIDA DOS PORTUGUESES, S/N - SUPERINTENDÊNCIA DE LIMPEZA PÚBLICA – SEMSUR	2000
SAO LUIS(*)	MA	AVENIDA GUAJAJARAS, 348 – TIRIRICAL	75
TIMON(*)	MA	AVENIDA JAIME RIOS, 38 – PARQUE PIAUÍ	100
TIMON(*)	MA	AVENIDA PRESIDENTE MÉDICI, 5425 – CAJUEIRO	2000
TIMON(*)	MA	RODOVIA BR 316, S/N – PARQUE ALVORADA	100
VARGEM GRANDE	MA	AVENIDA ALZIRA SANTANA, 39 – CENTRO	100
TIMON (*)	MA	AVENIDA JAIME RIOS, 38 - PARQUE PIAUÍ	100
TIMON (*)	MA	AVENIDA PRESIDENTE MÉDICI, 5425 - CAJUEIRO	2.000
TIMON (*)	MA	RODOVIA BR-316, S/Nº - PARQUE ALVORADA	100
VARGEM GRANDE	MA	AVENIDA ALZIRA SANTANA, 39 – CENTRO	100

## MATO GROSSO

Município	Estado	ENDEREÇO	Capacidade (unidade)
<b>CAPACIDADE TOTAL DO ESTADO</b>			<b>102.180</b>
AGUA BOA	MT	ESTRADA MT, KM 4	2000
AGUA BOA	MT	RODOVIA MT 240, KM 05	2000
ALTA FLORESTA	MT	AVENIDA LUDOVICO DA RIVA NETO, 1150 - CENTRO	250
ALTA FLORESTA	MT	RODOVIA MT 208, KM 145 – ESQUINA COM A RUA DAS GRAÇAS	2000
ALTO GARCAS	MT	RUA MANOEL DE CARVALHO BASTOS, S/N	2000
BARRA DO GARCAS	MT	AVENIDA MINISTRO JOÃO ALBERTO, 1707, QUADRA 18, LOTES 09, 10, 14 E 15 – BELA VISTA	250
BARRA DO GARCAS	MT	RODOVIA BR 158, KM 12 – SAÍDA PARA NOVA XAVANTINA	2000
CACERES	MT	AVENIDA SÃO LUIZ, 873 - JARDIM SÃO LUIZ	250
CAMPO NOVO DO PARECIS	MT	AVENIDA ROTARY INTERNACIONAL, 200 – ALVORADA	250
CAMPO NOVO DO PARECIS	MT	RODOVIA MT 235, KM 11, LOTE 05	2000
CAMPO VERDE	MT	RODOVIA BR 070, KM 367 – ZONA URBANA ANEXO AO PARQUE DE EXPOSIÇÕES	2000
CAMPO VERDE	MT	RUA MINUANO, 100 – JARDIM IPANEMA	2000
CAMPO VERDE	MT	RUA SANTA MARIA, S/N, QUADRA 05, LOTE 01 – BAIRRO RESIDENCIAL BELVEDER	250
CAMPOS DE JULIO	MT	AVENIDA ADELINO JOSÉ ZAMO, S/N – CENTRO	2000
CANARANA	MT	RUA SERRA DOURADA, S/N – AO LADO DO AEROPORTO	2000
COLIDER	MT	AVENIDA BANDEIRANTES FRANCISCO BERNARDO DA COSTA, S/N – SAGRADA FAMÍLIA	2000
COLIDER	MT	RODOVIA MT 320, 1093, SETOR LESTE, LOTE 716 -PERÍMETRO URBANO	250
COMODORO	MT	AVENIDA SELMO ANTONIO BARBIERO, S/N, QUADRA 04, LOTE 02 – NOVA VACARIA	2000
CUIABA(*)	MT	AVENIDA AYRTON SENNA DA SILVA, 733 - FUNDOS GALPÃO 3 - SETOR A - BAIRRO PASCOAL RAMOS	250
CUIABA(*)	MT	AVENIDA BALNEÁRIO DOUTOR MEIRELLES, 14 – BAIRRO TIJUCAL	100
CUIABA(*)	MT	AVENIDA BEIRA RIO, S/N – DOM AQUINO	2000
CUIABA(*)	MT	AVENIDA CARMINDO DE CAMPOS, 141 – JARDIM PETRÓPOLIS	100
CUIABA(*)	MT	AVENIDA CARMINDO DE CAMPOS, 2547 - DOM AQUINO PRÓXIMO AO PARQUE DE EXPOSIÇÃO	250
CUIABA(*)	MT	AVENIDA FERNANDO CORREA DA COSTA, 3674 – JARDINS SHANGRI-LA	80
CUIABA(*)	MT	AVENIDA FERNANDO CORREA DA COSTA, 5980 - VISTA ALEGRE	250
CUIABA(*)	MT	AVENIDA GENERAL MELO, 898 - DOM AQUINO	100
CUIABA(*)	MT	AVENIDA MIGUEL SUTIL, 4535	100
CUIABA(*)	MT	RUA DESEMBARGADOR FERREIRA MENDES, 330, SALA 03	4500
CUIABA(*)	MT	RUA MIRANDA REIS, 103 – BAIRRO PORÇÃO	100
CUIABA(*)	MT	RUA PROFESSORA ALICE FREIRE SILVA PEREIRA, 1010, QUADRA 21, LOTE HAB CPA III – MORADA DA SERRA	250
DIAMANTINO	MT	RODOVIA MT 240 – BURITI	2000
GUARANTA DO NORTE	MT	AVENIDA GUARANTÃ - MT 419	2000
GUARANTA DO NORTE	MT	RUA DAS LARANJEIRAS, 325 – JARDIM GUARANORTE	250
IPIRANGA DO NORTE	MT	RODOVIA DOS LÍRIOS, 538	2000
JACIARA	MT	RUA JURUCE, 3159	2000
JUARA	MT	AVENIDA AYRTON SENNA, 180 – CENTRO	250

## Continuação

Município	Estado	ENDEREÇO	Capacidade (unidade)
JUARA	MT	RUA VENEZUELA, S/N, LOTE 01, QUADRA 63	2000
JUINA	MT	AVENIDA JK, S/N, LOTE AR-19, QUADRA 04 – SETOR SERVIÇOS	250
JUINA	MT	QUADRA 44, S/N – SETOR INDUSTRIAL	2000
LUCAS DO RIO VERDE	MT	AVENIDA AMAZONAS, 1539 - MENINO DEUS	100
LUCAS DO RIO VERDE	MT	AVENIDA DA PRODUÇÃO, 520 – BAIRRO BANDEIRANTES	250
LUCAS DO RIO VERDE	MT	RODOVIA MT 449, KM 8 – ZONA RURAL	2000
MATUPA	MT	RUA 03, QUADRA 09, LOTE 05 – ZI 003	2000
MIRASSOL D'OESTE	MT	AVENIDA PRESIDENTE TANCREDO NEVES, 3899 - CENTRO	250
NOBRES	MT	RUA TANCREDO NEVES, 313 – CENTRO	2000
NOVA MUTUM	MT	VIA PERIMETRAL DAS SAMAMBAIAS, 1075 N, QUADRA R, LOTE 13 – RESERVA TÉCNICA	250
NOVA UBIRATA	MT	RUA RENE MURADA, 141	2000
PARANATINGA	MT	AVENIDA TANCREDO NEVES, S/N – JARDIM PANORAMA	2000
PONTES E LACERDA	MT	AVENIDA TANCREDO NEVES, 1887, QUADRA 03, LOTE 02 – JARDIM MARILIA	250
PONTES E LACERDA	MT	RUA 02, AVENIDA 03 – LOTEAMENTO SÃO JOSÉ	2000
PRIMAVERA DO LESTE	MT	AVENIDA CAMPO GRANDE, 581 – CENTRO	2000
PRIMAVERA DO LESTE	MT	RODOVIA BR 070, KM 282, S/N – DISTRITO INDUSTRIAL	2000
PRIMAVERA DO LESTE	MT	RODOVIA MT 130, KM 6 E KM 8 – À ESQUERDA DA ESTRADA QUE VAI PARA VILA UNIÃO	2000
PRIMAVERA DO LESTE	MT	RUA DO COMÉRCIO, 1535 – LOTEAMENTO PARQUE CASTELÂNDIA	250
PRIMAVERA DO LESTE	MT	RUA SÃO PAULO, S/N – SANTO ANTÔNIO	2000
RONDONOPOLIS(*)	MT	AVENIDA CLÁUDIO MANOEL DA COSTA, 3582	2000
RONDONOPOLIS(*)	MT	AVENIDA DUQUE DE CAXIAS, 526	2000
RONDONOPOLIS(*)	MT	AVENIDA FERNANDO CORREA, 01	100
RONDONOPOLIS(*)	MT	AVENIDA MARECHAL, 16 – CENTRO	100
RONDONOPOLIS(*)	MT	AVENIDA PRESIDENTE MEDICI, 3225 - BAIRRO CIDADE SALMEN	250
RONDONOPOLIS(*)	MT	RODOVIA MT 130, KM 03 – SAÍDA PARA O POXORÉO	2000
RONDONOPOLIS(*)	MT	RUA RIO BRANCO, 1031 – CENTRO	100
SANTA CARMEM	MT	RUA TUIUTI, S/N – ANTIGO SILO MUNICIPAL	2000
SAO JOSE DO RIO CLARO	MT	RODOVIA MT-010, KM 05, S/N	2000
SAO JOSE DOS QUATRO MARCOS	MT	AVENIDA SÃO PAULO, 573 - CENTRO	250
SAPEZAL	MT	RUA PROJETADA C, S/N, QUADRA 04, LOTE 07 – LOTEAMENTO HILÁRIO D'ALBA SACRIOT	2000
SINOP(*)	MT	RUA COLONIZADOR ÊNIO PIPINO, 2411 – SETOR INDUSTRIAL SUL	100
SINOP(*)	MT	RUA JOÃO PEDRO MOREIRA CARVALHO, 15 – SETOR INDUSTRIAL	100
SINOP(*)	MT	RUA MACEÍO, 701 B – SETOR INDUSTRIAL	2000
SORRISO	MT	AVENIDA PERIMETRAL SUDOESTE, 9497	100
SORRISO	MT	BR 163, KM 760	2000
SORRISO	MT	RODOVIA BR 163, KM 740 - BAIRRO INDUSTRIAL	250
TABAPORA	MT	SETOR INDUSTRIAL, QUARTEIRÃO 01, SEQUÊNCIA 09 – SAÍDA PARA JUARA	2000
TANGARA DA SERRA	MT	AVENIDA JARDIM DA PAZ, S/N	2000
TANGARA DA SERRA	MT	AVENIDA LIONS INTERNACIONAL, 380, LOTE 06, ÁREA 06, CHÁCARA 109 - LIONS INTERNACIONAL	250

## Continuação

Município	Estado	ENDEREÇO	Capacidade (unidade)
TAPURAH	MT	ESTRADA MUNICIPAL, S/N – GALPÃO ÀS MARGENS DA RODOVIA	2000
TERRA NOVA DO NORTE	MT	RUA TANCREDO NEVES, S/N	2000
VARZEA GRANDE(*)	MT	AVENIDA ALZIRA SANTANA, 39 - CENTRO	100
VARZEA GRANDE(*)	MT	AVENIDA DA FEB, 420	não consi- derado
VARZEA GRANDE(*)	MT	AVENIDA DOM ORLANDO CHAVES, 592 - BAIRRO MANGA	250
VARZEA GRANDE(*)	MT	AVENIDA GOVERNADOR JOÃO PONCE DE ARRUDA, 330	100
VARZEA GRANDE(*)	MT	AVENIDA GOVERNADOR JÚLIO CAMPOS, 3863 – BAIRRO JARDIM GLORIA II	250
VARZEA GRANDE(*)	MT	RODOVIA DOS IMIGRANTES – DISTRITO INDUSTRIAL	2000
VARZEA GRANDE(*)	MT	RODOVIA DOS IMIGRANTES, 01, KM 25 – DISTRITO INDUSTRIAL	2000
VARZEA GRANDE(*)	MT	RODOVIA DOS IMIGRANTES, 10, KM 24	100
VARZEA GRANDE(*)	MT	RUA JOÃO NORBERTO DE BARROS, 101 – BAIRRO ÁGUA VERMELHA	100
VERA	MT	CHÁCARAS, LOTE 53/B	2000
VILA BELA DA SANTÍSSIMA TRINDADE	MT	ESCOLA AGRÍCOLA FORMOSA DO GUARAPÉ, S/N - VILA B.S.	2000

## MATO GROSSO DO SUL

Município	Estado	ENDEREÇO	Capacidade (unidade)
<b>CAPACIDADE TOTAL DO ESTADO</b>			<b>71.800</b>
APARECIDA DO TABOADO	MS	AVENIDA DA SAUDADE, 1341 – JARDIM DAS FLORES	2000
AQUIDAUANA	MS	RUA BICHARA SALAMENE, S/N	2000
BELA VISTA	MS	RUA PANTALEÃO RAMOS, S/N – ÁGUA DOCE	2000
BRASILÂNDIA	MS	RODOVIA BR 158, KM 330	2000
CAARAPO	MS	AVENIDA DOUTOR FERNANDO CORREA DA COSTA, 515 – VILA PLANALTO	2000
CAMPO GRANDE(*)	MS	AVENIDA EDUARDO ELIAS ZAHRAH, 462 – JARDIM PAULISTA	100
CAMPO GRANDE(*)	MS	RUA ARAÇÁ, 187, PAVIMENTO 01 – CORONEL ANTÔNIO	100
CAMPO GRANDE(*)	MS	RUA DOM AQUINO, 1354	100
CAMPO GRANDE(*)	MS	RUA MARECHAL RONDON, 945 - CENTRO	2000
CAMPO GRANDE(*)	MS	RUA RUI BARBOSA, 3014, SALA 05	3000
CAMPO GRANDE(*)	MS	RUA SEUL, 28 – JARDIM TARUMÃ	2000
CASSILÂNDIA	MS	RUA VICENTE ANDRADE VASCONCELOS, S/N – IZANÓPOLIS	2000
CHAPADÃO DO SUL	MS	RUA TRINTA E CINCO A ESQUERDA DA RUA VINTE E OITO – USINA DE RECICLAGEM DE LIXO	2000
CORUMBA(*)	MS	RUA DOM AQUINO CORRÊA, 2945 – SANTO ANTÔNIO LADÁRIO	2000
CORUMBA(*)	MS	RUA PORTO CARNEIRO, 1122 - AEROPORTO	100
COSTA RICA	MS	RODOVIA MS 316, KM 05 – DENTRO DO ATERRO SANITÁRIO	2000



## Continuação

Município	Estado	ENDEREÇO	Capacidade (unidade)
DOURADOS(*)	MS	AVENIDA MARCELINO PIRES, 295 – JARDIM CLIMAX	100
DOURADOS(*)	MS	AVENIDA MARCELINO RAMOS, 290 - CENTRO	100
DOURADOS(*)	MS	AVENIDA WEIMAR GONÇALVES TORRES, 3325 - CENTRO	100
DOURADOS(*)	MS	RUA CORONEL PONCIANO, S/N – PARQUE JEQUITIBÁS – ESTÁDIO DOURADÃO	2000
GLORIA DE DOURADOS	MS	RUA TANCREDO NEVES, S/N – PARQUE DE EXPOSIÇÕES MANOEL ALVES DE AZEVEDO	2000
GUIA LOPES DA LAGUNA	MS	AVENIDA SANTA TEREZINHA, 5233	2000
INOCENCIA	MS	AVENIDA JURACY LUIZ DE CASTRO, S/N – SAÍDA PARA MURANGAS	2000
ITAPORA	MS	RUA EDSON BEZERRA, S/N – PROLONGAMENTO GARAGEM MUNICIPAL	2000
ITAQUIRAÍ	MS	RUA CAMPO GRANDE, 1585 – PREFEITURA	2000
IVINHEMA	MS	AVENIDA SEBASTIÃO VAZ DE MELO, S/N – BAIRRO GUIRAY	2000
JARDIM	MS	RUA JOÃO PANIAGUA, 01	2000
MARACAJU	MS	AVENIDA MARECHAL DEODORO, 135 – ESQUINA COM A RUA CARLOS DA FONSECA – PARAGUAI	2000
MIRANDA	MS	RUA TREZE DE MAIO, 600 – MATADOURO	2000
NAVIRAI	MS	RODOVIA NAVIRAI – PARQUE DE EXPOSIÇÕES – ITAQUIRAÍ	2000
NOVA ANDRADINA	MS	RUA PROJETADA, 100, PRÉDIO CCZ – PARQUE DE EXPOSIÇÕES – ZONA RURAL	2000
PARANAIBA	MS	RUA MARECHAL RONDON, 1116 – CENTRO	2000
PEDRO GOMES	MS	RUA SEBASTIÃO, 83 – VILA MARIA	2000
PONTA PORA	MS	AVENIDA INTERNACIONAL, 860 – CENTRO	2000
PONTA PORA	MS	RUA XAVANTES, S/N – COOPHA FRONTEIRA	2000
RIO BRILHANTE	MS	PRAÇA DOUTOR BOA VENTURA – CENTRO PREFEITURA	2000
RIO VERDE DE MATO GROSSO	MS	RUA ONOFRE ANTONIO JARDIM DOS ESTADOS – PARQUE DE EXPOSIÇÕES OLÍVIO VALTENO DE OLIVEIRA	2000
SAO GABRIEL DO OESTE	MS	AVENIDA MATO GROSSO DO SUL, 1609 – CENTRO	2000
SETE QUEDAS	MS	AVENIDA DOM PEDRO II, S/N – PÁTIO DO LIONS CLUB	2000
SIDROLANDIA	MS	AVENIDA DORVELANDIA DOS SANTOS, 1900	2000
TAQUARUSSU	MS	RUA ALCIDES SAVESSO, 267	2000
TRES LAGOAS(*)	MS	AVENIDA CAPITÃO MANCINI, 2710 – JARDIM ALVORADA	100
TRES LAGOAS(*)	MS	RUA EGÍDIO THOMÉ, S/N	2000

## MINAS GERAIS

Município	Estado	ENDEREÇO	Capacidade (unidade)
<b>CAPACIDADE TOTAL DO ESTADO</b>			<b>444.519</b>
ALFENAS	MG	RUA JOSÉ FLORENTINO RIBEIRO, 10 – JARDIM NOVA AMÉRICA	2000
ANDRELANDIA	MG	JOSÉ DE ANDRADE GODINHO, S/N	2000
ARACAI	MG	RUA DOUTOR TEÓFILO, 287 – CENTRO	2000
ARAGUARI(*)	MG	RUA ESPLANADA DE GOIAS, 395 – GOIABEIRAS	2000
ARAGUARI(*)	MG	RUA SUDÁRIO RODRIGUES GOMES, 101	75
ARAGUARI(*)	MG	RUA UM, 201 – DISTRITO INDUSTRIAL	2000
ARAGUARI(*)	MG	RUA VIRGÍLIO DE MELO FRANCO, 550 – PREFEITURA	2000
ARAXA(*)	MG	RUA DAS GARÇAS, 360 – JOÃO BOSCO	2000
ARAXA(*)	MG	RUA RITA CASSULINA DOS ANJOS, 770 – FERTIZA	2000
ARCOS	MG	ESTAÇÃO DE TRATAMENTO DE RESÍDUOS SÓLIDOS – AMÂNCIO ALVES PEREIRA	2000
AREADO	MG	RUA MONSENHOR FARIA, S/N – CENTRO (DEPÓSITO MUNICIPAL)	2000
ARINOS	MG	AVENIDA ARISTÓTELES FERNANDES VALADARES, 71- PRIMAVERA I	2000
ARINOS	MG	CHÁCARA MANGUES	2000
BALDIM	MG	RUA CAROLINA FÉLIX, S/N	2000
BARBACENA(*)	MG	RODOVIA BR 265, KM 10,5 – ATERRO CONTROLADO PELO DEMASA	2000
BARBACENA(*)	MG	RUA SETE DE SETEMBRO, 466 – CENTRO	100
BELO HORIZONTE(*)	MG	AVENIDA FRANCISCO SA, 726 – PRADO	100
BELO HORIZONTE(*)	MG	AVENIDA SANTA ROSA, Nº 123 – SÃO LUIZ	12
BELO HORIZONTE(*)	MG	AVENIDA TANCREDO NEVES, 3445	50
BELO HORIZONTE(*)	MG	AVENIDA WALDOMIRO LOBO, 1777	20
BELO HORIZONTE(*)	MG	RODOVIA BR 040, KM 331 – JARDIM FILADÉLFIA – CENTRAL DE TRATAMENTO DE RESÍDUOS SÓLIDOS	2000
BELO HORIZONTE(*)	MG	RUA AVEIRO, 345 – SÃO FRANCISCO	100
BELO HORIZONTE(*)	MG	RUA ITAITUBA, 257	6500
BELO HORIZONTE(*)	MG	RUA LÍDER, 300	12
BELO ORIENTE	MG	PRAÇA JUNQUEIRA, 4 – CENTRO	2000
BETIM(*)	MG	AVENIDA BANDEIRANTE, 1315 – VIA RECREIO	2000
BETIM(*)	MG	RODOVIA BR 381, KM 4832, 0 – FERNÃO DIAS	100
BETIM(*)	MG	RODOVIA BR 381, KM 492 – ATERRO SANITÁRIO	2000
BETIM(*)	MG	RUA MARACANÃ, 244 – LARANJEIRAS	não considerado
BETIM(*)	MG	RUA TEXACO, 80 - INDUSTRIAL	100
BOA ESPERANCA	MG	RUA ALAGOAS – ANTIGAS INSTALAÇÕES DO MATADOURO MUNICIPAL	2000
BOCAIÚVA	MG	AVENIDA LUIZ ANTÔNIO MONTEIRO, 600 – CENTRO	2000
BOM DESPACHO	MG	RUA MAESTRO COIMBRA, 28 – ESPLANDA	2000
BOM JESUS DA PENHA	MG	RUA DAVID DE ANDRADE, S/N	2000
BOM SUCESSO	MG	RUA ANTÔNIO CARLOS DE CARVALHO, 290 – SÃO JOSÉ	2000
BRASILÂNDIA DE MINAS	MG	RODOVIA BR 181, S/N – PORTO	2000

## Continuação

Município	Estado	ENDEREÇO	Capacidade (unidade)
BRUMADINHO	MG	RUA DA PASSARELA, S/N – JOSÉ HENRIQUES	2000
BUENOPOLIS	MG	PRAÇA FREI HENRIQUE CIULI, S/N – CENTRO	2000
BURITIS	MG	AVENIDA MINAS GERAIS, 836 – CENTRO	2000
BURITIS	MG	AVENIDA PEDRO VALADARES VERSIANE, S/N – SEDE DA GARAGEM MUNICIPAL	2000
CAETE	MG	AVENIDA JOÃO PINHEIRO, 20 - CENTRO	2000
CAMPINA VERDE	MG	RUA VINTE, 1336	2000
CAMPO BELO	MG	RODOVIA BR 354, KM 556 – VILA MATILDE	2000
CANDEIAS	MG	AVENIDA OZANAN LEVINDO COELHO, 1400	2000
CAPELA NOVA	MG	RUA VIGÁRIO FERREIRA – GARAGEM MUNICIPAL	2000
CAPELINHA	MG	RODOVIA MG 120 – 600, S/N – PLANALTO CAPELINHA – PRÓXIMO AO ANEL ORODOVIARIO	2000
CAPITOLIO	MG	ESTRADA CAPITÓLIO A GUAPÉ, KM 01	2000
CARATINGA	MG	RUA CORONEL ANTÔNIO DA SILVA, 700 – CENTRO	2000
CARMO DE MINAS	MG	RODOVIA BR 460, KM 62, S/N - PALMELA	2000
CARMO DO CAJURU	MG	RUA JOSÉ DEMÉTRICO COELHO, S/N – ZONA RURAL	2000
CARMO DO PARANAIBA	MG	AVENIDA GOVERNADOR VALADARES, 67	2000
CARMOPOLIS DE MINAS	MG	RUA MARIA DE LOURDES COSTA, 29	2000
CARNEIRINHO	MG	FAZENDA BOM SUCESSO- DENTRO DA ÁREA DO ATERRO SANITÁRIO A 2 KM DE CARNEIRINHO	2000
CARVALHOS	MG	RUA JOSÉ MELCHIADES DA SILVA, 121	2000
CATAGUASES	MG	RUA DEDÉ PEIXOTO RAMOS, 10 A – VILA MINALDA	2000
CATUTI	MG	PRAÇA PRESIDENTE VARGAS, 01 – CENTRO	2000
CLAUDIO	MG	RODOVIA MG 260 – ANTIGO MATADOURO	2000
CLAUDIO	MG	RUA SÃO LUCAS- PARQUE DE EXPOSIÇÕES – BELA VISTA	2000
CONCEICAO DAS ALAGOAS	MG	AVENIDA LOURIVAL SILVA PONTES, 127 – SANTA IZABEL	2000
CONGONHAL	MG	ESTRADA VICINAL, S/N – MATADOURO	2000
CONGONHAS	MG	AVENIDA MARECHAL FLORIANO, 377 – ATERRO MUNICIPAL – CHACREAMENTO ÁGUA BOA	2000
CONSELHEIRO LAFAIETE(*)	MG	RODOVIA BR 040, KM 622, N° 22355	2000
CONSELHEIRO LAFAIETE(*)	MG	RUA DOMINGOS RAMOS, N° 234, LETRA A, MORRO	100
CONSELHEIRO LAFAIETE(*)	MG	RUA WENCESLAU BRÁS, 210 – SÃO SEBASTIÃO	100
CONTAGEM(*)	MG	AVENIDA ANTÔNIO CHAGAS DINIZ, 1232	100
CONTAGEM(*)	MG	RUA ANTÔNIO PRADO MELLO, 229 – FUNCIONÁRIOS	2000
CONTAGEM(*)	MG	RUA PORTUGAL, 18	2000
CONTAGEM(*)	MG	RUA SALOMÃO CAMARGOS, 25 – JARDINÓPOLIS	2000
CONTAGEM(*)	MG	VIA EXPRESSA DE CONTAGEM, 4800 – JARDIM MARROCOS	100
CORDISBURGO	MG	RUA SÃO JOSÉ, 977 – CENTRO	2000
CORINTO	MG	RUA VICTOR VIANA, S/N	2000
COROMANDEL	MG	RUA JOÃO AMARAL, 136 – SANTA MARIA	2000
CORONEL FABRICIANO(*)	MG	AVENIDA DOUTOR DE MAGALHÃES PINTO, 748	75
CORONEL FABRICIANO(*)	MG	RUA NOVA ALMEIDA, 60 - GIOVANINI	2000

Continuação

Município	Estado	ENDEREÇO	Capacidade (unidade)
ITAJUBA	MG	RUA PROJETADA HUM, 400 – ILHÉUS	2000
ITAJUBA	MG	RUA SANTOS DUMONT, 200	não conside- rado
ITAMARANDIBA	MG	TRAVESSA NOVE DE JÚLIO, 64 – SÃO GERALDO	2000
ITAPAGIPE	MG	AVENIDA OLIVEIRO LUIZ MACHADO, 1559	2000
ITATIAIUCU	MG	RUA SÃO SEBASTIÃO, 272 – CENTRO	2000
ITAU DE MINAS	MG	RUA MALVINA AMELIA DE SOUZA, 138	2000
ITAUNA	MG	AVENIDA OLIMPO NOLASCO, 428 – GONÇALVES NOGUEIRA	2000
ITAUNA	MG	RUA JOÃO CERQUEIRA LIMA, 150 – CENTRO	2000
ITUUTABA(*)	MG	AVENIDA GOVERNADOR JOSÉ MAGALHÃES PINTO, 1397 – IPIRANGA	2000
ITURAMA	MG	BARRAÇÃO AO LADO DO MATADOURO MUNICIPAL	2000
JABOTICATUBAS	MG	RUA JK, S/N – SANTO ANTÔNIO	2000
JAIBA	MG	AVENIDA GERALDO RESENDE, 100 – SÃO FRANCISCO	2000
JANAUBA	MG	AVENIDA CASTELO BRANCO – CENTRO	2000
JANAUBA	MG	RUA IDEU NOGUEIRA, 10 – SANTO ANTÔNIO	2000
JEQUITIBA	MG	RODOVIA MG 238, KM 01, S/N	2000
JEQUITINHONHA	MG	RODOVIA BR 367, KM 05 - UNIDADE DE TRIAGEM	2000
JOAO MONLEVADE	MG	RUA BÉLGICA, 21 – CRUZEIRO CELESTE	2000
JOAO MONLEVADE	MG	RUA CAMÉDIA, 419 – CAMPOS ELÍSIOS	2000
JOAO PINHEIRO	MG	RODOVIA BR 040 – USINA DE TRIAGEM	2000
JOSE RAYDAN	MG	RUA DAS FLORES, 25 – FUNDOS	2000
JUIZ DE FORA(*)	MG	RUA ELPIDIO JOSÉ DOS REIS, 23	20
JUIZ DE FORA(*)	MG	RUA MARTINS BARBOSA, S/N – NOVA BENFICA	2000
JUIZ DE FORA(*)	MG	RUA PAULA LIMA, 89/91 – CENTRO	100
JUIZ DE FORA(*)	MG	RUA PROJETADA, 60 – CERAMICA	100
LAGAMAR	MG	RODOVIA LAGAMAR/FOSFÉRTIL, KM 01 – USINA DE RECICLAGEM	2000
LAGAMAR	MG	RUA ARAGUARI, 200 – PALMEIRAS	2000
LAGOA DA PRATA	MG	RUA D, QUADRA 14, S/N – DISTRITO INDUSTRIAL	2000
LAGOA SANTA	MG	RUA JOÃO MACHADO, 70	2000
LAGOA SANTA	MG	RUA JOSÉ BISPO LISBOA, 260 – POR DO SOL	2000
LAVRAS(*)	MG	RUA SYLVIO MEICUCCI, 1575 – PRESIDENTE KENNEDY	2000
LEOPOLDINA	MG	RODOVIA BR 116, KM 765 – FORTALEZA	2000
LIBERDADE	MG	AVENIDA DOUTOR PITÁGORAS BARBOSA LIMA, S/N	2000
LIBERDADE	MG	AVENIDA MINISTRO BARBOSA LIMA, S/N	2000
LIMA DUARTE	MG	SÍTIO BOM RETIRO, S/N – VILA AFONSO PENA	2000
LIMEIRA DO OESTE	MG	AVENIDA DA SAUDADE, S/N – ANEXO AO CEMITÉRIO	2000
LUMINARIAS	MG	RUA HAIFA – CENTRO – ALMOXARIFADO MUNICIPAL	2000
LUZ	MG	RUA DOM MANOEL, S/N – CENTRO	2000

## Continuação

Município	Estado	ENDEREÇO	Capacidade (unidade)
MAR DE ESPANHA	MG	PRAÇA GOVERNADOR VALADARES, S/N	2000
MATEUS LEME	MG	HORTO MUNICIPAL	2000
MOEDA	MG	RUA DOUTOR SEBASTIÃO COUTINHO, 97 – CENTRO	2000
MOEMA	MG	RUA CAETÉS, 420 – ALVORADA – MATADOURO MUNICIPAL	2000
MONTALVANIA	MG	RUA AGASSIS, S/N – CENTRO	2000
MONTE ALEGRE DE MINAS	MG	RUA NELSON GRACIANO DOS SANTOS, 860 – SANTO ANTÔNIO	2000
MONTE CARMELO	MG	AVENIDA XV DE NOVEMBRO, S/N – BOA VISTA	2000
MONTE SANTO DE MINAS	MG	AVENIDA GOVERNADOR VALADARES, S/N	2000
MONTE SIAO	MG	RIO DAS PEDRAS – ZONA RURAL	2000
MONTES CLAROS(*)	MG	ANTIGA FAZENDA MUCAMBINHO PARA O ASFALTO QUE LIGA MONTES CLAROS AO CLUBE DO DER	2000
MONTES CLAROS(*)	MG	AVENIDA FLORIANO NEIVA, 532 B - SÃO JOSÉ	75
MONTES CLAROS(*)	MG	RUA ARMANDO CORREIA MACHADO, 510	100
MONTES CLAROS(*)	MG	RUA MAXIMILIANO PEREIRA, 285 – EDGAR PEREIRA	100
MONTES CLAROS(*)	MG	RUA TRINTA, 20 – ALTO DA BOA VISTA	2000
MURIAE(*)	MG	FAZENDA DA CACHOEIRA DA ENCOBERTA – USINA DE LIXO – ATERRO SANITÁRIO	2000
MURIAE(*)	MG	RUA OSWALDO CRUZ, APARTAMENTO 301 – BARRA	100
NANUQUE	MG	AVENIDA ANTÔNIO BARROSO – CENTRO	2000
NOVA LIMA	MG	RODOVIA BR 040, KM 331 – JARDIM – CENTRAL DE TRATAMENTO DE RESÍDUOS SÓLIDOS	2000
NOVA PONTE	MG	AVENIDA FLORIANO PEIXOTO, 151 – SÃO FRANCISCO	2000
NOVA PORTEIRINHA	MG	AVENIDA TRANCREDO ALMEIDA NEVES, 260	2000
OLIVEIRA	MG	PRAÇA XV DE NOVEMBRO, 127 – CENTRO	2000
OURO PRETO	MG	RUA JORGE CARAM, 40 – NOSSA SENHORA DO CARMO	2000
PAPAGAIOS	MG	RODOVIA PAPAGAIOS, KM 05 – SÃO JOSÉ DA VEREDA	2000
PARACATU	MG	RODOVIA MG 690, KM 01 – ATERRO SANITÁRIO	2000
PARAISOPOLIS	MG	BAIRRO DOS CARNEIROS – ZONA RURAL	2000
PARAOPEBA	MG	AVENIDA JUSCELINO KUBITSCHECK, 320 – NOSSA SENHORA DO CARMO	2000
PASSA-VINTE	MG	ESTRADA PASSA VINTE, KM 1,5 – BARREIRA	2000
PASSOS(*)	MG	AVENIDA ARLINDO FIGUEIREDO, 660	2000
PASSOS(*)	MG	AVENIDA JUCA STOCKLER, 1189	100
PASSOS(*)	MG	AVENIDA PERIMETRAL, 752 – COIMBRAS	2000
PATOS DE MINAS(*)	MG	ANTIGO AEROPORTO	2000
PATOS DE MINAS(*)	MG	AVENIDA MARIA CLARA FONSECA, S/N – PLANALTO – ANTIGO AEROPORTO	2000
PATOS DE MINAS(*)	MG	AVENIDA RODRIGO CASTILHO DE AVELLAR, 935 – ZONA DE EXPANSÃO	2000
PATOS DE MINAS(*)	MG	AVENIDA JUSCELINO KUBITSCHECK OLIVEIRA, 4550	75
PATOS DE MINAS(*)	MG	RUA MAJOR GERÔNIMO, 259 – CENTRO	100
PATOS DE MINAS(*)	MG	RUA MAJOR GOTE, 130 – CENTRO	40
PATROCÍNIO	MG	AVENIDA JOÃO ALVES DO NASCIMENTO, 1452	2000

Continuação

Município	Estado	ENDEREÇO	Capacidade (unidade)
CRISTIANO OTONI	MG	RUA JOAQUIM RIBEIRO DE CASTRO – PÁTIO DA PREFEITURA MUNICIPAL	2000
CRUCILANDIA	MG	RUA SÃO VICENTE, 03 – VILA VICENTINA	2000
CURVELO	MG	AVENIDA BIA FORTES, S/N – FAZENDA DO MOURA	2000
DIAMANTINA	MG	RUA NOSSA SENHORA DE LOURDES, 4161 – PALHA	2000
DIVINOPOLIS(*)	MG	AVENIDA AUTOMARA, 1179	20
DIVINOPOLIS(*)	MG	RUA JOSÉ BALBINO PEREIRA, 171	2000
DIVINOPOLIS(*)	MG	RUA PERNAMBUCO, 1240 – CENTRO	100
ELOI MENDES	MG	ESTRADA MUNICIPAL DE ELOI MENDES, KM 03 – PINDAIBAS	2000
ENGENHEIRO NAVARRO	MG	RUA OLHOS D'ÁGUA, 75 – USINA DE RECICLAGEM	2000
ENTRE RIOS DE MINAS	MG	ESTRADA PÚBLICA PARA POVOADOS DOS COELHOS – PRÓXIMO AO RIO BRUMADO – ZONA RURAL	2000
ESPERA FELIZ	MG	ESTRADA PARA CAINA, KM 02	2000
ESTRELA DO SUL	MG	RUA ADELINO BORGES, 352	2000
EXTREMA	MG	RODOVIA FERNÃO DIAS, KM 935 – PESSEGUIROS	2000
FELIXLANDIA	MG	AVENIDA JOSÉ GONÇALVES, 3426	2000
FERVEDOURO	MG	RODOVIA BR 116, KM 654, S/N – LOTEAMENTO DNER	2000
FORMIGA	MG	RODOVIA MG 50, KM 205,4	2000
FORMIGA	MG	RUA RIO JAGUARIBE, SETOR 01, QUADRA 122, LOTE 24 – SAUDADE	2000
FRONTEIRA	MG	AVENIDA BRASIL, 205 – FUNDOS	2000
FRUTA DE LEITE	MG	RODOVIA ESTADUAL MG 626	2000
FRUTAL	MG	RUA SILVIANO BRANDÃO, 23	2000
GOVERNADOR VALADARES(*)	MG	RUA MARECHAL FLORIANO, 905 – PREFEITURA	2000
GOVERNADOR VALADARES(*)	MG	RUA MARECHAL TEODORO, 423 – CENTRO	75
GUARDA-MOR	MG	BECO DOS BOIADEIROS, S/N	2000
GURINHATA	MG	AVENIDA JONAS VILELA FRANCO, 102	2000
IBIAI	MG	AVENIDA TANCREDO NEVES, 663	2000
IBIRITE(*)	MG	RUA PROFESSOR VIVENTE DE OLIVEIRA TORRES, 500 – VILA ROSÁRIO	2000
IBIRITE(*)	MG	RUA SÃO PAULO, 170 - CENTRO	75
IGARAPE	MG	AVENIDA PERINA VENCESLAU DO PRADO, 585 – ITATIAIÇU	2000
ILICINEA	MG	PRAÇA PADRE JOÃO LOURENÇO LEITE, 53 – CENTRO	2000
IPATINGA(*)	MG	RUA GRACILIANO RAMOS, 725 – CIDADE NOBRE	2000
IPATINGA(*)	MG	RUA MONTEIRO LOBATO, 475 – CIDADE NOBRE	50
IPATINGA(*)	MG	RUA SIMON BOLÍVAR, 719 – CIDADE NOBRE	2000
IPATINGA(*)	MG	RUA VISCONDE DE MAUÁ, 745 – CIDADE NOBRE	100
ITABIRA(*)	MG	AVENIDA CARLOS DRUMMOND DE ANDRADE, 129 – CENTRO	100
ITABIRA(*)	MG	AVENIDA VEREADOR OSÓRIO SAMPAIO, 410	100
ITABIRA(*)	MG	RUA JOSÉ BASÍLIO CAETANO, 369 – PANORAMA	2000
ITABIRITO	MG	AVENIDA QUEIROZ JÚNIOR, 635 – PREFEITURA	2000
ITAGUARA	MG	RUA FRANCISCO HILÁRIO, S/N	2000

## Continuação

Município	Estado	ENDEREÇO	Capacidade (unidade)
PATROCÍNIO DO MURIAE	MG	RUA FRANCISCO VILELA, S/N	2000
PEDRO LEOPOLDO	MG	FAZENDA DOS BORGES, 96 – ANDYARA	2000
PERDIZES	MG	ATERRO SANITÁRIO MUNICIPAL DE PERDIZES	2000
PERDOES	MG	RUA JOSÉ LOURIVAL DA SILVA, S/N – BAIRRO DE LOURDES	2000
PIEIDADE DOS GERAIS	MG	ESTRADA DO POVOADO DE CAMBUÍ, S/N – ZONA RURAL	2000
PIRAJUBA	MG	RUA SIDEAN ROSA MUNIZ, S/N	2000
PIRAPORA	MG	RUA MONTES CLAROS, 1334	2000
PIUMHI	MG	ESTRADA VICINAL DO ROCHEDO, S/N	2000
POCOS DE CALDAS(*)	MG	AVENIDA FRANCISCO SALLES, 343 - CENTRO DE ZONOSSES – MARIA IMACULADA	2000
POCOS DE CALDAS(*)	MG	AVENIDA JOÃO PINHEIRO, 665 – CENTRO	100
POCOS DE CALDAS(*)	MG	RUA ANTÔNIO DE ALMEIDA MARQUES, 263	100
POMPEU	MG	RUA PADRE JOÃO PORTO, 2857 – ARITANA	2000
PONTE NOVA	MG	RUA COPACABANA, 476	2000
POUSO ALEGRE(*)	MG	AVENIDA BEATA DE PAULA, Nº 133 – FÁTIMA	2000
POUSO ALEGRE(*)	MG	AVENIDA DOS ALECRINS, 900, LOTE 1213 – DISTRITO INDUSTRIAL	100
POUSO ALEGRE(*)	MG	AVENIDA PINTO COBRA, 330 – VILA MARIANA	100
POUSO ALEGRE(*)	MG	RUA PROFESSORA ANA FLAUSINA DE SOUZA, 131	2000
PRATA	MG	RUA ALCÂNTRA ELIAS CAMARGOS, S/N	2000
PRATAPOLIS	MG	ESTRADA VICINAL DA MATA – USINA DE RECICLAGEM	2000
RECREIO	MG	RUA JÚLIO MARTINS – BAIRRO SEBASTIÃO DADU ARRUDA	2000
RIBEIRAO DAS NEVES(*)	MG	AVENIDA DENISE CRISTINA ROCHA, 1280 - PAPINE	2000
RIBEIRAO VERMELHO	MG	TRAVESSA DA MATRIZ, 60 – CENTRO	2000
RIO ACIMA	MG	AVENIDA GOVERNADOR ISRAEL PINHEIRO 522 – CENTRO	2000
RIO CASCA	MG	RUA PADRE CÂNDIDO, S/N – CENTRO	2000
RIO PARDO DE MINAS	MG	RODOVIA RIO PARDO – NOVA AURORA	2000
ROMARIA	MG	RUA ANTÔNIO CUNHA DE OLIVEIRA, 496	2000
RUBELITA	MG	ANEL VIÁRIO SALINAS X RUBELITA, KM 02 – ZONA RURAL	2000
SABARA(*)	MG	RUA CHARLES GOUNOT, 250 – SOBRADINHO	2000
SACRAMENTO	MG	RUA AFONSO PENA, 383	2000
SANTA JULIANA	MG	FAZENDA VEADOS DENOMINADO BARROS, JUNTO DO ATERRO SANITÁRIO, S/N – ZONA RURAL	2000
SANTA LUZIA(*)	MG	AVENIDA BEIRA RIO, 5315 – DISTRITO INDUSTRIAL SIMÃO	100
SANTA LUZIA(*)	MG	AVENIDA RAUL TEIXEIRA DA COSTA, 677 – CAMELOS	100

Continuação

Município	Estado	ENDEREÇO	Capacidade (unidade)
SANTA LUZIA(*)	MG	AVENIDA VIII, 50 – FRIMISA	2000
SANTA MARGARIDA	MG	CÓRREGO BRAÇO FORTE – USINA DE RECICLAGEM E COMPOSTAGEM	2000
SANTA VITORIA	MG	AVENIDA EIXO MONUMENTAL, 1796 – CENTRO	2000
SANTO ANTONIO DO AMPARO	MG	AVENIDA ALBERTO CAMBRAIA NETO, 350 – ROSÁRIO	2000
SANTOS DUMONT	MG	RUA CARLOS AUGUSTO DO NASCIMENTO, S/N – CENTRO	2000
SAO FRANCISCO DE PAULA	MG	RUA PADRE JOAQUIM CARDOSO, 883 – CENTRO	2000
SAO FRANCISCO DO GLORIA	MG	RUA AZARIAS VARELA DE AZEVEDO, S/N – CENTRO	2000
SAO GONCALO DO PARA	MG	PRAÇA SÃO CRISTÓVÃO – CENTRO	2000
SAO GONCALO DO PARA	MG	RUA AUGUSTO GOMES, 542 – CENTRO	2000
SAO GONCALO DO RIO PRETO	MG	RUA PEIXE VIVO, 29	2000
SAO GONCALO DO SAPUCAI	MG	RUA LUIZ NORONHA PAIVA, 109 – CENTRO	2000
SAO GOTARDO	MG	AVENIDA PRESIDENTE VARGAS, 168	2000
SAO JOAO BATISTA DO GLORIA	MG	AVENIDA PRIMAVERA, 400	2000
SAO JOAO DEL REI	MG	RUA PATRONADO, S/N – VILA DO CARMO	2000
SAO PEDRO DOS FERROS	MG	RUA DAS MARIPOSAS, S/N - PARQUE DE EXPOSIÇÕES GERALDO BATISTA	2000
SAO SEBASTIAO DO PARAISO	MG	RUA PIMENTA DE PÁDUA, 209 – VILA MARIANA	2000
SARZEDO	MG	RUA SANTA ROSA DE LIMA, 87	2000
SENHORA DE OLIVEIRA	MG	PRAÇA SÃO SEBASTIÃO, 26 – GARAGEM DA PREFEITURA	2000
SERITINGA	MG	RUA NICOLA BIANCO, S/N	2000
SERRA DO SALITRE	MG	RUA SANTO ANTÔNIO, 66 – PARQUE SANTOS ANTÔNIO	2000
SETE LAGOAS(*)	MG	AVENIDA RAQUEL TEIXEIRA VIANA, 1100	100
SETE LAGOAS(*)	MG	ESTRADA DE ACESSO SETE LAGOAS E SILVA XAVIER, S/N – ATERRO SANITÁRIO	2000
SETE LAGOAS(*)	MG	RUA JOVELINO LANZA, 231	20
SETE LAGOAS(*)	MG	RUA UBERLÂNDIA, 752 -BAIRRO CATARINA	100
TAPIRA	MG	RUA CRISTIANO RIBEIRO DE RESENDE, 32	2000
TEOFILO OTONI(*)	MG	AVENIDA ALFREDO SÁ, 4343	2000
TEOFILO OTONI(*)	MG	RUA LUIZ GONZAGA LORENTZ, 120 – SÃO CRISTÓVÃO	2000
TIMOTEO	MG	RUA GARDÊNIA, 41 – PRIMAVERA	2000
TIROS	MG	FAZENDA BOM JARDIM, S/N	2000
TRES CORACOES	MG	RUA DA CHÁCARA 17	2000
TRES MARIAS	MG	ESTRADA BARRA DO RIO DE JANEIRO, K 06, JUNTO DO ATERRO SANITÁRIO	2000
TRES PONTAS	MG	RUA PROJETADA, S/N – ESTRADA MUNICIPAL CTP 050, KM 01 – REGIÃO DOS QUATIS	2000



## Continuação

Município	Estado	ENDEREÇO	Capacidade (unidade)
TUPACIGUARA	MG	PRAÇA DOUTOR TRANQUEDO DE ALMEIDA NEVES, S/N	2000
UBÁ(*)	MG	RODOVIA UBÁ/VISCONDE DO RIO BRANCO, KM 09	2000
UBÁ(*)	MG	RUA COMENDADOR ANTÔNIO GOMES, 16 – NOÊMIA BATALHA	2000
UBÁ(*)	MG	RUA PROJETADA, 100 – TALMA	50
UBERABA(*)	MG	AVENIDA CORONEL JOAQUIM DE OLIVEIRA PRATA, 220	100
UBERABA(*)	MG	AVENIDA DOUTOR FERNANDO COSTA, 629 – SÃO BENEDITO	100
UBERABA(*)	MG	AVENIDA FRANCISCO PODBOY, 501	2000
UBERLANDIA(*)	MG	AVENIDA JOSÉ ANDRAUS GASSANI, 4655 – DISTRITO INDUSTRIAL	2000
UBERLANDIA(*)	MG	AVENIDA JOSE ANDRAUS GASSANI, 7915	100
UNAI	MG	RUA GUAINUMBI, 61 – KAMAYURÁ	2000
UNIAO DE MINAS	MG	RUA VINTE E DOIS, S/N	2000
VARGINHA(*)	MG	AVENIDA PRINCESA DO SUL, 740 – JARDIM ANDRÉ	75
VARGINHA(*)	MG	RUA BELO HORIZONTE, 26 – JARDIM ANDRÉ	2000
VARGINHA(*)	MG	RUA DOUTOR OSVALDO HENRIQUE DE REZENDE, 70 – PARQUE RINALDI	2000
VAZANTE	MG	AVENIDA GERALDO CAMPOS, 259	2000
VESPASIANO(*)	MG	AVENIDA BIAS FORTES, 955 – CENTRO	2000
VESPASIANO(*)	MG	AVENIDA THALES CHAGAS, 235	100
VESPASIANO(*)	MG	RUA SANTA CATARINA SENA, 54 – CENTRO	2000
VESPASIANO(*)	MG	RUA SÃO PAULO, 2370 – DISTRITO INDUSTRIAL	2000

## PARÁ

Município	Estado	ENDEREÇO	Capacidade (unidade)
<b>CAPACIDADE TOTAL DO ESTADO</b>			<b>41.750</b>
ABAETETUBA(*)	PA	RODOVIA JOÃO MIRANDA, KM 03, Nº 3244	2000
ALENQUER	PA	TRAVESSA DOUTOR LAURO SODRÉ COM A RUA JARBAS PASSARINHO – PLANALTO	2000
ALTAMIRA(*)	PA	AVENIDA ALACID NUNES, 2341	2000
ALTAMIRA(*)	PA	ESTRADA VICINAL CIPO AMBÉ, KM 17 DA RODOVIA PA 415	2000
ANANINDEUA(*)	PA	ESTRADA MAGUARI 2100	2000
ANANINDEUA(*)	PA	RODOVIA BR 316, KM 94	100
ANANINDEUA(*)	PA	RODOVIA BR 316, KM 05, BLOCO 01, GALPÃO 01 – COQUEIRO	75
BELEM(*)	PA	AVENIDA DUQUE DE CAXIAS, Nº 586 – BAIRRO FÁTIMA	2000
BELEM(*)	PA	AVENIDA SENADOR LEMOS, 4357 – SACRAMENTA	2000
BENEVIDES	PA	AVENIDA DAS NAÇÕES UNIDAS, 360 – MADRE TERESA	75
BRAGANCA(*)	PA	AVENIDA NAZARENO FERREIRA, Nº 585 – MOZIHO	2000
CAMETA(*)	PA	AVENIDA SIQUEIRA, ESQUINA COM A RUA “D” - BAIRRO CENTRAL	2000
CANAA DOS CARAJAS	PA	RUA VICINAL 45 – MINA DO SOSSEGO	1500
CASTANHAL(*)	PA	AVENIDA PRESIDENTE GETÚLIO VARGAS, 3555	2000
CASTANHAL(*)	PA	RODOVIA BR 316, KM 57, S/N – APEU	2000
CASTANHAL(*)	PA	AVENIDA PRESIDENTE GETÚLIO VARGAS, 176	4000
MARABÁ(*)	PA	QUADRA ESPECIAL LOTE G1, S/N – FOLHA 31 – NOVA MARABÁ	2000
MARITUBA(*)	PA	RUA DA REICON D/A 10, BOX 10	2000
PARAUPEBAS(*)	PA	AVENIDA JÂNIO QUADROS, S/N, QUADRA 10, LOTE 05 E 07	2000
PARAUPEBAS(*)	PA	AVENIDA REDENÇÃO, S/N, QUADRA 15, LOTE 14 A 16 – LINHA VERDE	2000
PARAUPEBAS(*)	PA	RUA F, 672 – UNIÃO	2000
PARAUPEBAS(*)	PA	RUA VS 11, Nº 230 – NOVO BRASIL	2000
SANTAREM(*)	PA	AVENIDA ANTÔNIO SIMÕES, S/N	2000

## PARAÍBA

Município	Estado	ENDEREÇO	Capacidade (unidade)
<b>CAPACIDADE TOTAL DO ESTADO</b>			<b>16.930</b>
BAYEUX	PB	AVENIDA LIBERDADE, 3720 – CENTRO	2000
CABEDELO	PB	RUA CASTRO ALVES, 61	100
CAMALAU	PB	RUA PASTOR JOSÉ ALVES DE OLIVEIRA	300
CAMPINA GRANDE(*)	PB	AVENIDA DEPUTADO RAIMUNDO ASFORA, 1000 - VELAME	100
CAMPINA GRANDE(*)	PB	AVENIDA JOÃO SUASSUNA, Nº 509 – CENTRO	2000
CAMPINA GRANDE(*)	PB	AVENIDA JORNALISTA ASSIS CHATEAUBRIAND, 2097	4000
CAMPINA GRANDE(*)	PB	RUA SIQUEIRA CAMPOS, 863 – CENTRO	100
GUARABIRA	PB	RUA FELICIANO BATISTA DE AMORIM, S/N	2000
JOAO PESSOA(*)	PB	AVENIDA JOÃO BERNARDO DE ALBUQUERQUE, 71	100
JOAO PESSOA(*)	PB	AVENIDA WALFREDO BRANDÃO, Nº 100 – BANCÁRIOS	não consi- derado
JOAO PESSOA(*)	PB	RODOVIA BR 101, KM 31, S/N – MANGUINHOS	2000

## Continuação

Município	Estado	ENDEREÇO	Capacidade (unidade)
JOAO PESSOA(*)	PB	RUA PROJETADA, 02, QUADRA 10, LOTE10/11 – PARQUE RENASCER	80
PATOS(*)	PB	RUA ADÃO GONÇALVES, 155 – ESTÂNCIA VELHA	2000
PATOS(*)	PB	RUA MAJOR WANDERLEY, 59 – CENTRO	75
SANTA RITA(*)	PB	AVENIDA GOVERNADOR FLÁVIO RIBEIRO COUTINHO, 22 – CENTRO	75
SANTA RITA(*)	PB	RUA HORIGENES ISABEL DE FARIAS, S/N – LOTEAMENTO SUL NASCENTE -	2000

## PARANÁ

Município	Estado	ENDEREÇO	Capacidade (unidade)
<b>CAPACIDADE TOTAL DO ESTADO</b>			<b>310.483</b>
ALMIRANTE TAMANDARÉ(*)	PR	RODOVIA VEREADOR ADEMAR BERTOLLI, 70 – FUNDOS	2000
ALMIRANTE TAMANDARÉ(*)	PR	RUA ANTONIO JOHNSON, 3902	350
ALMIRANTE TAMANDARÉ(*)	PR	RUA ANTÔNIO JOHNSON, 927	100
ALMIRANTE TAMANDARÉ(*)	PR	RUA RIO MINÉRIOS, 14248 – JARDIM DONA BENTA	100
ALTONIA	PR	ESTRADA VEADO, LOTE 1032 – ZONA RURAL	2000
AMAPORA	PR	AVENIDA BRASIL, S/N – GARAGEM DA PREFEITURA	2000
ANGULO	PR	AVENIDA VALÉRIO OSMAR ESTEVÃO, 72 – CENTRO	2000
ANGULO	PR	RUA MILTON MACHADO, S/N	2000
APUCARANA(*)	PR	CONTORNO SUL – ESTRADA DO MOTEL FAZENDINHA	2000
APUCARANA(*)	PR	RODOVIA CONTORNO SUL, S/N – NOVA UCRÂNIA	2000
APUCARANA(*)	PR	RUA NOVA UCRÂNIA, 640 – VILA NOSSA SENHORA	100
ARAPONGAS(*)	PR	RODOVIA PR 444, KM 02 – RODOVIA ANTÔNIO HERMÍNIO PENNACHI	2000
ARAPONGAS(*)	PR	RUA CONDOR, 308 – CENTRO	100
ARAPONGAS(*)	PR	RUA IRATAUÁ, 1850 – PARQUE INDUSTRIAL I	1100
ARAPOTI	PR	SÍTIO CAPOEIRA – CERRADO DAS CINZAS	2000
ARARUNA	PR	LOTE SUBURBANO – R	2000
ARAUCARIA(*)	PR	AVENIDA ARCHELAU DE ALMEIDA, 2623 – IGUAÇU	800
ARAUCARIA(*)	PR	RUA DOUTOR GUILHERME DA MOTTA CORREIRA, 262 – CENTRO	100
ARAUCARIA(*)	PR	RUA DOUTOR GUILHERME DA MOTTA CORREIRA, 26	100
ARAUCARIA(*)	PR	RUA DOUTOR VICTOR AMARAL, 1415 – CENTRO	100
ARAUCARIA(*)	PR	RUA LOURENÇO GRABOWKI, 329	2000
ASSIS CHATEAUBRIAND	PR	AVENIDA INDUSTRIAL, S/N – JARDIM AMÉRICA	2000
ASTORGA	PR	RODOVIA PR 218, KM 01 – PARQUE INDUSTRIAL RICIERI RESQUETTI	2000
BANDEIRANTES	PR	ESTRADA BANDEIRANTES/YARA, S/N	2000
BELA VISTA DO PARAISO	PR	RUA CARLOS DOS REIS, QUADRA 09, LOTE CR – LOTEAMENTO PRAXEDES	2000
BOA ESPERANCA	PR	RUA JATOBÁ, 01	2000
BORRAZOPOLIS	PR	RUA SERGIPE, 217 – CENTRO	2000
CAFELANDIA	PR	RODOVIA PR 574, KM 06	2000
CALIFORNIA	PR	RUA CAMPINAS, S/N – PÁTIO MUNICIPAL	2000
CAMBARA	PR	RUA OTÁVIO BERNADELLI, 902	2000
CAMBÉ(*)	PR	RODOVIA ESTADUAL PR 536, ESTRADA DA PRATA, KM 06, S/N	2000

Continuação

Município	Estado	ENDEREÇO	Capacidade (unidade)
CAMBÉ(*)	PR	RODOVIA MELO PEIXOTO, BR 369, KM 166, S/N – JARDIM SANTA ADELAIDE	não informado
CAMBÉ(*)	PR	RUA FIRENZE, 265 – JARDIM MONTECATINI	75
CAMPINA DA LAGOA	PR	AVENIDA TADEU COCO DENIS, S/N	2000
CAMPO LARGO(*)	PR	ESTRADA EXPEDICIONARIOS, 3717	300
CAMPO LARGO(*)	PR	RODOVIA BR 277, KM 116 – PONTA GROSSA	100
CAMPO LARGO(*)	PR	RUA JOAQUIM RIBAS DE ANDRADE, 414	100
CAMPO LARGO(*)	PR	RUA MIGUEL JULIO – BELA VISTA	2000
CAMPO LARGO(*)	PR	RUA XAVIER DA SILVA, 567	300
CAMPO MOURAO	PR	RUA MIGUEL LUIZ PEREIRA, 1237-A	20
CAMPO MOURAO	PR	RUA VASSÍLIO BOIKO, S/N	2000
CAPANEMA	PR	RUA RIO DE JENEIRO, 1285 - CENTRO	40
CASCAVEL(*)	PR	RUA CARLOS GOMES, 2615 – PARQUE SÃO PAULO	50
CASCAVEL(*)	PR	RUA MANAUS, 1524 – COUNTRY	2000
CASCAVEL(*)	PR	RUA MARECHAL FLORIANO, 2803 - CENTRO	não considerado
CENTENARIO DO SUL	PR	RODOVIA PR 450 – KM 0,5	2000
CEU AZUL	PR	AVENIDA CURITIBA – PARQUE DE EXPOSIÇÕES – DISTRITO INDUSTRIAL	2000
CHOPINZINHO	PR	RUA DAS CANELAS – CRISTO REI	2000
CIANORTE	PR	AVENIDA. AMAZONAS, 1406	20
CIANORTE	PR	RODOVIA PR 082, KM 02 – ATERRO SANITÁRIO	2000
CLEVELANDIA	PR	PARQUE PORTAL DO SUDOESTE, S/N – PRÓXIMO A AVENIDA NOSSA SENHORA DA LUZ	2000
CLEVELANDIA	PR	RODOVIA PR 270, KM 97	45
COLOMBO(*)	PR	AVENIDA BRASÍLIA, 20 – JARDIM SÃO MIGUEL	100
COLOMBO(*)	PR	MARGINAL DIREITA S/N	350
COLOMBO(*)	PR	RODOVIA DA UVA, 7130 – PARQUE DO EMBU	100
COLOMBO(*)	PR	RUA PREFEITO PIO ALBERI, 10158 – JARDIM OSASCO	2000
COLORADO	PR	RODOVIA PR 463, KM 52	2000
COLORADO	PR	RUA VITÓRIO TOMÉ, S/N – PARQUE RESIDÊNCIA SANTA MÔNICA	2000
CONGONHINHAS	PR	ESTRADA DE ACESSO AO ASSENTAMENTO CARLOS LAMARCA E BAIROS DOS CANEDOS	2000
CURITIBA(*)	PR	RUA AMOR PERFEITO, S/N	2000
CURITIBA(*)	PR	RUA ALAGOAS, 988	2000
CURITIBA(*)	PR	AVENIDA ANITA GARIBALDI, 2390	5000
CURITIBA(*)	PR	AVENIDA BRASÍLIA, 4337	20
CURITIBA(*)	PR	AVENIDA JUSCELINO KUBITSCHESK DE OLIVEIRA, 365	100
CURITIBA(*)	PR	AVENIDA MANOEL RIBAS, 1800	5000
CURITIBA(*)	PR	AVENIDA MARECHAL HUMBERTO, 3040 – ALTO DA RUA XV	100
CURITIBA(*)	PR	AVENIDA PREFEITO ERASTO GAERTNER, 2300	5000
CURITIBA(*)	PR	AVENIDA PRESIDENTE ARTHUR BERNARDES, 1170	5000
CURITIBA(*)	PR	AVENIDA PRESIDENTE WENCESLAU BRAZ	100

## Continuação

Município	Estado	ENDEREÇO	Capacidade (unidade)
CURITIBA(*)	PR	AVENIDA VEREADOR TOALDO TÚLIO, 4205	5000
CURITIBA(*)	PR	AVENIDA VICTOR FERREIRA DO AMARAL, 3010	5000
CURITIBA(*)	PR	AVENIDA PRESIDENTE KENNEDY, 2822	5000
CURITIBA(*)	PR	RODOVIA BR 116, KM 20,091 (LINHA VERDE) – PINHEIRINHO	100
CURITIBA(*)	PR	RUA 15 DE NOVEMBRO, 3040 – ALTO DA RUA XV	100
CURITIBA(*)	PR	RUA ANTÔNIO SCHEBEL, 1340	20
CURITIBA(*)	PR	RUA CLÁUDIO CHATAGNIER, 65 – BACACHERI	100
CURITIBA(*)	PR	RUA CORONEL FRANCISCO HERÁCLITO DOS SANTOS, 1705 – JARDIM DAS AMÉRICAS	100
CURITIBA(*)	PR	RUA CUIABÁ, 464 – CAJURÚ	100
CURITIBA(*)	PR	RUA GENERAL MÁRIO TOURINHO, 685 – SEMINÁRIO	100
CURITIBA(*)	PR	RUA PRODOCIMO LAGO, 322	600
CURITIBA(*)	PR	RUA PROFESSORA MARIA DE ASSUMPTÃO, 220 – BAIRRO HAUER	100
CURITIBA(*)	PR	RUA SEMIRAMES DE MACEDO SOARES SEILLER, 466 – CIC	2000
ENGENHEIRO BELTRAO	PR	RUA THEODORO LOCKER, 821	50
ENTRE RIOS DO OESTE	PR	RUA XV DE NOVEMBRO, 2300	5000
ENTRE RIOS DO OESTE	PR	AVENIDA VICENTE MACHADO, S/N	2000
ENTRE RIOS DO OESTE	PR	LINHA GOLONDRINA – COMUNIDADE DE GOLONDRINA AO LADO DA CAPELA	2000
FOZ DO IGUAÇU(*)	PR	AVENIDA DOUTOR MOACIR AZAMBUJA, 179 – JARDIM PALMEIRAS v. Dr. Moacir Azambuja, 179 - Jd. Palmeiras	2000
FOZ DO IGUAÇU(*)	PR	RUA NILSON GOTTLIEB, 100	75
FRANCISCO BELTRAO	PR	RODOVIA CONTORNO NORTE, 610 – BAIRRO PADRE ULRICO	2000
GOIOERE	PR	AVENIDA BRASÍLIA, 900	2000
GUAIRA	PR	VIAL SÃO DOMINGOS, S/N – GARAGEM MUNICIPAL	2000
GUARAPUAVA(*)	PR	AVENIDA MANOEL RIBAS, 1444	100
GUARAPUAVA(*)	PR	AVENIDA SEBASTIÃO CAMARGO RIBAS, 408 – BAIRRO SÃO CRISTÓVÃO	100
GUARAPUAVA(*)	PR	RUA ALZINO CARAZAI, SALA 2 E 3 – JARDIM PRIMAVERA	100
GUARAPUAVA(*)	PR	RUA PORTUGAL, 477	2000
IBAITI	PR	AVENIDA ALICE PEREIRA GOULART, S/N	2000
IBIPORA	PR	RODOVIA PR 090, KM 02	2000
IMBAU	PR	RODOVIA BR 376, KM 384 + 400 METROS – BATAVO	2000
IRETAMA	PR	AVENIDA BARÃO DE SANTA ANTONINA, S/N, CHÁCARA 10	2000
IVAIPORA	PR	AVENIDA MARECHAL FLORIANO, 35	2000
JACAREZINHO	PR	RUA JOAQUIM ANTÔNIO GRACIANO, S/N – BAIRRO VILA SETTI	2000
JANDAIA DO SUL	PR	PROLONGAMENTO DA RUA PROFESSOR ROBERTO RUA CHAVES, S/N – GLEVA PATRIMÔNIO JANDAI	2000
JANIÓPOLIS	PR	FAZENDA SANTO ANTÔNIO, KM 01 – GRAMINHA	2000
JURANDA	PR	RUA DOS COROADOS, 2411 – CENTRO	2000
LOBATO	PR	AVENIDA PRESIDENTE GETÚLIO VARGAS, 620 – CENTRO	2000
LONDRINA(*)	PR	AVENIDA ARCEBISPO DOM GERALDO FERNANDES, 1605 – CENTRO	2000

Continuação

Município	Estado	ENDEREÇO	Capacidade (unidade)
LONDRINA(*)	PR	AVENIDA HIGIENOPOLIS, 1601, SALA 905, EDIFÍCIO EUROCENTER	10
LONDRINA(*)	PR	AVENIDA TIRADENTES, 1400	5000
LONDRINA(*)	PR	AVENIDA TIRADENTES, 501, TORRE II	100
LONDRINA(*)	PR	RUA SÃO SALVADOR – VILA ZIOBER	100
MAMBORE	PR	RUA NELSON CAMARGO ALVES, 553 – PARQUE DE EXPOSIÇÕES	2000
MANDAGUARI	PR	AVENIDA DAS INDUSTRIAS, 200 – PARQUE INDUSTRIAL	8873
MANDAGUARI	PR	RUA LUIZ TRITINALHA, S/N – JARDIM ESPLANADA	2000
MARECHAL CANDIDO RONDON	PR	RODOVIA PR 491 – ESQUINA GUAIRA	2000
MARIALVA	PR	AVENIDA CRISTÓVÃO COLOMBO, 4337 – PARQUE INDUSTRIAL	2000
MARIALVA	PR	RODOVIA PR 455, KM 08	2000
MARINGÁ(*)	PR	ANEL VIÁRIO PREFEITO SINCLER SIMBATTI, 8778	2000
MARINGÁ(*)	PR	AVENIDA CERRO AZUL, 911	5000
MARINGÁ(*)	PR	AVENIDA COLOMBO, 4244 - ZONA 07	75
MARINGÁ(*)	PR	AVENIDA COLOMBO, 4458	5000
MARINGÁ(*)	PR	AVENIDA GASTÃO VIDGAL, 421 – ZONA 01	2000
MARUMBI	PR	ESTRADA DA MINA, S/N	2000
MISSAL	PR	LINHA DOIS PINHEIROS, S/N – ZONA RURAL	2000
NOVA AURORA	PR	CHÁCARA NOSSA SENHORA DA APARECIDA, ZONA RURAL	2000
NOVA AURORA	PR	RODOVIA PR 180, KM 10 – COMUNIDADE ANTA GORDA	2000
NOVA ESPERANÇA	PR	RUA DOUTOR MURICI, 306	2000
NOVA LONDRINA	PR	AVENIDA ANTÔNIO ORMENEZE, S/N – VILA OPERARIA	2000
NOVA SANTA BARBARA	PR	RUA JURANDY DE MORAES, S/N	2000
ORTIGUEIRA	PR	RODOVIA DO CAFÉ, BR 376, KM 350	2000
OURIZONA	PR	RUA BELA VISTA, 1014	2000
PAICANDU	PR	AVENIDA IVAI, S/N – CENTRO	2000
PAICANDU	PR	RUA BATISTA MARCONI, S/N – ENFRETE A RODOVIÁRIA	2000
PAICANDU	PR	RUA MARECHAL CASTELO BRANCO, 1700	2000
PALMAS	PR	RUA JOSÉ JOAQUIM BAHLIS, S/N – PARQUE DE EXPOSIÇÕES	2000
PALMITAL	PR	RUA OSTILHO NUNES DE OLIVEIRA, S/N	2000
PALOTINA	PR	RODOVIA PR 364, S/N - PARQUE INDUSTRIAL	2000
PARANAGUA(*)	PR	RUA CONSELHEIRO CORREIA, 1290	100
PARANAGUA(*)	PR	RUA SENADOR ATÍLIO FONTANA, S/N – VILA SANTA MARIA	2000
PATO BRAGADO	PR	RUA ITACARÉ, 916	2000
PATO BRANCO	PR	AVENIDA TUPI, 577	2000
PINHAIS(*)	PR	RODOVIA JOÃO LEOPOLDO JACOMEL, 10972	420
PINHAIS(*)	PR	RODOVIA JOÃO LEOPOLDO JACOMEL, 12402 – CENTRO	50
PINHAIS(*)	PR	RUA NOVA ESPERANÇA, 976 – EMILIANO PERNETA	2000
PINHAIS(*)	PR	RUA CAIRO, 76 – PINEVILLE	2000
PINHAIS(*)	PR	RUA IRAI, 339 - CENTRO	50

## Continuação

Município	Estado	ENDEREÇO	Capacidade (unidade)
PIRAQUARA(*)	PR	RODOVIA JOÃO LEOPOLDO JACOMEL, 3276	500
PONTA GROSSA(*)	PR	AVENIDA ERNESTO VILELA, 2430	75
PONTA GROSSA(*)	PR	AVENIDA ERNESTO VILELA, 669	5000
PONTA GROSSA(*)	PR	AVENIDA MONTEIRO LOBATO, 755 – JARDIM CARVALHO	50
PONTA GROSSA(*)	PR	AVENIDA SOUZA NAVES, 3303 – CHAPADA	50
PONTA GROSSA(*)	PR	PRAÇA ERNANI COIMBRA, 36 – BOA VISTA	50
PONTA GROSSA(*)	PR	RUA BALDUINO TAQUES, 1411	2000
PONTA GROSSA(*)	PR	RUA JOÃO PIERRI, S/N – AO LADO DO Nº 230	2000
PONTA GROSSA(*)	PR	RUA MINAS GERAIS, 655	400
PORECATU	PR	RUA PREFEITO ANIS ZAKIR, 387 – CENTRO	2000
PRADO FERREIRA	PR	RUA BAHIA, 450	2000
PRUDENTOPOLIS	PR	RUA PRINCIPAL, S/N – VILA MARIANA	2000
QUERENCIA DO NORTE	PR	ESTRADA DO PORTO BRASÍLIO, S/N	2000
REALEZA	PR	RUA JOSÉ ANTÔNIO BELLE, 3282 - BAIRRO INDUSTRIAL	40
RENASCENCA	PR	AVENIDA CASTELO BRANCO, 400 – CENTRO	40
RIO BRANCO DO SUL	PR	AVENIDA EMÍLIO DE MORAES, 1490	200
RIO NEGRO	PR	RUA CABO JOSÉ HOLBACH, Nº 885 – BOM JESUS	2000
ROLANDIA	PR	RUA JOSÉ NÍCOLA CALIENTO, 850	2000
SANTA CRUZ DE MONTE CASTELO	PR	AVENIDA PARANÁ, S/N, GRANJA JULIANE – CENTRO	2000
SANTA HELENA	PR	PROLONGAMENTO DA RUA DAS AMÉRICAS, CHÁCARA 50	2000
SANTA ISABEL DO IVAI	PR	RUA ALMIRANTE BARROSO, S/N	2000
SANTO ANTONIO DO SU-DOESTE	PR	RUA LEONILDA DA SILVA, S/N – ATRÁS DO CENTRO DE EVENTOS	2000
SANTO INACIO	PR	PARQUE INDUSTRIAL II (CASUL), TREVO DE SANTO INÁCIO	2000
SAO JERONIMO DA SERRA	PR	ESTRADA JUCA MINGOTE, KM 01 – PARQUE INDUSTRIAL	2000
SAO JOAO DO CAIUA	PR	RUA SANTO PEDRAZOLLI, S/N	2000
SAO JORGE DO PATROCINIO	PR	RUA ROSALINA RIBEIRO, PÁTIO RODOVIÁRIO MUNICIPAL	2000
SAO JOSE DA BOA VISTA	PR	FAZENDA ÁGUA DO PINHAL, PERÍMETRO URBANO – BARRAÇÃO LOCALIZADO NO ATERRO SANITÁRIO	2000
SAO JOSE DOS PINHAIS(*)	PR	AVENIDA DAS AMÉRICAS, 636	100
SAO JOSE DOS PINHAIS(*)	PR	RUA ALMIRANTE ALEXANDRINO – BAIRRO AFONSO PENA	50
SAO JOSE DOS PINHAIS(*)	PR	RUA ÂNGELO COSTA, Nº 530 – BAIRRO COSTEIRA	2000
SAO JOSE DOS PINHAIS(*)	PR	RUA JOINVILLE, 3390	300
SAO JOSE DOS PINHAIS(*)	PR	RUA TENENTE DJALMA DUTRA, 2481 – CENTRO	50
SAO PEDRO DO IGUACU	PR	RUA NITERÓI, 121	2000
SAO SEBASTIAO DA AMO-REIRA	PR	AVENIDA BRASIL, S/N – GARAGEM DA PREFEITURA	2000
SAO TOME	PR	ESTRADA BOA SORTE, LOTE 2810 A E B, REMANESCENTE 01 – ZONA RURAL	2000
SAOPEMA	PR	AVENIDA MANOEL RIBAS, S/N	2000
SARANDI	PR	RUA TAI, 1000	2000

Continuação

Município	Estado	ENDEREÇO	Capacidade (unidade)
SERTANOPOLIS	PR	RODOVIA PR 090, KM 02	2000
SULINA	PR	AVENIDA IGUAÇU, 533 - CENTRO	35
TAPEJARA	PR	AVENIDA AMÉRICA, 2900 - ZONA 01	2000
TELEMACO BORBA	PR	ESTRADA DE CAMPINAS DOS PUPOS – ATERRO SANITÁRIO MUNICIPAL	2000
TERRA RICA	PR	AVENIDA MINAZ GERAIS, S/N – PROL	2000
TOLEDO(*)	PR	RUA PARIGOT DE SOUZA, 4015	50
TOLEDO(*)	PR	RUA RAIMUNDO LEONARDI, 1586 – CENTRO	2000
TRES BARRAS DO PARANA	PR	RUA TRIGOLÂNDIA, S/N – PRÓXIMO A CASA DE APOIO	2000
UBIRATA	PR	ATERRO SANITÁRIO, LOTE 99 – ZONA RURAL – PARTE INTEGRANTE DA GLEBA DO RIO VERDE	2000
UMUARAMA(*)	PR	RODOVIA PR 323, KM 308	2000
UMUARAMA(*)	PR	RODOVIA PR 323, KM 310	100
UNIAO DA VITORIA	PR	AVENIDA BENTO MUNHOZ DA ROCHA NETO, 857	2000
URAI	PR	RUA MONTEVIDÉU, 250- VILA PIRIANITO	2000
WENCESLAU BRAZ	PR	RUA PAPA JOÃO XXIII, 639 – VILA ORIENTE	2000

## PERNAMBUCO

Município	Estado	ENDEREÇO	Capacidade (unidade)
<b>CAPACIDADE TOTAL DO ESTADO</b>			<b>46.250</b>
ARCOVERDE	PE	ESTRADA DO DESERTO, S/N – GALPÃO DO ATERRO SANITÁRIO	2000
CABO DE SANTO AGOSTINHO(*)	PE	AVENIDA GOVERNADOR MIGUEL ARRAES DE ALENCAR, 1380, MÓDULO M20, GALPÃO 03	100
CABO DE SANTO AGOSTINHO(*)	PE	RODOVIA BR 101 Sul, KM 91.5, S/N	2000
CABO DE SANTO AGOSTINHO(*)	PE	RUA 27, N° 26	75
CAMARAGIBE(*)	PE	AVENIDA CAXANGA, 2327	75
CAMARAGIBE(*)	PE	AVENIDA GENERAL MILTON CAVALCANTI S/N – JARDIM PRIMAVERA	2000
CARUARU(*)	PE	RUA FELIPE CAMARÃO, 229	100
CARUARU(*)	PE	RUA MIGUEL DE FREITAS TORRES, 281 – ALTO DO MOURA	2000
CARUARU(*)	PE	RUA PROJETADA R-10, 120, GALPÃO 03	3000
CARUARU(*)	PE	RUA QUINTINO BOCAIUVA, 490 – MAURÍCIO DE NESSAR	2000
ESCADA	PE	RODOVIA BR 101 SUL, KM 130 – FAZENDA SANTA CRISTINA	2000
GARANHUNS(*)	PE	AVENIDA CARUARU, 103, A E B – HELIÓPOLIS	2000
GARANHUNS(*)	PE	AVENIDA CARUARU, 43	75
JABOATAO DOS GUARARAPES(*)	PE	ESTRADA VELHA DA MURIBECA, 1000	2000
JABOATAO DOS GUARARAPES(*)	PE	RODOVIA BR 101, NOVO TRAÇADO, GALPÃO 02 - BAIRRO DE COMPORTAS	300
JABOATAO DOS GUARARAPES(*)	PE	RUA DA MATA GRANDE, 4091 – PRAZERES	2000
OLINDA(*)	PE	AVENIDA DOS BULTRINS, 610	50
OLINDA(*)	PE	AVENIDA DOUTOR JOAQUIM NABUCO, 1600 – GUADALUPE	100



## Continuação

Município	Estado	ENDEREÇO	Capacidade (unidade)
OLINDA(*)	PE	AVENIDA SENADOR NILO COELHO, S/N	2000
PAULISTA(*)	PE	AVENIDA MARECHAL FLORIANO PEIXOTO, 1402 - CENTRO	50
PAULISTA(*)	PE	RODOVIA PE 022, KM 02, Nº 24 – MARANGUAPE II	2000
PAULISTA(*)	PE	RUA BARREIROS, 450	4000
PETROLINA(*)	PE	AVENIDA SETE DE SETEMBRO, 550 – JARDIM MARAVILHA	2000
PETROLINA(*)	PE	RUA ARISTARCO LOPES, 190	75
PETROLINA(*)	PE	AVENIDA SETE DE SETEMBRO, 20	100
PETROLINA(*)	PE	RUA RIO SALGUEIRO, 70 – JOSÉ MARIA	2000
RECIFE(*)	PE	AVENIDA MASCARENHA DE MORAES, 666 – IMBIRIBEIRA	75
RECIFE(*)	PE	ESTRADA DOS REMÉDIOS, 1988 – BAIRRO DOS AFOGADOS	2000
RIO FORMOSO	PE	ATERRO SANITÁRIO DE RIO FORMOSO	2000
SALGUEIRO	PE	RUA ROMÃO BEM SAMPAIO, S/N	2000
SAO LOURENCO DA MATA(*)	PE	RODOVIA BR 408, KM 91 – MURIBARA	2000
SAO LOURENCO DA MATA(*)	PE	RUA PEDRO AUGUSTO DA SILVA, EM FRENTE AO Nº 37 - DEPARTAMENTO DE TRANSPORTE DA PREFEITURA	2000
VITORIA DE SANTO ANTAO(*)	PE	GARAGEM DA PREFEITURA – ANTIGA CERÂMICA VITÓRIO – LOCALIZADA NA BR aragem da Prefeitura-Antiga Cerâmica Vitória- Localizada a BR	2000
VITORIA DE SANTO ANTAO(*)	PE	RUA MELO VECOSA, 93 – CENTRO	75

## PIAUÍ

Município	Estado	ENDEREÇO	Capacidade (unidade)
<b>CAPACIDADE TOTAL DO ESTADO</b>			<b>17.315</b>
BOM JESUS	PI	ATERRO SANITÁRIO COHAB II, S/N	2000
FLORIANO	PI	AVENIDA DIRCEU ARCOVERDE, 392	4000
PARNAIBA(*)	PI	AVENIDA JOSÉ DE MORAES CORREA, Nº - SANTA LUZIA	2000
PICOS	PI	RODOVIA BR 316, KM 304	2000
TERESINA(*)	PI	AVENIDA HENRY WALL DE CARVALHO, 10500 – ANGELIM	500
TERESINA(*)	PI	AVENIDA PREFEITO WALL FERAZ, 15.100 – BR 316, KM 9,3	2000
TERESINA(*)	PI	RODOVIA BR 316, KM 07, S/N – SANTO ANTÔNIO	2000
TERESINA(*)	PI	RODOVIA PI 130, KM 15 - SÍTIO SÃO CRISTÓVÃO - ZONA RURAL	815
URUCUI	PI	RUA FAVEIRA, 770 – PORTAL DOS SERRADOS	2000

## RIO DE JANEIRO

Município	Estado	ENDEREÇO	Capacidade (unidade)
<b>CAPACIDADE TOTAL DO ESTADO</b>			<b>111.800</b>
ANGRA DOS REIS(*)	RJ	AVENIDA OTÁVIO BRASIL, 253 – JARDIM BALNEÁRIO	2000
ANGRA DOS REIS(*)	RJ	RUA GUILHERME MARCONDES, 35, KM 270 – MONTE CRISTO	50
ARARUAMA(*)	RJ	RODOVIA ARARUAMA, RIO BONITO, KM 35, 1322 – ITATIQUARA	2000
ARMAÇÃO DOS BUZIOS	RJ	AVENIDA JOSÉ BENTO RIBEIRO DANTAS, S/N – BAÍA FORMOSA (ESTRADA LIXÃO)	2000
BARRA MANSA(*)	RJ	AVENIDA PRESIDENTE KENNEDY, 3050	2000
BARRA MANSA(*)	RJ	RUA JARBAS CANSADO, 52 – SANTA RITA – ACESSO PELA BR 393)	2000
BARRA MANSA(*)	RJ	RUA PREFEITO JOÃO CHIESSE FILHO, 213 – CENTRO	2000
BELFORD ROXO(*)	RJ	RUA GONÇALVES GATO, 271 - VILA DAGMAR	200
BELFORD ROXO(*)	RJ	RUA PRESIDENTE DUTRA, 1076	2000
CABO FRIO(*)	RJ	AVENIDA TEIXEIRA E SOUZA, 2061 – SÃO CRISTÓVÃO	2000
CABO FRIO(*)	RJ	PRAÇA TIRADENTES, S/N – CENTRO	2000
CACHOEIRAS DE MACACU	RJ	RUA SENADOR DOUTEL DE ANDRADE, 1496 – PAPUCAIA	2000
CAMPOS DOS GOYTACAZES(*)	RJ	AVENIDA CARLOS ALBERTO CHABADE, 821 – PARQUE GUARUS	100
CAMPOS DOS GOYTACAZES(*)	RJ	AVENIDA CARLOS ALBERTO CHABADE, S/N – PARQUE GUARUS – ANTIGA SEDE DO CEASA	2000
CAMPOS DOS GOYTACAZES(*)	RJ	ESTRADA PÚBLICA DO CARVÃO, S/N	2000
DUQUE DE CAXIAS(*)	RJ	AVENIDA BRIGADEIRO LIMA E SILVA, Nº 1627 – JARDIM 25 DE AGOSTO	2000
DUQUE DE CAXIAS(*)	RJ	RUA MAJOR CORREA DE MELLO 258 B 25 - AGOSTO	100
IGUABA GRANDE	RJ	RODOVIA AMARAL PEIXOTO, 2975 – CENTRO	2000
IGUABA GRANDE	RJ	RUA LAFIETE CABRAL, S/N – VILA NOVA	2000
ITABORAÍ(*)	RJ	AVENIDA 01, S/N – JARDIM ITAMBI – TERCEIRO DISTRITO DO MUNICÍPIO	2000
ITAGUAI(*)	RJ	ESTRADA DO PIRANEMA, 131 – CALIFÓRNIA	2000
ITAGUAI(*)	RJ	RODOVIA RIO SANTOS BR 101, 1374, KM 15,5	100
MACAÉ(*)	RJ	AVENIDA GASTÃO HENRIQUE SCHUELER, 241 – ARUEIRA	100
MACAÉ(*)	RJ	ESTRADA DO IMBURO, S/N – BAIRRO DE AJUDA DE BAIXO – CASA DO CAMINHO	2000
MAGE(*)	RJ	ESTRADA MINEIRA, S/N – BONGABA	2000
MAGE(*)	RJ	RUA GUARANI, 159 - PIABETA	100
MARICÁ(*)	RJ	AVENIDA VEREADOR FRANCISCO S. DA COSTA, 1047 – LOJA A, B E C – CENTRO	2000
MESQUITA(*)	RJ	AVENIDA COELHO DA ROCHA, 1426 – ROCHA SOBRINHO	2000
MESQUITA(*)	RJ	AVENIDA GETÚLIO DE MOURA, 326 - CENTRO	100
NATIVIDADE	RJ	RODOVIA RJ 220, S/N – ZONA RURAL	2000
NILOPOLIS(*)	RJ	RUA ANTÔNIO JOSÉ BITTERN COURT, 50	2000
NITERÓI(*)	RJ	RUA BARÃO AMAZONAS, 285 – CENTRO	50
NITERÓI(*)	RJ	RUA CARLOS GOMES, 72	5000
NITERÓI(*)	RJ	RUA LEONOR DA GLÓRIA, S/N – LARGO DA BATALHA	2000
NOVA FRIBURGO(*)	RJ	AVENIDA PRESIDENTE COSTA E SILVA, 965 – DUAS PEDRAS	2000
NOVA FRIBURGO(*)	RJ	RUA ROBERTO SIVA, 2030 - PRADO	75

## Continuação

Município	Estado	ENDEREÇO	Capacidade (unidade)
NOVA IGUAÇU(*)	RJ	AVENIDA ABÍLIO AUGUSTO TAVORA, 3769 – JARDIM ALVORADA	2000
NOVA IGUAÇU(*)	RJ	AVENIDA CORONEL FRANCISCO SOARES, 1357 – CALIFÓRNIA	100
PARACAMBI	RJ	RODOVIA RJ 93, KM 23	2000
PETROPOLIS(*)	RJ	RODOVIA BR 040, KM 49,5 – DISTRITO PEDRA DO RIO	2000
PETROPOLIS(*)	RJ	RUA AUGUSTO FRAGOSO, 10 – QUITANDINHA	50
PIRAI	RJ	RODOVIA PRESIDENTE DUTRA, KM 239 – ARROZAL	2000
QUEIMADOS(*)	RJ	RODOVIA PRESIDENTE DUTRA, KM 182	2000
RESENDE(*)	RJ	ESTRADA RESENDE, S/N – RIACHUELO – MORADA DA COLINA	2000
RESENDE(*)	RJ	RUA ABEL RODRIGUES PONTES, 41 – JARDIM BELISCO	75
RESENDE(*)	RJ	RUA WILLY AUSTICH, N° 64 – BAIRRO ELITE	2000
RIO BONITO	RJ	ESTRADA PORFÍRIO ALVES MENDONÇA, S/N	2000
RIO DAS OSTRAS	RJ	ESTRADA VILA VERDE, S/N – SÍTIO TRIÂNGULO	2000
RIO DE JANEIRO(*)	RJ	AVENIDA RIO BRANCO, 257, SALA 913	5000
RIO DE JANEIRO(*)	RJ	ESTRADA DO CAMPINHO, 1463, LOJAS B/ C - CAMPO GRANDE	100
RIO DE JANEIRO(*)	RJ	RUA AMÉRICO DE SOUZA BRAGA, 647 – JACAREPAGUÁ	2000
RIO DE JANEIRO(*)	RJ	RUA BELISÁRIO PENA, 358	100
RIO DE JANEIRO(*)	RJ	RUA DA BATATA, 610 – BAIRRO PENHA	2000
RIO DE JANEIRO(*)	RJ	RUA OURIQUE, N° 170 E 200 – BAIRRO PENHA	não considerado
SAO GONCALO(*)	RJ	AVENIDA BISPO DOM JOÃO DA MATA, 1435	100
SAO GONCALO(*)	RJ	RUA BISPO DOM JOÃO DA MATA, 1277 – VISTA ALEGRE	2000
SAO GONCALO(*)	RJ	RUA EUNÉZIO, N° 80 – TRIBOBO	2000
SAO JOAO DE MERITI(*)	RJ	RUA ANASTÁCIO CORREA, S/N – VENDA VELHA	2000
SAO JOAO DE MERITI(*)	RJ	RUA DOUTOR AGOSTINHO PORTO, QUADRA 29 – VILA ROSALI	100
SAO JOAO DE MERITI(*)	RJ	RUA LUIZA LUDIVICA LEVAI, 230 – CHÁCARA ALIANÇA	2000
SAO PEDRO DA ALDEIA	RJ	AVENIDA GETÚLIO VARGAS, 354 – CENTRO	2000
SAPUCAIA	RJ	PRAÇA OSCAR JOSÉ FERNANDES, S/N – PARQUE DE EXPOSIÇÕES BEIRA RIO – CENTRO	2000
SAQUAREMA	RJ	AVENIDA SAQUAREMA, 4871	2000
TANGUA	RJ	ESTRADA MUNICIPAL, S/N	2000
TERESOPOLIS(*)	RJ	RODOVIA DOUTOR WALDIR BARBOSA MOREIRA, 183 – VÁRZEA	100
TERESOPOLIS(*)	RJ	RODOVIA RIO BAHIA, BR 116, KM 78 – FONTE SANTA	2000
TERESOPOLIS(*)	RJ	RUA FELICIANO SODRÉ, 475/485	2000
TRES RIOS	RJ	ESTRADA UNIÃO DA INDÚSTRIA, 620, KM 124	2000
VALENCA	RJ	RODOVIA RJ 145 – FAZENDA DA CONQUISTA	2000
VOLTA REDONDA(*)	RJ	AVENIDA ALMIRANTE ADALBERTO BARROS NUNES, 600 – NITERÓI	100
VOLTA REDONDA(*)	RJ	AVENIDA ALMIRANTE ADALBERTO NUNES, 1120 – VILA MURY	2000
VOLTA REDONDA(*)	RJ	AVENIDA PAULO ERLEI ABRANTES, 8500	2000

## RIO GRANDE DO NORTE

Município	Estado	ENDEREÇO	Capacidade (unidade)
<b>CAPACIDADE TOTAL DO ESTADO</b>			<b>24.400</b>
CAICO	RN	RUA VALDIR EPAMINONDAS LOPES, 635 – WALFREDO GURGEL	2000
CARNAUBA DOS DANTAS	RN	RUA JOSÉ MATIAS, 22 – CENTRO	2000
CURRAIS NOVOS	RN	RODOVIA BR 427, KM 02 – PARQUE INDUSTRIAL	2000
MOSSORO(*)	RN	AVENIDA CUNHA DA MOTA, 28 - CENTRO	100
MOSSORO(*)	RN	RUA JOSÉ DAMIÃO, 225 – SANTO ANTÔNIO	2000
NATAL(*)	RN	AVENIDA GOVERNADOR ANTONIO DE MELO E SOUZA, 2038-A	4000
NATAL(*)	RN	AVENIDA OESTE S/N – CIDADE NOVA	2000
NATAL(*)	RN	PRAÇA JOSÉ DA PENHA, 145 – RIBEIRA	100
NATAL(*)	RN	RUA MANOEL MASCARENHAS HOMEM, 105 – SAN VALLE	2000
PARNAMIRIM(*)	RN	AVENIDA PILOTO FERREIRA TIM, 803	100
PARNAMIRIM(*)	RN	AVENIDA PILOTO PEREIRA TIM, 848 – PARQUE DE EXPOSIÇÕES	2000
PARNAMIRIM(*)	RN	RUA FELIZARDO MOURA, S/N – LIBERDADE	2000
PARNAMIRIM(*)	RN	RUA GASPAR HENRIQUE CRUZ, 265	100
SANTA CRUZ	RN	RUA OLAVO BILAC, S/N	2000
SAO GONCALO DO AMARANTE	RN	LOTEAMENTO OLHO D'ÁGUADO CARRILHO	2000

## RIO GRANDE DO SUL

Município	Estado	ENDEREÇO	Capacidade (unidade)
<b>CAPACIDADE TOTAL DO ESTADO</b>			<b>232.125</b>
ALEGRETE	RS	AVENIDA ELJO RIBEIRO LIMA, 398	2000
ALEGRETE	RS	RUA CONDE DE PORTO ALEGRE, 1419	2000
ALEGRETE	RS	RUA OSVALDO ARANHA, 1347	5500
ALVORADA(*)	RS	AVENIDA OSCAR SHOCK, 2376	2000
ALVORADA(*)	RS	RUA FIGUEIRA, 54	100
ARROIO DOS RATOS	RS	AVENIDA AMADEU DALBEM, 985	2000
BAGE(*)	RS	AVENIDA PRESIDENTE VARGAS, 699	75
BAGE(*)	RS	ESTRADA DE PORDUÇÃO, S/N – ATERRO SANITÁRIO	2000
BALNEARIO PINHAL	RS	AVENIDA NEI LUIZ ZANG, 1430	2000
BENTO GONCALVES(*)	RS	AVENIDA OSVALDO ARANHA, 1075 – CIDADE ALTA	2000
BENTO GONCALVES(*)	RS	RUA FIORAVENTE POSSA, 16	100
BENTO GONCALVES(*)	RS	RUA JULIO GEHLEN, 226 – LICORSUL	não considerado
BOM PRINCIPIO	RS	RUA MELCHIOR MULLER, 1155 – BONFIM BAIXO	2000
BOM PROGRESSO	RS	RODOVIA BR 468, S/N – ESQUINA RODOVIA RS 520	2000
BUTIA	RS	ÀS MARGENS DA RODOVIA BR 290, KM 174 – PACKING HOUSE	2000

## Continuação

Município	Estado	ENDEREÇO	Capacidade (unidade)
CACHOEIRINHA(*)	RS	AVENIDA GENERAL FLORES DA CUNHA, 187 – SANTO ÂNGELO	2000
CACHOEIRINHA(*)	RS	AVENIDA LINDOCILDO FOGAÇA DA SILVA	75
CAMAQUA	RS	AVENIDA OLAVO MORAES, 387 – JULIANA	2000
CAMAQUA	RS	RUA JULIO DE CASTILHO, 3139 – FLORESTA	2000
CAMPESTRE DA SERRA	RS	RODOVIA BR 116, KM 78, S/N – SETOR INDUSTRIAL	2000
CAMPINA DAS MISSOES	RS	GALPÃO PRÓXIMO AO CTG “FOGO DE CHÃO”, COM SAÍDA PARA RODOVIA RS 307	2000
CANOAS(*)	RS	RUA ADÃO GONÇALVES, 155 – ESTÂNCIA VELHA	2000
CANOAS(*)	RS	RUA BERTO CIRIO, 3366 – SÃO LUIS	2000
CANOAS(*)	RS	RUA JOSÉ DO PATROCÍNIO, 685	20
CANOAS(*)	RS	RUA VENÂNCIO AIRES, 1954	75
CAPO DA CANOA	RS	ESTRADA DA LAGUNA, KM 05	2000
CARAZINHO	RS	RUA LORIVAL VARGAS, 276 – VILA RICA	2000
CASCA	RS	RUA DUQUE DE CAXIAS, S/N – MORADA DO SOL	2000
CAXIAS DO SUL(*)	RS	RODOVIA RS 453, KM 141 – BAIRRO CENTENÁRIO	2000
CAXIAS DO SUL(*)	RS	RUA ERNESTO ALVEZ, 1436	75
CERRO GRANDE DO SUL	RS	RUA AFONSO CURTINAZ FILHO, 135 – CENTRO	2000
CHARQUEADAS	RS	AVENIDA JOSÉ RUI DE RUIZM, 1110 – CENTRO	2000
CIDREIRA	RS	RUA CAUBY A. NUNES DA SILVEIRA, 1063	2000
CONDOR	RS	RUA HEBERT SHIMIDT, 534 – BOM JESUS	2000
CONSTANTINA	RS	RUA SABINO FLORENTIM, 287	2000
CRISTAL DO SUL	RS	LOTE 23/24, QUADRA 126 – ESQUINA RUA AMARAL FERRADOR, 118	2000
CRUZ ALTA	RS	RUA PROCÓPIO GOMES, 1164	2000
DOM PEDRITO	RS	RUA MARECHAL DEODORO, 1371	2000
ENTRE-IJUIS	RS	RUA FRANCISCO RITCHTER, 601 – CENTRO	2000
ERECHIM(*)	RS	AVENIDA PEDRO PINTO DE SOUZA, 644	20
ERECHIM(*)	RS	CENTRAL DE BRITAGEM DE HERCHIN, RODOVIA BR 153	2000
FARROUPILHA	RS	RUA ALBERTO MATE, 895 – AMÉRICA	2000
FLORES DA CUNHA	RS	CAPELA MEDIANEIRA – TRAVESSA MARTINS	2000
FONTOURA XAVIER	RS	RODOVIA BR 386, KM 270	2000
FREDERICO WESTPHALEN	RS	RODOVIA 386, KM 32 – PARQUE MUNICIPAL DE EXPOSIÇÕES	2000
GARIBALDI	RS	RUA ADAMO FACHINI, 300 – TAMANDARÉ	2000
GETULIO VARGAS	RS	RUA MAX PARDATATZ, S/N	2000
GIRUA	RS	RUA PALMEIRA DAS MISSÕES, S/N	2000
GRAMADO	RS	RUA SERAFIIM BENETTI, 1200 – MATO QUEIMADO	2000
GRAVATAI(*)	RS	ATERRO DE INERTES E ATERRO SANITÁRIO METROPOLITANO – SMSU	2000
GRAVATAI(*)	RS	AVENIDA DORIVAL CANDIDO LUZ, 7299	100
GRAVATAI(*)	RS	AVENIDA ELY CORREA, 1805 – GALPÃO 03	6000
GRAVATAI(*)	RS	DORIVAL CANDIDO LUZ DE OLIVEIRA, 4585	20
GUAIBA	RS	ESTRADA SANTA MARIA, S/N	2000
HORIZONTALINA	RS	RODOVIA RS 342	2000

Continuação

Município	Estado	ENDEREÇO	Capacidade (unidade)
IBIRAIARAS	RS	RODOVIA RS 126, KM 3,5	2000
IGREJINHA	RS	RUA TRISTÃO MONTEIRO, 162 – QUINZE DE NOVEMBRO	2000
IJUI	RS	LINHA 06 LESTE – PRÓXIMO ÀS MARGENS DA RODOVIA BR 285	2000
IMBE	RS	RUA MACHADO DE ASSIS, S/N – NOVA NORDESTE	2000
ITAQUI	RS	RODOVIA BR 472, S/N, ACESSO SUL – PAVILHÃO JUNTO A USINA DE LIXO	2000
JAGUARAÓ	RS	RUA JULIO DE CASTILHO, 2315 – BAIRRO KENNEDY	2000
JAGUARI	RS	RUA OLINTO COUTO, 760	2000
LAGOA VERMELHA	RS	RUA RUI RAMOS, S/N – BAIRRO GAÚCHA	2000
LAJEADO	RS	RUA CORONEL JULIO MAY, 242	2000
MARAU	RS	RUA OVIDIO DALL'ASTA, S/N – SÃO CRISTÓVÃO	2000
MINAS DO LEÃO	RS	AVENIDA GETÚLIO VARGAS, 2085 – CENTRO	2000
MONTENEGRO	RS	RUA IBIA, S/N – PARQUE CENTENÁRIO	2000
NOVA BASSANO	RS	RUA LINHA SILVA JARDIM, S/N	2000
NOVA PALMA	RS	RUA DUQUE DE CAXIAS, S/N – CENTRO	2000
NOVA PETROPOLIS	RS	RUA ALOYSIO ARTHUR MOMBACH, S/N	2000
NOVO HAMBURGO(*)	RS	AVENIDA PEDRO ADAMS FILHO, 2831 - BAIRRO OURO BRANCO	60
NOVO HAMBURGO(*)	RS	AVENIDA SETE DE SETEMBRO, 795	150
NOVO HAMBURGO(*)	RS	RUA ATILIO FORTE, 30 – BAIRRO BOA SAÚDE	2000
NOVO HAMBURGO(*)	RS	RUA BENJAMIN ALTMAYER, 1501 – ROSELÂNDIA	2000
NOVO HAMBURGO(*)	RS	RUA JOSÉ DO PATROCÍNIO, 485 – RIO BRANCO	2000
OSORIO	RS	PARQUE DE RODEIOS JORGE DARIVA, S/N	2000
PANAMBI	RS	LINHA RINCÃO FRENTE	2000
PASSO FUNDO(*)	RS	RUA DOM PEDRO II, 444 – PETRÓPOLIS	100
PASSO FUNDO(*)	RS	RUA INDEPENDÊNCIA, 446	20
PASSO FUNDO(*)	RS	RUA MANOEL KARPS, 100 – DISTRITO INDUSTRIAL INVERNADINHA	2000
PEDRO OSORIO	RS	RUA HERCULANO DE FREITAS, S/N	2000
PELOTAS(*)	RS	AVENIDA FERNANDO OSÓRIO, 2669	20
PELOTAS(*)	RS	PRAÇA 20 DE SETEMBRO, 254	100
PELOTAS(*)	RS	RUA FÉLIX DA CUNHA, 507 – CENTRO	2000
PELOTAS(*)	RS	RUA JORNALISTA SALVADOR HITTA PORRESM, 443 – FRAGATA	2000
PELOTAS(*)	RS	RUA TIRADENTES, 3172/1	20
PINHAL DA SERRA	RS	ESTRADA DAS ESMERALDAS, KM 12	2000
PORTO ALEGRE(*)	RS	AVENIDA APARÍCIO BORGES, 1022 – BAIRRO GLÓRIA	50
PORTO ALEGRE(*)	RS	AVENIDA BALTAZAR DE OLIVEIRA GARCIA, 200 - BAIRRO JARDIM ITU	70
PORTO ALEGRE(*)	RS	AVENIDA CORONEL APARICIO BORGES, 1022 - BAIRRO GLÓRIA	150
PORTO ALEGRE(*)	RS	AVENIDA CORONEL APARICIO BORGES, 693 - BAIRRO GLÓRIA	60
PORTO ALEGRE(*)	RS	AVENIDA DA CAVALHADA, 3893	20
PORTO ALEGRE(*)	RS	AVENIDA OTTO NIEMEYER, 2609	não consi- derado
PORTO ALEGRE(*)	RS	AVENIDA PLÍNIO BRASIL MILANO, 2130	20

## Continuação

Município	Estado	ENDEREÇO	Capacidade (unidade)
PORTO ALEGRE(*)	RS	AVENIDA PLÍNIO KROWEFF, 2050	2000
PORTO ALEGRE(*)	RS	AVENIDA TORQUATO SEVERO, 212	50
PORTO ALEGRE(*)	RS	RUA DONA MARGARIDA, 573 - BAIRRO NAVEGANTES	60
PORTO ALEGRE(*)	RS	RUA MARQUÊS DO ALEGRETE, 117	100
PORTO ALEGRE(*)	RS	RUA SÉRGIO JUNGBLUT DIETERICH, 1011 – PAVILHÃO 10	100
QUARAI	RS	AVENIDA DUQUE DE CAXIAS, 1789	2000
QUINZE DE NOVEMBRO	RS	RUA DOUTOR ETELVINA, S/N	2000
RIO GRANDE(*)	RS	AVENIDA BUARQUE DE MACEDO, 499	2000
RIO GRANDE(*)	RS	AVENIDA DUQUE DE CAXIAS, 627	20
RIO GRANDE(*)	RS	AVENIDA PRESIDENTE VARGAS, 790	100
ROSARIO DO SUL	RS	RUA AMARO SOLTO, 1663 – CENTRO	2000
SANANDUVA	RS	SEÇÃO SANTA LÚCIA	2000
SANTA CRUZ DO SUL(*)	RS	AVENIDA PAUL HARRIS – CENTRO	2000
SANTA CRUZ DO SUL(*)	RS	RUA CACHOEIRA, 772	100
SANTA MARIA(*)	RS	AVENIDA NOSSA SENHORA DAS DORES, 494	20
SANTA MARIA(*)	RS	RODOVIA BR 392, KM 01, 2367 – BAIRRO URLÂNDIA	150
SANTA MARIA(*)	RS	RODOVIA BR 392, KM 02, 3201	2000
SANTA MARIA(*)	RS	RUA EUCLIDES DA CUNHA, 1913	20
SANTA MARIA(*)	RS	RUA GOIÂNIA, 85	2000
SANTA MARIA(*)	RS	RUA TRAVESSA JARDIM, 135, RODOVIA RS 509 – TREVO DO CASTELINHO	2000
SANTA ROSA	RS	RUA BENVENUTO DE CONTI, S/N	2000
SANTA VITORIA DO PALMAR	RS	GALPÃO DENTRO DO ATERRO SANITÁRIO	2000
SANTANA DO LIVRAMENTO	RS	ESTAÇÃO DE TRANSBORDO DE RESÍDUOS SÓLIDOS URBANOS	2000
SANTIAGO	RS	RUA MANOEL RODRIGUES CAMPUS, 88 – DISTRITO INDUSTRIAL	2000
SANTO ANGELO	RS	PARQUE DE EXPOSIÇÕES – FENAMILHO	2000
SANTO ANTONIO DA PATRULHA	RS	RODOVIA RS 030, PARADA 205 – AGASA	2000
SANTO ANTONIO DAS MISSOES	RS	RUA PEDRO SANTA CATARINA, 6204	2000
SANTO AUGUSTO	RS	RODOVIA RS 155, KM 77, S/N – ESTÂNCIA DE RODEIOS NERCI LIBERATO DA CONCEIÇÃO	2000
SAO BORJA	RS	AVENIDA PRESIDENTE JOÃO GOULART, 1030 - RODOVIÁRIA	2000
SAO GABRIEL	RS	RUA GABRIEL MEYER CORREIA, 47	2000
SAO LEOPOLDO(*)	RS	AVENIDA GETÚLIO VARGAS, 973 – FIAO	2000
SAO LEOPOLDO(*)	RS	AVENIDA LEOPOLDO ALBINO SCHERER, 430	2000
SAO LEOPOLDO(*)	RS	RUA EMILIO DEXHEIMER, 689	20
SAO LOURENCO DO SUL	RS	AVENIDA PEDRO ULISSES DUARTE, S/N – DISTRITO INDUSTRIAL	2000
SAO LUIZ GONZAGA	RS	RUA VENÂNCIO AIRES, 2392 – COHAB	2000
SAO MARCOS	RS	RODOVIA BR 116, KM 113	2000
SAPIRANGA	RS	RUA PRESIDENTE KENNEDY, 3700	2000

## Continuação

Município	Estado	ENDEREÇO	Capacidade (unidade)
SAPUCAIA DO SUL(*)	RS	RUA JOÃO PEREIRA VARGAS, 2097	100
SAPUCAIA DO SUL(*)	RS	RUA LUIZ LOPES, 312 – PASSO SAPUCAIA	2000
SERAFINA CORREA	RS	ESCOLA MUNICIPAL AGRÍCOLA – LINHO BENTO GONÇALVES	2000
SERTAO	RS	AVENIDA JORGE ALFREDO STREIT, S/N – CENTRO	2000
SERTAO SANTANA	RS	LINHA DE EXPLORAÇÃO, S/N – DOBRADA	2000
SOLEDADE	RS	AVENIDA JULIO DE CASTILHO, 3816 – BAIRRO BOTUCATU	2000
TAPEJARA	RS	AVENIDA 07 DE SETEMBRO, 236 – CENTRO	não considerado
TAPEJARA	RS	AVENIDA 07 DE SETEMBRO, 3270	2000
TAPEJARA	RS	RUA DO COMÉRCIO, 636 - CENTRO	não considerado
TRAMANDAI	RS	AVENIDA PERIMENTAL – BAIRRO ZONA SUL	2000
TRES COROAS	RS	ESTRADA PARA MORRO CEROULA, LINHA 28, S/N	2000
TRES DE MAIO	RS	RUA CASEMIRO KORCHEWIZ, 245	2000
TURUCU	RS	RODOVIA BR 116, S/N	2000
URUGUAIANA(*)	RS	AVENIDA DOMINGOS DE ALMEIDA, 1501 – CENTRO	150
URUGUAIANA(*)	RS	RUA DOUTOR ADIR MASCIA, 556 – BAIRRO CABO LUIZ QUEVEDO	2000
VACARIA	RS	RUA JULIO CASTILHO, 1350 – ANTIGA ESTRADA PARA ANTÔNIO PRADO	2000
VERA CRUZ	RS	RUA JULIO WIND, S/N – CENTRO	2000
VIAMAO(*)	RS	AVENIDA SENADOR SALGADO FILHO, 7377 - JARDIM KRAHE	60
VIAMAO(*)	RS	RUA JOSÉ GARIBALDI, 3900 – PASSO DO VIGÁRIO	2000
VIAMAO(*)	RS	RUA LAMARTINE BABO, 1526	75
VIAMAO(*)	RS	RUA SENADOR SALGADO FILHO, 4186 – VIA NÁPOLIS	2000
VISTA ALEGRE	RS	RUA JOÃO XXIII – JUNTO AO BERÇÁRIO INDUSTRIAL	2000

## RONDÔNIA

Município	Estado	ENDEREÇO	Capacidade (unidade)
<b>CAPACIDADE TOTAL DO ESTADO</b>			<b>21.150</b>
ARIQUEMES(*)	RO	AVENIDA CAPITÃO SILVIO, S/N	2000
BURITIS	RO	AVENIDA MIRASSOL D'OESTE, 3204, ANEXO B, SETOR 01	2000
CACOAL	RO	RODOVIA BR 364, S/N	2000
JARU	RO	RUA SERGIPE, S/N, SETOR 02	2000
JI-PARANA(*)	RO	AVENIDA DOIS DE ABRIL, 1701 – URUPÁS	2000
JI-PARANA(*)	RO	AVENIDA TRANSCONTINENTAL, 4554 – JARDIM FLÓRIDA	75
JI-PARANA(*)	RO	RUA DO CRAVO, 2200	3000
PIMENTA BUENO	RO	RODOVIA BR 364, KM 507 – BELA VISTA	2000
PORTO VELHO(*)	RO	AVENIDA DAS NAÇÕES UNIDAS, 1608	75
PORTO VELHO(*)	RO	PRAÇA JOÃO NICOLLETTI, S/N – CENTRO	2000
ROLIM DE MOURA	RO	AVENIDA TOCATINS, 4706 – PÁTIO DA FUNASA	2000
VILHENA	RO	RUA ELISEU FIÚZA, 71 – SETOR INDUSTRIAL	2000



**RORAIMA**

Município	Estado	ENDEREÇO	Capacidade (unidade)
<b>CAPACIDADE TOTAL DO ESTADO</b>			<b>2.075</b>
BOA VISTA(*)	RR	AVENIDA VENEZUELA, 134 - MARCEJANA	75
BOA VISTA(*)	RR	AVENIDA BRASIL, 224 – BAIRRO PRICUMÃ	2000

**SANTA CATARINA**

Município	Estado	ENDEREÇO	Capacidade (unidade)
<b>CAPACIDADE TOTAL DO ESTADO</b>			<b>74.250</b>
ARARANGUA	SC	RUA ASCENDINO MORAIS DE SÁ, S/N – MATO ALTO	2000
ARARANGUA	SC	RUA SEVERINO JOSÉ DE SOUZA, 259 – CIDADE ALTA	2000
BALNEARIO CAMBORIU(*)	SC	AVENIDA DOS ESTADOS, 2227 - CENTRO	75
BALNEARIO CAMBORIU(*)	SC	AVENIDA FLORESTA NEGRA, S/N,RODOVIA 101, KM 127	2000
BARRA VELHA	SC	RUA ALFREDO BENTO DE BORBA, 253	não consi- derado
BLUMENAU(*)	SC	RUA FRANCISCO VAHLDIECK, 2852	400
BLUMENAU(*)	SC	RUA GENERAL OSÓRIO, 3102	400
BLUMENAU(*)	SC	RUA GUSTAVO HENCHEL, 240 – ITROUPAVA CENTRAL	2000
BLUMENAU(*)	SC	RUA POMERODE, 832 – SALTO NORTE	50
BRUSQUE(*)	SC	AVENIDA OTTO RENAUX, 401 – CENTRO	100
BRUSQUE(*)	SC	AVENIDA OTTO RENAUX, 588 – SÃO LUÍZ	2000
CAMBORIU	SC	RUA RIA PARDO – ATERRO SANITÁRIO – RIO PEQUENO	2000
CHAPECO(*)	SC	AVENIDA GENERAL OSÓRIO, 1087 D	50
CHAPECO(*)	SC	AVENIDA GETÚLIO DORNELES VARGAS, 3169 N – BAIRRO LÍDER	75
CHAPECO(*)	SC	AVENIDA GETÚLIO VARGAS, 3600 – BAIRRO LÍDER	50
CHAPECO(*)	SC	AVENIDA NEREU RAMOS, 2844 E	1000
CHAPECO(*)	SC	RUA ANSELMO SANTA CATARINA, 77 – BOM PASTOR	2000
CHAPECO(*)	SC	RUA BARÃO DO RIO BRANCO, S/N	não infor- mado
CHAPECO(*)	SC	RUA SÃO DOMINGOS, 540 D – BAIRRO LÍDER	300
CHAPECO(*)	SC	RUA VITÓRIO CELLA, 180 – CENTRO	1000
CRICIUMA(*)	SC	AVENIDA MUNICIPAL, 2021 – CIDADE ALTA	50
CRICIUMA(*)	SC	RUA HENRIQUE LAGE, 991 - CENTRO	75
CRICIUMA(*)	SC	RUA MIGUEL NÁPOLI, 1000 – DISTRITO INDUSTRIAL RIO MARIANA	2000
CURITIBANOS	SC	AVENIDA LIONS, S/N – ÁGUA SANTA	2000
DOUTOR PEDRINHO	SC	RUA SANTA CATARINA, 326	2000
FLORIANOPOLIS(*)	SC	RODOVIA ADEMAR GONZAGA, SC 404, KM 01, 72 – ITACORUBI	2000
FLORIANOPOLIS(*)	SC	RUA ANTÔNIO CARLOS FERREIRA 28 – AGRONÔMICA	50
FLORIANOPOLIS(*)	SC	RUA GERÔNIMO JOSÉ DIAS, 201	700
FLORIANOPOLIS(*)	SC	RUA LUIZ D'ACAMPORA - JARDIM ATLÂNTICO	50
GUARAMIRIM	SC	RODOVIA BR 280, KM 55 – BAIRRO AVAÍ – PAVILHÃO DE EVENTOS	2000
ITAJAI(*)	SC	AVENIDA VERADOR ABRAHÃO JOÃO FRANCISCO, 2300	50

## Continuação

Município	Estado	ENDEREÇO	Capacidade (unidade)
ITAJAI(*)	SC	PRAÇA FELIPE REISER, 607 - SÃO JOÃO	100
ITAJAI(*)	SC	RUA ARLINDO MAFRA, 156, SALA 01 – ITAIPAVA	2000
ITAJAI(*)	SC	RUA CARJELINO FRACELINO, 321 – SÃO VICENTE	2000
ITAJAI(*)	SC	RUA CÉSAR AUGUSTO DALÇÓQUIO, 4255, GALPÃO B	não considerado
ITAJAI(*)	SC	RUA ESTÉFANO JOSÉ VANOLI, 885	500
ITAJAI(*)	SC	RUA HELIO DOUAT DE MENEZES, 739	6000
ITAJAI(*)	SC	RUA ONILDO REIS, 150	5000
ITAJAI(*)	SC	RUA URUGUAI, 365 – CENTRO	50
ITAPEMA	SC	RUA 920, 155 – ALTO SÃO BENTO	2000
JARAGUA DO SUL(*)	SC	AVENIDA EXPEDICIONÁRIO ANTONIO C FERREIRA, 865	50
JARAGUA DO SUL(*)	SC	AVENIDA PREFEITO WALDEMAR GRUBAM 4655 – VIEIRA	2000
JARAGUA DO SUL(*)	SC	RUA FELICIANO BORTOLINI, 1235 - BARRA DO RIO CERRO	50
JARAGUA DO SUL(*)	SC	RUA JOÃO JANUÁRIO AYRODO, 233	100
JOACABA	SC	RUA ARMINDO HERBELE- REMOR	2000
JOINVILLE(*)	SC	AVENIDA JOÃO COLLIN, 1170	5000
JOINVILLE(*)	SC	RUA ANITA GARIBALDI, 1480 – BAIRRO ANITA GARIBALDI	50
JOINVILLE(*)	SC	RUA BERNARDO WELTER, 346 - COSTA E SILVA	600
JOINVILLE(*)	SC	RUA DONA FRANCISCA, 663 – CENTRO	50
JOINVILLE(*)	SC	RUA OLAVO BILAC, 637	50
JOINVILLE(*)	SC	RUA RIO DO BRAÇO, 130 – JARDIM SOFIA	2000
JOINVILLE(*)	SC	RUA OTTOKAR DOERFFERL, 680 – ATIRADORES	50
LAGES(*)	SC	AVENIDA DOM PEDRO II, 452 – BAIRRO CORAL	50
LAGES(*)	SC	AVENIDA DOM PEDRO II, 666 – BAIRRO CORAL	não considerado
LAGES(*)	SC	RUA GENERAL CÂNDIDO CADAS, 277 – GUARUJÁ	2000
LAGES(*)	SC	RUA MARECHAL TEODORO, 1204 – COPACABANA	100
NAVEGANTES	SC	RUA NEREU LIBERATO NUNES, 744 - CENTRO	50
NAVEGANTES	SC	RUA PREFEITO MANOEL EVALDO MÜLLER, 650	100
PALHOCA(*)	SC	RUA GERAL, 756 - FUNDOS PRAIA DE FORA PALHOÇA	2000
PALHOCA(*)	SC	RUA JOÃO BORN – BAIRRO PONTE DO IMARIUM	50
PORTO BELO	SC	RODOVIA SC 412, 926- BAIRRO PEREQUÊ	100
RIO DO SUL	SC	RUA ARISTILIANO RAMOS, 1005 – SANTANA	75
RIO DO SUL	SC	RUA DOM PEDRO II, 985 - BAIRRO CANOAS	50
SAO FRANCISCO DO SUL	SC	RUA GABRIEL MEYER CORREIA, 47	2000
SAO JOSE(*)	SC	RUA HERIBERTO, HULSEN, 47 – SERRANA	2000
SAO JOSE(*)	SC	RUA JOSUÉ DI BERNARDI, 18	50
SAO JOSE(*)	SC	RUA LEOBERTO LEAL, 936 – BARREIROS	50
SAO JOSE(*)	SC	RUA OSCARLINO ROMAM WEBBER, 101 – BARREIROS	2000
SAO JOSE(*)	SC	RUA PAULINHO PEDRO HERMES, 460	600

## Continuação

Município	Estado	ENDEREÇO	Capacidade (unidade)
SAO MIGUEL DO OESTE	SC	RUA MARCÍLIO DIAS, 1199 – CENTRO	2000
TUBARAO(*)	SC	RUA PROFESSORA EUGENIA DOS REIS PERITO, 169 – BAIRRO PASSAGEM	50
XANXERE	SC	PARQUE DE EXPOSIÇÕES ROVILHO BORTOLIZI, S/N – CONTORNO VIÁRIO	2000
XANXERE	SC	RUA IRINEU BORNHAUSEN, 169 – CENTRO	800

## SÃO PAULO

Município	Estado	ENDEREÇO	Capacidade (unidade)
<b>CAPACIDADE TOTAL DO ESTADO</b>			<b>728.962</b>
ADAMANTINA	SP	AVENIDA FRANCISCO BELUCCI, S/N - DISTRITO INDUSTRIAL	2000
AGUAI	SP	RUA MIGUEL BIAZZO, S/N	2000
AGUDOS	SP	BARRACÃO DENTRO DO ATERRO	2000
ALTINÓPOLIS	SP	PARQUE MUNICIPAL DE ALTINÓPOLIS, ESTRADA JOSÉ LEME WALTER – PERÍMETRO URBANO	2000
ALVARES MACHADO	SP	RUA INDIANA, S/N	2000
ALVARES MACHADO	SP	RUA OLAVO BILAC, S/N – CENTRO	2000
AMERICANA(*)	SP	ATERRO SANITÁRIO DE AMERICANA	2000
AMERICANA(*)	SP	RUA DAS SIRIEMAS, 550 – MATHIENSEM	2000
AMERICANA(*)	SP	RUA DE PEDRO II, 559 - CONSERVA	100
AMERICANA(*)	SP	RUA IGARATÁ, 273	50
AMÉRICO BRASILIENSE	SP	RUA JOÃO BARROS, S/N – CENTRO (PREFEITURA)	2000
AMPARO	SP	ACESSO RURAL ATRAVÉS DA RODOVIA SP 360	2000
ANDRADINA	SP	RUA ALEXANDRE SALOMÃO, S/N	2000
ANGATUBA	SP	RODOVIA JOÃO CIRÍACO RAMOS, S/N – CENTRO	2000
ARACATUBA(*)	SP	AVENIDA BRASÍLIA, 1250 – JARDIM BANDEIRANTE	100
ARACATUBA(*)	SP	AVENIDA DO FICO, 1676 – SANTANA	50
ARACATUBA(*)	SP	ESTRADA VICINAL, FUNDOS ÁGUA BRANCA – HIGIENÓPOLIS	2000
ARACATUBA(*)	SP	RUA BELEM, 22 – JARDIM PRADO	não considerado
ARACATUBA(*)	SP	RUA URUGUAI, 1490, SALA 01	6000
ARARAQUARA(*)	SP	AVENIDA PADRE FRANCISCO COLTURATO, 426	50
ARARAQUARA(*)	SP	ESTRADA AMÉRICO BRASILIENSE, 4900	2000
ARARAQUARA(*)	SP	RUA ATANÁZIO FERNANDES JUNIOR, 1310 – JARDIM DAS GAIVOTAS	2000
ARARAS(*)	SP	ATERRO SANITÁRIO DAS ARARAS – USINA DE RECICLAGEM E COMPOSTAGEM – ESTRADA MUNICIPAL	2000
ARARAS(*)	SP	AVENIDA DE RENATA, 5241 – JARDIM SÃO JORGE	100
AREALVA	SP	PRAÇA DÍDIMO MAULAZ DA SILVA, 798 – PREFEITURA	2000
ARUJA	SP	ESTRADA DOS FERNANDES, 1351 – MIRANTE DE ARUJÁ	2000
ASSIS(*)	SP	RUA SÃO PAULO, 1036 – CENTRO	2000
ATIBAIA(*)	SP	AVENIDA JERÔNIMO DE CAMARGO, S/N – CAETETUBA	2000
ATIBAIA(*)	SP	RUA PEDRO SERBINO, 293 – JARDIM ATIBAIA	50

## Continuação

Município	Estado	ENDEREÇO	Capacidade (unidade)
ATIBAIA(*)	SP	RUA YOLANDO MALOZZI, 218 – ALVINOPOLIS	100
AVANHANDAVA	SP	RUA MARECHAL DEODORO, 1051 – PÁTIO MUNICIPAL	2000
AVARE	SP	AVENIDA NOVIT, 555 - RODOVIA SP 245, TREVO ARANDU – À DIREITA venida Novit, 555 - (Rodovia SP 245 - Treo Arandu - Pegar a direita)	2000
BADY BASSITT	SP	RUA CARLOS GOMES, 680 – CENTRO	2000
BALSAMO	SP	RUA RIO DE JANEIRO, 695 – PREFEITURA	2000
BARIRI	SP	AVENIDA CLAUDIONOR BARBIERI, 1780 – CENTRO	2000
BARIRI	SP	AVENIDA TENENTE PELICIOTTI, 1695 – JARDIM ESPLANADA	2000
BARRA BONITA	SP	AVENIDA ARTHUR BALS, 768 – BAIRRO CORONEL JOSÉ V. DE FRANÇA	2000
BARRA BONITA	SP	PRAÇA NHONHÔ DE SALLES, 1130 – PREFEITURA	2000
BARRETOS(*)	SP	AVENIDA 03, 275 – CENTRO	2000
BARRETOS(*)	SP	AVENIDA ENGENHEIRO NEKER CARVALHO DE CAMARGO, 1651 – AMÉRICA	50
BARRETOS(*)	SP	RUA 50, N° 107 – JARDIM CALIFÓRNIA	100
BARRINHA	SP	RUA GENERAL OSÓRIO, 13 – VILA RECREIO	2000
BARUERI(*)	SP	AVENIDA TENENTE MARQUES, 5420	2000
BARUERI(*)	SP	RUA ALAMEDA ARAGUAIA, 621	2000
BARUERI(*)	SP	RUA ARARAS, 150 – JARDIM CALIFÓRNIA	100
BARUERI(*)	SP	RUA MONTE DAS GAMELEIRAS, 300 - JARDIM CALIFÓRNIA	100
BASTOS	SP	RUA PRESIDENTE VARGAS, 1040 – RECINTO PERMANENTE DE EXPOSIÇÕES	2000
BAURU(*)	SP	ATERRO SANITÁRIO DE BAURU, RODOVIA MARECHAL RODON, KM 353	2000
BAURU(*)	SP	RUA BENEDITO RIBEIRO DOS SANTOS, 650 – JARDIM CAROLINA	50
BAURU(*)	SP	RUA ENGENHEIRO XERXES RIBEIRO SANTOS, 1150	100
BEBEDOURO	SP	AVENIDA VARIANTE HAMLETO, STAMATO, 1820	2000
BERNARDINO DE CAMPOS	SP	RUA ALCIDES TOLEDO CASTANHO, 31 – NOVE DE OUTUBRO	2000
BERTIOGA	SP	RUA LUIS PEREIRA DE CAMPOS, 901	2000
BIRIGUI(*)	SP	PRAÇA JAMES MELLOR, S/N – PREFEITURA	2000
BIRIGUI(*)	SP	RUA MAESTRO ANTONIO PASSARELLI, 680	800
BIRIGUI(*)	SP	RUA SÃO PAULO, 838 – VILA XAVIER	50
BOA ESPERANCA DO SUL	SP	RUA DO TORQUETTI, S/N – JARDIM MARIA TANURI	2000
BOCAINA	SP	RUA 13 DE MAIO, 856 – CENTRO	2000
BOFETE	SP	ESTRADA DO TRONCO, S/N	2000
BOITUVA	SP	RUA ANTÔNIO GALVÃO PACHECO, 270	2000
BORBOREMA	SP	RUA DAS ARARAS, S/N – DISTRITO INDUSTRIAL (ARMAZÉM COMUNITÁRIO)	2000
BOTUCATU(*)	SP	AVENIDA MARECHAL FLORIANO PEIXOTO, 350	50
BOTUCATU(*)	SP	RODOVIA MARECHAL RONDON, SP 300, KM 249	2000
BRAGANCA PAULISTA(*)	SP	AVENIDA EXPEDICIONÁRIO JOSÉ FRANCO DE MACEDO, 148	2000
BRODOWSKI	SP	SÍTIO VILA LUZIA, S/N	2000
BROTAS	SP	ESTRADA MUNICIPAL, BR 040, KM 4,6 – ÁREA DE EXPANSÃO URBANA	2000
BROTAS	SP	RUA ALEXANDRE JOSÉ DA COSTA, 245 – SÃO JOÃO	2000
BROTAS	SP	RUA ANGELO ROBERTO LAZARI JUNIOR	2000

## Continuação

Município	Estado	ENDEREÇO	Capacidade (unidade)
BURITAMA	SP	AVENIDA FREI MARCELO MANILA, 700	2000
CACHOEIRA PAULISTA	SP	RUA CORONEL DOMICILIANO, 845 – CENTRO	2000
CAJOBI	SP	SÍTIO DOS MACADOS, KM 01	2000
CAJURU	SP	AVENIDA SÃO SEBASTIÃO, S/N	2000
CAMPINAS(*)	SP	AVENIDA PREFEITO FARIA LIMA, 630 – SÃO BERNARDO (DEPARTAMENTO DE LIMPEZA URBANA)	2000
CAPO BONITO	SP	RUA 14, S/N – JARDIM SANTA IZABEL	2000
CAPELA DO ALTO	SP	PRAÇA SÃO FRANCISCO, 26 – CENTRO	2000
CAPIVARI	SP	RUA DOS GERADORES, S/N – ESTAÇÃO	2000
CARAGUATATUBA(*)	SP	AVENIDA PRESIDENTE CAMPOS SALES, 1785 – PONTE SECA	2000
CARAGUATATUBA(*)	SP	AVENIDA ROQUE DAS COSTA BARRETO, 90, LOJA 02 – JARDINS	2000
CARAGUATATUBA(*)	SP	RUA LUÍZ DE PASSOR JÚNIOR, 50 – CENTRO	2000
CARAGUATATUBA(*)	SP	RUA VEREADOR ANTONIO CRUS AURORA, 387 - INDAIA	100
CARAPICUIBA(*)	SP	AVENIDA COMENDADOR SANTE CARRARO, 333 – CIDADE ARISTON	2000
CARAPICUIBA(*)	SP	AVENIDA FIORELLI PECCICACCO, 359 – SÃO PAULO	2000
CARAPICUIBA(*)	SP	AVENIDA INOCÊNCIO SERÁFICO, 4144	100
CARDOSO	SP	AVENIDA EDSON BORGES DE PAULO, S/N	2000
CASTILHO	SP	AVENIDA ESCOLA MUNICIPAL MARIA D'AUREA, S/N – PROJETO JUPIÁ	2000
CATANDUVA(*)	SP	AVENIDA JOSÉ NELSON MACHADO, 1809 -VILA SOUTO	100
CATANDUVA(*)	SP	RUA SÃO PAULO, 888 – VILA MOTA – CENTRO	2000
CDRAL	SP	RUA ANTÔNIO FERREIRA JULIO, S/N – JARDIM SÃO LUIS	2000
CERQUEIRA CESAR	SP	RECINTO ISODORO LUIS DA COSTA, S/N – ÁGUAS DO VIRADO	2000
COLINA	SP	AVENIDA JOSÉ FRANCISCO AZEVEDO, 440	2000
CONCHAL	SP	RUA MATO GROSSO, S/N – PARQUE INDUSTRIAL	2000
CONCHAS	SP	RUA SANTA RITA, 570 – VILA SANTA RITA	2000
CORDEIROPOLIS	SP	RUA MOACIR BRAULIO DE MELO, S/N – CENTRO	2000
COSMOPOLIS	SP	RUA MAX HERGET, S/N – SÃO JOÃO	2000
COSMORAMA	SP	AVENIDA ABRAÃO CHAIN HADDAD, 1147 – JARDIM PROGRESSO	2000
COSMORAMA	SP	BAIRRO DA ESTAÇÃO	2000
COTIA(*)	SP	AVENIDA JOÃO PAULO ABLAS, 45, LOJA 03 – GRANJA VIANA	50
COTIA(*)	SP	AVENIDA PROFESSOR JOAQUIM BARRETO, 1132 – ATALAIA	2000
COTIA(*)	SP	AVENIDA PROFESSOR MANOEL JOSÉ PEDROSO, 1347 – JARDIM NAMURA	2000
COTIA(*)	SP	RODOVIA RAPOSO TAVARES, 22140	2000
COTIA(*)	SP	RUA RECIFE, 19, SALA 08	2000
CRAVINHOS	SP	RUA ANTONIO AMOROSO, 32	2000
CUBATAO(*)	SP	RUA PAPA JOÃO PAULO, 71 – VILA ELIZABETH	2000
DESCALVADO	SP	AVENIDA PIO XII, S/N – SÃO SEBASTIÃO	2000
DIADEMA(*)	SP	RUA DOS CRISÂNTEMOS, 177 – VILA SÃO JOSÉ DOS PINHAIS	100
DIADEMA(*)	SP	RUA VERA CECÍLIA 61 – JARDIM RUYCE	2000
DOIS CORREGOS	SP	AVENIDA DOUTOR GODOFREDO SCHILINI, 1135	2000

Continuação

Município	Estado	ENDEREÇO	Capacidade (unidade)
DRACENA	SP	AVENIDA ALCIDES CHACON COUTO – RECINTO DA FADIPRA	2000
DUARTINA	SP	RUA SEM NOME – GALPÃO TRATAMENTO DE RESÍDUOS	2000
EMBU(*)	SP	ESTRADA DE ITAPECIRICA A CAMPO LIMPO, 2167 – JARDIM SANTO EDUARDO	2000
EMBU(*)	SP	RUA EULALIA, 08 – PARQUE INDUSTRIAL RAMOS FREITAS	75
EMBU(*)	SP	RUA MUNI STAIBERG, 260	2000
ESPIRITO SANTO DO PINHAL	SP	RODOVIA SP 346, KM 205 – MORRO AZUL	2000
FERNANDOPOLIS	SP	AVENIDA AUGUSTO CAVALIN, S/N – RECINTO DE EXPOSIÇÕES	2000
FERRAZ DE VASCONCELOS(*)	SP	AVENIDA JÂNIO QUADROS, 411/397 – PARQUE DOURADO	2000
FLORA RICA	SP	AVENIDA DOUTOR JOÃO VELOSO, 494	2000
FLORIDA PAULISTA	SP	ESTRADA MUNICIPAL 454 – ZONA RURAL	2000
FRANCA(*)	SP	AVENIDA ALBERTO POLICANO, 3200 – DISTRITO INDUSTRIAL	2000
FRANCA(*)	SP	AVENIDA DOUTOR ISMAEL ALONSO, 1341 – CENTRO	50
FRANCA(*)	SP	RUA GONÇALVES DIAS, 2152	100
FRANCISCO MORATO(*)	SP	RUA 21 DE MARÇO, 27	2000
FRANCISCO MORATO(*)	SP	RUA CLEONICE C. NEGRINI, 65 – VILA NATAL	100
FRANCO DA ROCHA(*)	SP	AVENIDA PACAEMBÚ, 383, GALPÃO 08 – SÍTIO BORDA DA MATA FRANCO DA ROCHA	2000
FRANCO DA ROCHA(*)	SP	RODOVIA PREFEITO LUIS SALOMÃO CHAMA, RODOVIASP 23, KM 465 – PARQUE INDUSTRIAL	75
FRANCO DA ROCHA(*)	SP	RUA ANTÔNIO CÂNDIDO DE ALMEIDA, 100 – FAZENDA BELÉM	2000
FRANCO DA ROCHA(*)	SP	RUA PROFESSOR CARVALHO PINTO, 157	2000
GARÇA	SP	ESTRADA GARÇA 438, S/N – ESTRADA DO AEROPORTO MUNICIPAL	2000
GUAIRA	SP	USINA DE RECICLAGEM – RODOVIA ASSIS CHATEAUBRIAND, K 08	2000
GUARACAI	SP	RUA RAUL FURQUIM, 612 – CENTRO	2000
GUARACI	SP	RUA BENJAMIN CONSTAT, 528 – CENTRO	2000
GUARARAPES	SP	PRAÇA DA BANDEIRA, S/N – JARDIM INDUSTRIAL	2000
GUARATINGUETA(*)	SP	PRAÇA CONSELHEIRO RODRIGUES ALVES, 27 – CENTRO	50
GUARATINGUETA(*)	SP	PRAÇA DOUTOR HOMERO OTTONI, 75 – CENTRO	2000
GUARATINGUETA(*)	SP	RUA VISCONTE DE GUARATINGUETA, 386	2000
GUAREI	SP	RUA PROFESSORA ANA CÂNDIDA ROLIM, S/N – SEDE DA PREFEITURA MUNICIPAL	2000
GUARIBA	SP	RODOVIA CUNHA BUENO, KM 09	2000
GUARIBA	SP	RODOVIA JOSÉ CORONA, KM 06	2000
GUARUJA(*)	SP	RUA AFONSO NUNES, 57 – JARDIM BOA ESPERANÇA	2000
GUARULHOS(*)	SP	AVENIDA DOUTOR TIMÓTEO PETEADOR, 942, CONJUNTO Q2 – VILA PROGRESSO	100
GUARULHOS(*)	SP	AVENIDA HUGO FUMAGALI, 245/251 - CIDADE INDUSTRIAL SATÉLITE DE SÃO PAULO	não consi- derado
GUARULHOS(*)	SP	AVENIDA PAPA JOÃO PAULO, 40/42	2000
GUARULHOS(*)	SP	RUA BAGDÁ, 193 JARDIM ARAPONGAS	2000
GUARULHOS(*)	SP	RUA CORUMBAIA,, 335 – TIBAGY	2000
GUARULHOS(*)	SP	RUA MARIA DA CONCEIÇÃO, 231 – PONTE GRANDE	2000

## Continuação

Município	Estado	ENDEREÇO	Capacidade (unidade)
GUARULHOS(*)	SP	RUA PANAMBI, 210 - CIDADE INDUSTRIAL SATÉLITE DE SÃO PAULO	não consi- derado
GUARULHOS(*)	SP	RUA SÃO TOMAS DE AQUINO, S/N	2000
HERCULÂNDIA	SP	ESTRADA VICINAL HERCULÂNDIA, KM 07 – VARPA – ZONA RURAL	2000
IARAS	SP	PRAÇA MONÇÃO, 453 – CENTRO	2000
IBATE	SP	RUA EDUARDO APRÉIA, S/N – DEPÓSITO DE MATERIAIS PREFEITURA MUNICIPAL	2000
IBIRA	SP	AVENIDA ABÍLIO LEONETTI, 1433	2000
IBIRA	SP	RUA MANOEL PATRÃO, S/N – VILA VENTURA	2000
IBITINGA	SP	AVENIDA ANCHIETA, 133	2000
IBIUNA	SP	AVENIDA LEILA DE BORTOLI PORTO	2000
IGARACU DO TIETE	SP	RODOVIA LAURO PERAZOLLI, KM 4,8 – VICINAL IGARAÇU DO TIÊTE	2000
IGARAPAVA	SP	AVENIDA PEREIRA REBOUÇAS, 1820	2000
ILHA SOLTEIRA	SP	RODOVIA PAVÃO DA ILHA, 2331	2000
INDAIATUBA(*)	SP	RODOVIA DAS COLINAS, S/N – BAIRRO DOS LEITES	2000
INDAIATUBA(*)	SP	RUA ANTÔNIO FARINELLO, 404	4000
INDAIATUBA(*)	SP	RUA TRÊS, 40	100
INUBIA PAULISTA	SP	RUA VEREADOR MIYASHITA TUIUTI, S/N	2000
IRAPURU	SP	AVENIDA NOVE DE JULHO, 885	2000
ITAI	SP	RODOVIA SP 255, KM 298, S/N – DISTRITO INDUSTRIAL	2000
ITAJOBI	SP	AVENIDA MARAPOARA, S/N	2000
ITANHAEM	SP	AVENIDA HARRY FORD, 1505	2000
ITAPECERICA DA SERRA(*)	SP	AVENIDA DOS ITAPECERICANOS, 512	2000
ITAPECERICA DA SERRA(*)	SP	ESTRADA SHINOHARA, 540 – RESSACA	50
ITAPECERICA DA SERRA(*)	SP	RODOVIA REGIS BITERCOURT, KM 285,6	100
ITAPECERICA DA SERRA(*)	SP	RODOVIA SALVADOR DE LEONE, 2320 – EMBU MIRIM	2000
ITAPETININGA(*)	SP	AVENIDA TENENTE URIAS BARROS, 292 – CENTRO	50
ITAPETININGA(*)	SP	RUA ORLANDO SCOTTO, 62 – ARLINDO LUZ	2000
ITAPEVA	SP	RUA GASTÃO VIDGAL, 480	2000
ITAPEVI(*)	SP	AVENIDA DIMARÃES ANTÔNIO SANDEI, 137 – VILA NOVA ITAPEVI	2000
ITAPEVI(*)	SP	RODOVIA ENGENHEIRO RENÉ BENEDITO SILVA, 600 – ESTRADA PARA SÃO ROQUE	2000
ITAPEVI(*)	SP	RUA JOSÉ MICHELOTTI, 75	50
ITAPIRA	SP	AVENIDA COMENDADOR VIRGOLINO DE OLIVEIRA, 115 – JARDIM IVETE	2000
ITAPOLIS	SP	AVENIDA SÉRGIO ABDUL NOUR, 1837	2000
ITAQUAQUECETUBA(*)	SP	ESTRADA SANTA IZABEL, 4510	2000
ITARARE	SP	RUA ALBINO KLOCKER, 818 – CRUZEIRO	2000
ITATIBA(*)	SP	AVENIDA SENADOR LACERDA FRANCO, 56	50
ITATINGA	SP	ESTRADA DO RIO BONITO – IBC	2000
ITU(*)	SP	AVENIDA CAETANO RUGGIERI, 5037	100
ITU(*)	SP	PRAÇA GASPAR RICARDO, 20 – CENTRO	2000
ITU(*)	SP	RODOVIA WALDOMIRO CORREA DE CAMARGO, 14 – CIDADE NOVA	2000

Continuação

Município	Estado	ENDEREÇO	Capacidade (unidade)
JABOTICABAL	SP	ATERO ESPLANADA DO LAGO, 160 – VILA SERRA	2000
JABOTICABAL	SP	ATERRO DA MATA GRANDE, 4091 – PRAZERES	2000
JACAREI(*)	SP	AVENIDA 09 DE JULHO, 44 – JARDIM PEREIRA DO AMPARO	50
JACAREI(*)	SP	RODOVIA PRESIDENTE DUTRA, KM 159,4, S/N – PARQUE MEIA LUA	2000
JACAREI(*)	SP	RUA BOM JESUS, 1990	2000
JALES	SP	RODOVIA EUCLIDES DA CUNHA, KM 578	2000
JALES	SP	RUA 05, 2266 – CENTRO (PREFEITURA)	2000
JANDIRA(*)	SP	RUA JOSÉ MILANES, 7 – JARDIM ALVORADA	100
JANDIRA(*)	SP	RUA MANOEL ALVES GARCIA, 130 – JARDIM SÃO LUIZ	2000
JANDIRA(*)	SP	RUA SEBASTIÃO RODRIGUES DA SILVA, 42 – JARDIM ALVORADA	2000
JARDINOPOLIS	SP	RUA CANDICO PEREIRA LIMA, 339	2000
JAU(*)	SP	RODOVIA COMANDANTE JOÃO RIBEIRO DE BARROS, KM 299	2000
JAU(*)	SP	RUA 07 DE SETEMBRO, 1140/1170 – BAIRRO VILA NOVA	50
JAU(*)	SP	RUA SETE DE SETEMBRO, 1140	100
JOSE BONIFACIO	SP	ESTRADA MUNICIPAL JOSÉ BONIFÁCIO, S/N -PONTE TORTA – KM 3,8	2000
JUNDIAI(*)	SP	AVENIDA JOSÉ BENASSI, 333 – DISTRITO INDUSTRIAL	2000
JUNDIAI(*)	SP	AVENIDA JUNDIAÍ, 1386 – BAIRRO ANHANGABAÚ	50
JUNQUEIROPOLIS	SP	AVENIDA JUNQUEIRA, 2050	2000
JUNQUEIROPOLIS	SP	RUA SÃO PAULO, 1373	2000
JUQUIA	SP	RODOVIA REGIS BITTENCOURT, 256, KM 420 – ONÇAS	2000
LARANJAL PAULISTA	SP	RUA SUAIDAN ABUD, 100	2000
LEME(*)	SP	RUA ÂNGELO FAGGION, 111 – JARDIM DO BOSQUE	2000
LEME(*)	SP	RUA RAFAEL DE BARROS, 572 – CENTRO	2000
LENCOIS PAULISTA	SP	RODOVIA JULIANO LORENZETTI, S/N – DISTRITO EMPRESARIAL	2000
LIMEIRA(*)	SP	AVENIDA MAJOR JOSÉ LEVY SOBRINHO, 2093 – JARDIM NEREIDE	50
LIMEIRA(*)	SP	AVENIDA PIRACICABA, 110 – CENTRO	2000
LIMEIRA(*)	SP	VIA PREFEITO JURANDYR PAIXÃO, KM 5,5, S/N	2000
LINS	SP	RODOVIA BR 153	2000
LORENA	SP	RUA RIO GRANDE DO NORTE, 515	2000
LOURDES	SP	RODOVIA SP 473, S/N – SENTIDO NOVA LUZITÂNIA	2000
LOUVEIRA	SP	RUA ANTÔNIO BISCUOLA – IPIRANGA	2000
LUCELIA	SP	FAZENDA SANTA MARIA, CHACARÁ 109 – IMÓVEL MONTE ALEGRE – ZONA RURAL	2000
MACATUBA	SP	RODOVIA OSNI MATHEUS, S/N	2000
MAIRIPORA	SP	AVENIDA DESIDÉRIO SERAFIM, 100	2000
MANDURI	SP	RUA GOIÁS, 218 – CENTRO	2000
MARIAPOLIS	SP	RUA NELSON JOAQUIM CENTEIO, 370 – JARDIM DONA CAROLINA	2000
MARILIA(*)	SP	AVENIDA DAS INDUSTRIAS, 430	2000
MARILIA(*)	SP	AVENIDA JÓQUEI CLUBE, 310	100
MARILIA(*)	SP	AVENIDA JÓQUEI CLUBE, 600	50
MARILIA(*)	SP	RUA CAMPOS SALES, 1047 – CENTRO	2000



## Continuação

Município	Estado	ENDEREÇO	Capacidade (unidade)
MATAO	SP	VILA LUIZ GONZAGA DA SILVA LEITE, S/N – PEDREIRA MUNICIPAL	2000
MAUA(*)	SP	AVENIDA BARÃO DE MAUÁ, 2511 – JARDIM BOGUS	2000
MAUA(*)	SP	AVENIDA DONA BENEDITA FRANCA DA VEIGA, 279 – BAIRRO VILA LISBOA	50
MINEIROS DO TIETE	SP	RUA EMÍLIO LIZIEIRO, 120	2000
MIRANDOPOLIS	SP	RUA 24 DE MAIO JUNHO, 993	2000
MIRANTE DO PARANAPANEMA	SP	AVENIDA LUIZ PINHEIRO, S/N – ÁGUA DO MASTRO	2000
MIRASSOL	SP	RODOVIA EUCLIDES DA CUNHA, KM 456 – ZONA RURAL	2000
MIRASSOL	SP	RUA CAPITÃO ANTÔNIO FIDÉLIS, 23	2000
MIRASSOLANDIA	SP	RUA FRANCISCO BROSIER, S/N	2000
MOCOCA	SP	PRAÇA MARECHAL DEODORO, 44 – CENTRO	2000
MOGI DAS CRUZES(*)	SP	AVENIDA FRANCISCO RIBEIRO NOGUEIRA, 3165 – BAIRRO MOGI MODERO	2000
MOGI DAS CRUZES(*)	SP	RUA ENGENHEIRO EUGÊNIO MOTTA, 14 – CENTRO	50
MOGI GUACU(*)	SP	AVENIDA NOVE DE ABRIL, 812 – CENTRO	2000
MOGI GUACU(*)	SP	RUA NAGIB MATTE, 1721 – JARDIM CALIFÓRNIA	2000
MOGI GUACU(*)	SP	RUA SÃO JOSÉ, 208 – VILA JÚLIA	50
MOJI MIRIM	SP	RODOVIA GOVERNADOR ADEMAR PEREIRA DE BARROS, KM 157,7, S/N – JARDIM BELA VISTA	2000
MOJI MIRIM	SP	RODOVIA SP 340, KM 157,8, S/N - ZONA RURAL	não consi- derado
MOJI MIRIM	SP	RUA ARIIVALDO S. FRANCO, S/N	2000
MOJI MIRIM	SP	RUA JOÃO FINAZZI, 112- VILA SÃO JOÃO	2000
MONTE ALTO	SP	RODOVIA SP 305, S/N	2000
MONTE APRAZIVEL	SP	AVENIDA NATALINO, MINUCCI, 232 – DISTRITO INDUSTRIAL	2000
MONTE APRAZIVEL	SP	RUA RIA DE JANEIRO, S/N – VILA APARECIDA	2000
MONTE AZUL PAULISTA	SP	ESTÂNCIA LAGOINHA	2000
MONTE CASTELO	SP	PRONAF – VIA DE ACESSO PRINCIPAL, KM 2,5	2000
MONTE MOR	SP	RUA SIQUEIRA DE CAMPOS, 989	2000
MONTE MOR	SP	RUA VITÓRIO GIATTI – JARDIM PLANALTO	2000
NHANDEARA	SP	RUA GABRIELA FONTES GONÇALVES, 382	2000
NOVA EUROPA	SP	RUA MAURO ALVES CINTRÃO, JARDIM SÃO PAULO	2000
NOVA GRANADA	SP	PRAÇA SÃO BENEDITO, 417 – CENTRO (PÁTIO DA PREFEITURA)	2000
NOVA INDEPENDENCIA	SP	RUA SANTA MARIA, S/N – CENTRO	2000
NOVA LUZITANIA	SP	RODOVIA SP 473	2000
NOVA ODESSA	SP	RODOVIA ANHANGUERA, KM 116, S/N	2000
NOVA ODESSA	SP	RUA JOSÉ FRANCISCO DA SILVA, 50 – PARQUE INDUSTRIAL FRITZ BERZIN	2000
NOVO HORIZONTE	SP	AVENIDA JOSUÉ QUIRINO DE MORAES, 921	2000
OLIMPIA	SP	AVENIDA JOÃO RIMOLI NETO, 634 – JARDIM MENINA MOÇA II	2000
ORLANDIA	SP	AVENIDA ESTRELA, 87	2000
OSASCO(*)	SP	AVENIDA VISCONDE NOVA GRANADA, 110	100

## Continuação

Município	Estado	ENDEREÇO	Capacidade (unidade)
OSASCO(*)	SP	RUA CACIQUE TIBIRIÇÁ, 02	não consi- derado
OSASCO(*)	SP	RUA SEBASTIÃO DE MELO DIAS, 251	2000
OSVALDO CRUZ	SP	RUA JAPÃO, 1784	2000
OURINHOS(*)	SP	AVENIDA ALTINO ARANTES, 369 – SAE	2000
OURINHOS(*)	SP	RUA DOS EXPEDICIONÁRIOS, 850	100
OURINHOS(*)	SP	RUA HENRIQUE PONTARA, 71 – JARDIM SANTA FÉ	50
OUROESTE	SP	RUA AUGUSTO BASTOS, S/N	2000
PACAEMBU	SP	RUA DOUTOR ALVARES RUBIÃO, 215 – PENHA	2000
PALMEIRA D'OESTE	SP	CÓRREGO DO JARAGUÁ, S/N – GALPÃO 02	2000
PALMITAL	SP	RUA JOAQUIM AMÂNCIO FERREIRA, 406	2000
PANORAMA	SP	ESTRADA ITAMBI, S/N – AO LADO DO FRIGORÍFICO	2000
PARAGUACU PAULISTA	SP	AVENIDA SIQUEIRA CAMPOS, 1430	2000
PARAISO	SP	AO LANGO DA ESTRADA VICINAL FARID FELÍCIO CASSEB – MONTE AZUL PAULISTA, KM 01	2000
PARAPUA	SP	RUA PRAÁ, S/N – BARRAÇÃO DA ASSOCIAÇÃO DOS PRODUTORES RURAIS	2000
PAULÍNIA(*)	SP	AVENIDA DOS ESTADOS, 1000 – VELA BRESSANI	2000
PEDERNEIRAS	SP	AVENIDA ANTÔNIO FRANCESQUINI, LOTE 235 – PARQUE PEDERNEIRAS	2000
PENAPOLIS	SP	ESTRADA MUNICIPAL ELPÍDIO AURÉLIO FERREIRA, 4060 – FAZENDA LAJEADO	2000
PEREIRA BARRETO	SP	AVENIDA HUMERTO LIEDTKE, S/N – GALPÃO RECINTO E EXPOSIÇÕES HEITOR BERETA	2000
PERUIBE	SP	RUA NILO SOARES FERREIRA, 50	2000
PIACATU	SP	ESTRADA MUNICIPAL PCT, 342	2000
PIEDADE	SP	RODOVIA ANTONIO LEITE DE OLIVEIRA, 514	100
PINDAMONHANGABA(*)	SP	RUA JOSÉ LOURIVAL MACHADO MONTEIRO, 71 – CHÁCARA REUNIDAS	2000
PIRACICABA(*)	SP	RUA DONA REGINA, 507 – PAULICÉIA	2000
PIRACICABA(*)	SP	RUA EMÍLIO CARLOS, 100 – BAIRRO SANTA TEREZINHA	50
PIRAJU	SP	AVENIDA VEREADOR EDUARDO CASSANHO, 47 – ESTÂNCIA TURÍSTICA DE PIRAJU	2000
PIRANGI	SP	ESTRADA MUNICIPAL PIRANGI/BEBEDOURO, KM 2,5	2000
PIRASSUNUNGA	SP	RUA JOAQUIM PROCÓPIO DE ARAÚJO, 1662 – PREFEITURA	2000
PIRASSUNUNGA	SP	SÍTIO SANTA RITA – ESTRADA MUNICIPAL DA CANTAREIRA	2000
PITANGUEIRAS	SP	RUA SANTA CATARINA, 247 – CENTRO (PREFEITURA)	2000
POA(*)	SP	AVENIDA LUCAS NOGUEIRA GARCEZ, 528 – JARDIM ESTELA	2000
POA(*)	SP	RUA MARTINS, 193 - VILA JAU	100
POMPEIA	SP	AVENIDA FUNDAÇÃO SHUNJI NISHIMURA, 186	1000
PONTALINDA	SP	RUA JOSÉ CARDOSO PEREIRA, 1448 – CENTRO	2000
PORTO FELIZ	SP	ESTRADA VELHA PORTO FELIZ À SOROCABA, S/N	2000
PRAIA GRANDE(*)	SP	AVENIDA CORRETORES DE IMÓVEIS, 9477 – JARDIM SAMAMBAIA	2000
PRAIA GRANDE(*)	SP	AVENIDA JORGE HAGGE, ESQUINA COM A RUA JOSÉ ALVES MACIEL S/N	2000
PRAIA GRANDE(*)	SP	AVENIDA PRESIDENTE KENNEDY, S/N – CAIÇARA	2000
PRAIA GRANDE(*)	SP	RUA GUIMARÃES ROSA, 597 – VILA ASSUNÇÃO	2000

## Continuação

Município	Estado	ENDEREÇO	Capacidade (unidade)
PRATANIA	SP	RUA JOÃO MELIÃO, RODOVIA SP 255, KM 219 – ATERRO SANITÁRIO	2000
PRATANIA	SP	RUA JOÃO VIEIRA DA MAIA, 398 – CENTRO	2000
PRESIDENTE BERNARDES	SP	AVENIDA TOGI KARASSAWA, S/N	2000
PRESIDENTE EPITACIO	SP	RUA SÃO PAULO, 545 - COMPLEXO ADMINISTRATIVO MUNICIPAL	2000
PRESIDENTE PRUDENTE(*)	SP	AVENIDA BRASIL, 1889 – VILA SÃO JORGE	100
PRESIDENTE PRUDENTE(*)	SP	AVENIDA JOAQUIM CONSTANTINO, 1833 – PARQUE HIGIENÓPOLIS	150
PRESIDENTE PRUDENTE(*)	SP	AVENIDA QUATROZE DE SETEMBRO, 54 – VILA INDUSTRIAL	50
PRESIDENTE PRUDENTE(*)	SP	RUA CINCO, S/N, QUARTA T N1, A15 – DISTRITO INDUSTRIAL	2000
PRESIDENTE VENCESLAU	SP	AVENIDA CARLOS PLATZEK, S/N – CENTRO DE EXPOSIÇÕES	2000
PROMISSAO	SP	AVENIDA PEDRO TOLEDO, 386 – PREFEITURA	2000
REGENTE FEIJO	SP	RUA JOSÉ GOMES, 558 – PÁTIO	2000
RIBEIRAO DOS INDIOS	SP	ESTRADA MUNICIPAL, 226 – SAS	2000
RIBEIRAO PIRES(*)	SP	RODOVIA INDIO TIRIRICA, 6000, KM 51	100
RIBEIRAO PIRES(*)	SP	RUA CORONEL OLIVEIRA LIMA, 3755 – PARQUE ALIANÇA	2000
RIBEIRAO PRETO(*)	SP	AVENIDA CORONEL QUITO JUNQUEIRA, 445 – CAMPOS ELISEOS	100
RIBEIRAO PRETO(*)	SP	AVENIDA PRESIDENTE VARGAS, 2183 – JARDIM AMÉRICA	50
RIBEIRAO PRETO(*)	SP	RODOVIA ANHANGUERA, KM 320 – SENTIDO SÃO PAULO	5000
RIBEIRAO PRETO(*)	SP	RUA CAMPINAS, 1648 – VILA ELISA	2000
RIBEIRAO PRETO(*)	SP	RUA DOUTOR HUGO FORTES, 1240	500
RINOPOLIS	SP	ESTRADA MUNICIPAL RINÓPOLIS BARREIRINHO, KM 2,5 – CASCATINHA	2000
RIO CLARO(*)	SP	RUA ALFA, 347 – DISTRITO INDUSTRIAL	2000
RIO CLARO(*)	SP	RUA QUATORZE, 2735 – JARDIM BELA VISTA	50
RIO CLARO(*)	SP	RUA QUATORZE, 1720 – SANTA CRUZ	75
ROSANA	SP	RUA NARCISO FECCHIO, S/N – DISTRITO INDUSTRIAL	2000
SAGRES	SP	GRANJA 3H – NÚCLEO COLONIAL NEGRINHA – ANTIGA USINA DE RECICLAGEM	2000
SALES OLIVEIRA	SP	AVENIDA MARGINAL WAGNER GODDY, S/N	2000
SALES OLIVEIRA	SP	PRAÇA NORMA FERRIANI BARRADAS, S/N – ESTÂNCIA DAS PALMEIRAS	2000
SALTO(*)	SP	RUA ESCÓCIO, 775 – JARDIM ELIZABETH	50
SALTO(*)	SP	RUA NOVE DE JULHO, 966 – VILA NOVA	2000
SANTA ADELIA	SP	ESTRADA MUNICIPAL SANTA ADÉLIA, RODOVIA WASHINGTON LUIZ	2000
SANTA BARBARA D'OESTE(*)	SP	AVENIDA ANHANGUERA, 310 – JARDIM CONCEIÇÃO	50
SANTA BARBARA D'OESTE(*)	SP	ESTRADAS DOS ITALIANOS, 1800 – ATERRO SANITÁRIO	2000
SANTA CLARA D'OESTE	SP	AVENIDA GIOCCONDO GIOVANI GAZOTTO, 333 – CENTRO	2000
SANTA CRUZ DO RIO PARDO	SP	AVENIDA CORONEL CLEMENTINO GONÇALVES, 1040	2000
SANTA FE DO SUL	SP	ESTRADA MUNICIPAL SFS, 340 – RECINTO DE EXPOSIÇÕES DOUTOR RODOLFO ABDO	2000
SANTA GERTRUDES	SP	RODOVIA CONSANTINO PERUCHI, RODOVIA SP 316, KM 172 – BARRAÇÃO DO ALMEIDA, S/N	2000

Continuação

Município	Estado	ENDEREÇO	Capacidade (unidade)
SANTA GERTRUDES	SP	RODOVIA WASHINGTON LUIS, KM 165 – ESTACIONAMENTO DE CAMINHÕES	2000
SANTA ISABEL	SP	AVENIDA AVELINO RODRIGUES DE CAMARGO, S/N – JARDIM MONTE SERRAT	2000
SANTA LUCIA	SP	RUA CORONEL LUIZ PINTO, 32	2000
SANTA MERCEDES	SP	RUA PRINCESA ISABEL, S/N	2000
SANTA RITA DO PASSA QUATRO	SP	RUA CARLOS ZORZI, 616 – JARDIM	2000
SANTANA DE PARNAIBA(*)	SP	AVENIDA TENENTE MARQUES, 5420 – JARDIM DO LUAR	2000
SANTO ANASTACIO	SP	RUA MANOEL RAMIRES REINA, S/N – PRAÇA ESMAR DE PERI	2000
SANTO ANDRE(*)	SP	RUA BILBÃO, 41 – BAIRRO UTINGA	50
SANTO ANDRE(*)	SP	RUA FERNANDO COSTA, S/N – PARQUE GERASSI – ATERRO SANITÁRIO MUNICIPAL terro Sanitário Municipal de Santo An	2000
SANTO ANTONIO DA ALEGRIA	SP	RODOVIA ARTHUR MARTINS DE OLIVEIRA DENTRO DO EXPOASA	2000
SANTOS(*)	SP	RUA ALMEIDA DE MARAIS, 168	2000
SANTOS(*)	SP	RUA AMADOR BUENO, 26 CONJUNTO 103 – CENTRO	50
SANTOS(*)	SP	RUA AMADOR BUENOS, 26 – CENTRO	100
SANTOS(*)	SP	RUA BORIS KAUFMAM, 261 – CHICO DE PAULA	2000
SAO BENTO DO SAPUCAI	SP	RUA JOAQUIM MANSO, S/N – CENTRO	2000
SAO BERNARDO DO CAMPO(*)	SP	AVENIDA DO TABOÃO, 4106	20
SAO BERNARDO DO CAMPO(*)	SP	AVENIDA WINSTON CHURCHILL, 1411	100
SAO BERNARDO DO CAMPO(*)	SP	RUA FRANK PERKINS, 880 – ALVARENGA	2000
SAO CAETANO DO SUL(*)	SP	AVENIDA GOIÁS, 3187	2000
SAO CAETANO DO SUL(*)	SP	AVENIDA GUIDO ALIBERTI, 2551 – SÃO JOSÉ	2000
SAO CAETANO DO SUL(*)	SP	RUA HELOISA PAMPLONA, 32 A	6000
SAO CAETANO DO SUL(*)	SP	RUA OSVALDO CRUZ, 156	6000
SAO CAETANO DO SUL(*)	SP	RUA RIO DE JANEIRO, 1193 – OSVALDO CRUZ	50
SAO CARLOS(*)	SP	AVENIDA GETÚLIO VARGAS, 13 75 – VILA LUTFALLA	50
SAO CARLOS(*)	SP	RUA JOÃO BREGANHOLO, 95 – PARQUE DELTA	2000
SAO CARLOS(*)	SP	RUA MARCIO ADILSON ERLO	2000
SAO JOAO DA BOA VISTA	SP	AVENIDA IRMÃOS VILELA, 115 – DISTRITO INDUSTRIAL	2000
SAO JOAQUIM DA BARRA	SP	RUA SÃO PAULO, 2646 – ANTIGO PRÉDIO DO CEAGESP	2000
SAO JOSE DO RIO PRETO(*)	SP	AVENIDA CENOBELINO DE BARROS SERRA, 1430 – SMAURB	2000
SAO JOSE DO RIO PRETO(*)	SP	AVENIDA DOUTOR ALBERTO ANDALÓ, 3030	2000
SAO JOSE DO RIO PRETO(*)	SP	AVENIDA ELIAS TARRAF, 2468 – JARDIM ALTO ALEGRE	50
SAO JOSE DO RIO PRETO(*)	SP	AVENIDA NOSSA SENHORA DA PAZ, 2168 – JARDIM ALTO ALEGRE	100
SAO JOSE DO RIO PRETO(*)	SP	RUA GENERAL GLENERIO 4035 – REDENTORA	100
SAO JOSE DOS CAMPOS(*)	SP	ESTRADA DO TORRÃO DE OURO, S/N	2000
SAO MANUEL	SP	RUA LUIZA LUDIVICA LEVAI, 230 – CHÁCARA ALIANÇA	2000

## Continuação

Município	Estado	ENDEREÇO	Capacidade (unidade)
SAO MIGUEL ARCANJO	SP	ESTRADA MUNICIPAL SMA, 090 – PERTO DA FAZENDA SÃO MIGUEL	2000
SAO PAULO(*)	SP	AVENIDA ATLÂNTICA, 2187 – JARDIM DOS LAGOS	1000
SAO PAULO(*)	SP	AVENIDA ANTONIO CESAR NETO, 20 – ESQUINA COM A RUA MARIA AMÁLIA LOPES DE AZEVEDO	2000
SAO PAULO(*)	SP	AVENIDA DIOGENES RIBEIRO DE LIMA, 31111	20
SAO PAULO(*)	SP	AVENIDA DOUTOR ALVARES RUBIÃO, 215 – PENHA	2000
SAO PAULO(*)	SP	AVENIDA ENGENHEIRO CAETANO ALVARES, 1419 – BAIRRO LIMÃO	50
SAO PAULO(*)	SP	AVENIDA ITABERABA, 3529	20
SAO PAULO(*)	SP	AVENIDA LUIS STAMATIS, 300 – JAÇANÃ (SUBPREFEITURA)	2000
SAO PAULO(*)	SP	AVENIDA PROFESSOR MAINARD ARAÚJO, 330 – SANTO AMARO	2000
SAO PAULO(*)	SP	AVENIDA RAGUEB CHOHI, 1400 – SÃO MATEUS	2000
SAO PAULO(*)	SP	AVENIDA SANTA MARIANA, 2187 – FREGUESIA DO Ó (SUBPREFEITURA)	2000
SAO PAULO(*)	SP	AVENIDA VILA EMA, 2958, SALA 02 - VILA EMA	não considerado
SAO PAULO(*)	SP	PRAÇA LUIZ PIZZOTTI, 14 – VILA GUILHERME	2000
SAO PAULO(*)	SP	RUA AMÉLIA BARSOTTI SIMI, 202	2000
SAO PAULO(*)	SP	RUA BLECAUTE, 07 – ITAQUERA	2000
SAO PAULO(*)	SP	RUA CAPITÃO JOSÉ INÁCIO DO ROSÁRIO, 22	2000
SAO PAULO(*)	SP	RUA HAROLDO PARANHOS, 400 – PARQUE JABAQUARA	12
SAO PAULO(*)	SP	RUA INÁCIO CERVANTES 893/899, LOJA 01/02	100
SAO PAULO(*)	SP	RUA JACAUNA, 325	20
SAO PAULO(*)	SP	RUA JAGUAJIRA, 69	20
SAO PAULO(*)	SP	RUA MIGUEL YUNES, 823	não informado
SAO PAULO(*)	SP	RUA NOSSA SENHORA DO BOM CONSELHO, 59	2000
SAO PAULO(*)	SP	RUA PADRE BENEDITO CAMARGO, 122 – PENHA FRANCA	50
SAO PAULO(*)	SP	RUA PIRES DO RIO, 1349 – SÃO MIGUEL PAULISTA	2000
SAO PAULO(*)	SP	RUA PROJETADA, 147 – CURTUME	2000
SAO PAULO(*)	SP	RUA TELMO COELHO FILHO, 210 – ALT. KM 15,5 DA RODOVIA RAPOSO TAVARES	2000
SAO PAULO(*)	SP	VIADUTO BRESSER – SUBPREFEITURA DA MÓOCA	2000
SAO PEDRO	SP	AVENIDA PASCOAL ANTONELLI, S/N	2000
SAO PEDRO	SP	RUA SÃO PEDRO, 251	2000
SAO ROQUE	SP	RUA SÃO PAULO, 966 – TABOÃO	2000
SAO VICENTE(*)	SP	AVENIDA SAMBAITUBA, 116	2000
SERTAOZINHO(*)	SP	AVENIDA AFONSO TRIGO, 1160 – JARDIM RECREIO	50
SERTAOZINHO(*)	SP	AVENIDA ANTÔNIO PASCOLA, 309 - CENTRO	100
SERTAOZINHO(*)	SP	AVENIDA JOSÉ FERREIRA DOS REIS, 890 – SHANGRI-LÁ	2000
SEVERINIA	SP	ATERRO SANITÁRIO, KM 187 – ZONA RURAL	2000
SOCORRO	SP	ESTRADA FARMACÊUTICO OSVALDO PAIVA DE CUBAS, S/N	2000
SOROCABA(*)	SP	AVENIDA DOUTOR ARMANDO PENNUNZIO, 274 – JARDIM VERA	50

Continuação

Município	Estado	ENDEREÇO	Capacidade (unidade)
SOROCABA(*)	SP	AVENIDA MONSENHOR MAURO VALLINI, 719	6000
SOROCABA(*)	SP	AVENIDA PARANÁ, 2128 – CAJURU DO SUL	2000
SOROCABA(*)	SP	RUA DOUTOR JOSÉ JOAQUIM BATISTA, 163 – JARDIM SIMAS	50
SOROCABA(*)	SP	RUA LUXEMBURGO, 73 – JARDIM EUROPA	50
SUMARE(*)	SP	AVENIDA JÚLIA VASCONCELOS BUFFAROTI, S/N – REGIONAL 01 DA PREFEITURA	2000
SUMARE(*)	SP	AVENIDA REBOUÇAS, 1630 – JARDIM ALVORADA	75
SUMARE(*)	SP	AVENIDA REBOUÇAS, 4152 – PARQUE EMÍLIA	2000
SUMARE(*)	SP	RUA MARCELO PEDRONI, 401 – VILA MIRANDA	50
SUZANO(*)	SP	AVENIDA KATISUTOSHI NAITO, 1370 – CIDADE BOA VISTA	2000
SUZANO(*)	SP	AVENIDA MERCEDES GARCIA, 05 – VILA MARIA	100
SUZANO(*)	SP	RUA PRUDENTE DE MORAES, 1590 – VILA AMORIM	50
TABATINGA	SP	RODOVIA TBG 010	2000
TABOAO DA SERRA(*)	SP	RUA ACÁCIO FERREIRA, 980	2000
TABOAO DA SERRA(*)	SP	RUA ANÍBAL DE JESUS, 108 – JARDIM SÃO MIGUEL	2000
TANABI	SP	AVENIDA GILDO SAVATIN, S/N	2000
TANABI	SP	RUA FRANCISCO ANTONIO MAXIMINIANO, S/N	2000
TAPIRATIBA	SP	AVENIDA DO AÇO, S/N – ANTIGA AVENIDA B, QUADRA 01, LOTE 08 – DISTRITO INDUSTRIAL	2000
TAQUARITINGA	SP	RUA JACINTO DE SOUZA, S/N	2000
TAQUARITINGA	SP	RUA PASCOAL GIGLIO, S/N – NOVA PRUDENTE	2000
TAQUARITUBA	SP	RUA PIRAJU, 32 – INDÚSTRIA SUBURBIO	2000
TATUI(*)	SP	RODOVIA SP 127, KM 114 – ANTIGA FÁBRICA DA FERSOL	2000
TATUI(*)	SP	RUA ONZE DE AGOSTO, 2977	100
TAUBATE(*)	SP	RUA ARMANDO MOURA, 234 – PARQUE TRÊS MARIAS	2000
TAUBATE(*)	SP	RUA CORONEL JOSÉ BENEDITO MARCONDES	100
TEODORO SAMPAIO	SP	SPV - 31 KM 02 – SÍTIO NOSSA SENHORA APARECIDA	2000
TERRA ROXA	SP	AVENIDA CORONEL WALTER, 06	2000
TIETE	SP	RUA FRANCISCO TOLEDO, 1433 – CAIXA D'ÁGUA	2000
TORRINHA	SP	RODOVIA SP 304, MAURI BARROSO DE SOUZA, KM 04, S/N	2000
TRES FRONTEIRAS	SP	RUA FRANCISCO BARRETO, S/N	2000
TUPA	SP	ESTRADA ROMÃO LOPES TORRES, KM 2,7 – ESTÂNCIA DE LUCAS	2000
TUPA	SP	RUA AIMORÉS, S/N	2000
TUPI PAULISTA	SP	RUA TIRADENTES, 628	2000
UNIAO PAULISTA	SP	RUA SÃO PEDRO, 570	2000
URANIA	SP	AVENIDA BRASIL, 390	2000
URANIA	SP	RODOVIA TRANSCHICO, KM 01, S/N	2000
URUPES	SP	AVENIDA HUBERT DE CASTILHO, S/N – PARQUE INDUSTRIAL	2000
VALINHOS(*)	SP	AVENIDA DOS ESTADOS, 37	100
VALINHOS(*)	SP	ESTRADA MARGINAL ANHANGUERA, 8301	2000
VALPARAISO	SP	ESTRADA VPS 012, KM 3,5 – ZONA RUAL	2000

## Continuação

Município	Estado	ENDEREÇO	Capacidade (unidade)
VARGEM GRANDE PAULISTA	SP	RUA AVELINO SOARES RODRIGUES, 539 – BAIRRO PORTÃO VERMELHO	2000
VARZEA PAULISTA(*)	SP	RUA JOSÉ RABELLO PORTELA, 2485 - VI Popular/ V. Paulista	2000
VINHEDO	SP	RUA MIGUEL BRUNELI, 40 – VILA CASCAIS	2000
VIRADOURO	SP	RODOVIA ADÃO TEIXEIRA, 885	2000
VOTORANTIM(*)	SP	AVENIDA IRENO DA SILVA VENÂNCIO, 199	50
VOTORANTIM(*)	SP	AVENIDA MOACIR OSEIAS GUITTE, 41 – CENTRO	2000
VOTORANTIM(*)	SP	RUA PROJETADA, 147 – CURTUME	2000
VOTORANTIM(*)	SP	RUA SEBASTIÃO LOPES, 283 - CENTRO	100
VOTUPORANGA	SP	RUA PARÁ, 223 – CENTRO	2000

## SERGIPE

Município	Estado	ENDEREÇO	Capacidade (unidade)
<b>CAPACIDADE TOTAL DO ESTADO</b>			<b>7.150</b>
ARACAJU(*)	SE	RUA DO CONTORNO, 50 – CONJUNTO VALADARES – SANTA MARIA	2000
ARACAJU(*)	SE	RUA ESTÂNCIA, 1553 – CIRURGIA	50
ARACAJU(*)	SE	RUA MANOEL SANTOS, SILVA, 01	3000
ARACAJU(*)	SE	RUA VITÓRIA, 645	100
NOSSA SENHORA DO SOCORRO(*)	SE	RODOVIA BR-101, KM 92, S/N – BAIRRO PALESTINA	2000

## TOCANTINS

Município	Estado	ENDEREÇO	Capacidade (unidade)
<b>CAPACIDADE TOTAL DO ESTADO</b>			<b>24.250</b>
ARAGUAINA(*)	TO	FLORIANO PEIXOTO, LOTE 01, QUADRA 06 – LOTEAMENTO VILA FERREIRA	2000
ARAGUAINA(*)	TO	RUA ARAGUAINA, 145 - SETOR RODOVIÁRIO	75
COLINAS DO TOCANTINS	TO	AVENIDA PRESIDENTE DUTRA, 263	2000
GUARAI	TO	RODOVIA TO 431, KM 05	2000
GURUPI	TO	AVENIDA GOIÁS, 2525 – CENTRO	2000
GURUPI	TO	MÓDULO 23, QUADRA 01 – EIXO PRINCIPAL – EIXO PRINCIPAL – VIA SECUNDÁRIO 03	2000
GURUPI	TO	RUA MANOEL DA ROCHA, 734, QUADRA 260, LOTE 01	4000
PALMAS(*)	TO	AVENIDA TOCANTINS 080, KM 01 – CENTRO DE ZONOSSES	2000
PALMAS(*)	TO	QUADRA 1012 SUL, LOTE 13, AL. 08	2000
PALMAS(*)	TO	QUADRA 712, QI 05 – PLANO DIRETOR SUL	100
PALMAS(*)	TO	QUADRA 715, QI 05 – PLANO DIRETOR SUL	75
PORTO NACIONAL	TO	AVENIDA CARLOS BRAGA, 1498 – SETOR AEROPORTO	2000
SAO VALERIO DA NATIVIDADE	TO	AVENIDA TOCANTINS, S/N – CENTRO	2000
XAMBIOA	TO	AVENIDA ARAGUAIA, S/N – ANTIGO GALPÃO DA ENCOL	2000

**MUNICÍPIOS COM POPULAÇÃO ACIMA DE 100 MIL HABITANTES SEM PONTOS DE COLETAS DE PNEUMÁTICOS INSERVÍVEIS DECLARADOS**

Estado	Município	Capacidade (unidade)
AP	Santana	113.854
BA	Santo Antônio de Jesus	102.469
MA	Bacabal	103.020
PA	Barcarena	118.537
PA	Paragominas	108.547
PA	São Félix do Xingu	120.580
PA	Tailândia	100.300
PA	Tucuruí	108.885
PE	Igarassu	113.956
PE	Santa Cruz do Capibaribe	103.660
RJ	Japeri	100.562
SE	Lagarto	103.188
SP	Hortolândia	219.039

Fonte: CTF/IBAMA e IBGE. Diretoria de Pesquisas - DPE - Coordenação de População e Indicadores Sociais - COPIS (julho/2016).





MINISTÉRIO DO  
**MEIO AMBIENTE**

