



# RELATÓRIO PNEUMÁTICOS

## 2019

Resolução Conama nº 416/09





**Ministério do Meio Ambiente  
Instituto Brasileiro do Meio Ambiente e dos Recursos Naturais Renováveis  
Diretoria de Qualidade Ambiental  
Coordenação-Geral de Gestão da Qualidade Ambiental  
Coordenação de Controle de Resíduos e Emissões**

# **Relatório de Pneumáticos:**

**Resolução Conama nº 416/09**

**2019 (ano-base 2018)**

**Brasília, 2019**

---

**Ministério do Meio Ambiente**  
*Ricardo Salles*

**Instituto Brasileiro do Meio Ambiente e dos Recursos Naturais Renováveis**  
*Eduardo Fortunato Bim*

**Diretoria de Qualidade Ambiental**  
*Carolina Fiorillo Mariani*

**Coordenação-Geral de Gestão da Qualidade Ambiental**  
*Salomão Santana Filho*

**Coordenação de Controle de Resíduos e Emissões**  
*Carlos Joaquim Severino*

**Organização**  
*Renata Campos Aranha*

**Equipe Técnica**  
*Ana Cristina Soares Linhares*  
*Eduardo de Souza Soares*  
*Ellen Pozzebom*  
*Gilberto Werneck de Capistrano Filho*  
*João Batista Drummond Câmara*  
*Lilian Ferreira de Sousa*  
*Renata Campos Aranha*  
*Zilda Maria Faria Veloso*

**Edição**

**Instituto Brasileiro do Meio Ambiente e dos Recursos Naturais Renováveis (Ibama)**

SCEN, Trecho 2, Edifício-sede do Ibama, Bloco C, Subsolo  
CEP: 70818-900, Brasília/DF  
Telefone: (61) 3316-1294  
Email: [cogia.sede@ibama.gov.br](mailto:cogia.sede@ibama.gov.br)  
<http://www.ibama.gov.br>

**Centro Nacional de Monitoramento e Informações Ambientais (Cenima)**

*Pedro Alberto Bignelli*

**Coordenação de Gestão da Informação Ambiental (Cogia)**

*Rosana de Souza Ribeiro Freitas*

**Revisão**

*Maria José Teixeira*

**Diagramação**

*Eduardo Soares*

Catálogo na Fonte

Instituto Brasileiro do Meio Ambiente e dos Recursos Naturais Renováveis  
I59r Instituto Brasileiro do Meio Ambiente e dos Recursos Naturais Renováveis.  
Relatório de pneumáticos: Resolução Conama nº 416/09: 2019 (ano-base 2018) / Diretoria de Qualidade Ambiental. – Brasília: Ibama, 2019  
75 p.  
1. Relatório. 2. Pneumáticos – pneus inservíveis. 3. Qualidade ambiental. I. Instituto Brasileiro do Meio Ambiente e dos Recursos Naturais Renováveis. II. Diretoria de Licenciamento Ambiental. III. Título.  
CDU(2.ed.)061.23:504

---

## Listas de tabelas

---

Tabela 1 – Categorias e descrições de atividades do CTF/APP .....	14
Tabela 2 – Total de pneus novos produzidos, importados, enviados às montadoras e exportados (2018) .....	15
Tabela 3 – Quantidade de pneus novos colocados no mercado de reposição (2018).....	15
Tabela 4 – Meta e saldo de destinação nacional (2018) .....	16
Tabela 5 – Meta, destinação e percentual do cumprimento pelos fabricantes e importadores de pneus novos (2018) .....	17
Tabela 6 – Tecnologia de destinação final e quantidade total de pneus inservíveis destinados (2018).....	17
Tabela 7 – Quantidade de pneus inservíveis destinados, por UF, e sua representatividade na meta nacional (2018) ..	18
Tabela 8 – Quantidade de pneus inservíveis destinados por região brasileira (2018) .....	18
Tabela 9 – Representatividade das empresas de destinação para a Região Norte (2018) .....	19
Tabela 10 – Representatividade das empresas de destinação para a Região Nordeste (2018) .....	19
Tabela 11 – Representatividade das empresas de destinação para a Região Centro-Oeste (2018) .....	19
Tabela 12 – Representatividade das empresas de destinação para a Região Sul (2018) .....	20
Tabela 13 – Representatividade das empresas de destinação para a Região Sudeste (2018) .....	21
Tabela 14 – Empresas trituradoras de pneus inservíveis (2018).....	22



## Listas de figuras

---

Gráfico 1 – Mercado de reposição de pneus novos por fabricantes e importadores (2018) .....	15
Gráfico 2 – Percentual de cumprimento da meta de destinação nacional de pneus inservíveis (2018) .....	16
Gráfico 3 – Evolução do mercado de reposição (unidades de pneus novos) .....	24
Gráfico 4 – Evolução do mercado de reposição (em toneladas) .....	24
Gráfico 5 – Cumprimento da meta de destinação nacional pelos fabricantes e importadores de pneus (2009-2018) .....	25
Gráfico 6 – Percentual de cumprimento da meta de destinação nacional (2009-2018).....	25
Gráfico 7 – Tecnologias utilizadas na destinação de pneus inservíveis (%) .....	26
Gráfico 8 – Tecnologias utilizadas na destinação de pneus inservíveis (toneladas) .....	26
Mapa 1 – Pontos de coleta de pneus inservíveis declarados por estado (2018) .....	23



# Sumário

---

INTRODUÇÃO .....	9
DEFINIÇÕES .....	11
METODOLOGIA .....	13
Determinação da meta de destinação .....	13
Relatório de pneumáticos do Cadastro Técnico Federal (CTF) .....	13
Outras exigências consideradas.....	14
RESULTADOS .....	15
Meta de destinação nacional .....	16
Cumprimento da meta de destinação nacional .....	16
Destinações ambientalmente adequadas realizadas .....	17
Pontos de coleta .....	23
DISCUSSÃO .....	24
CONCLUSÃO .....	27
Anexo I – Pontos de coleta de pneus inservíveis cadastrados – 2018 .....	28
Acre .....	28
Alagoas .....	28
Amapá .....	29
Amazonas .....	29
Bahia .....	29
Ceará .....	31
Distrito Federal .....	31
Espírito Santo .....	32
Goiás .....	33
Maranhão .....	35
Mato Grosso .....	36
Mato Grosso do Sul .....	38
Minas Gerais .....	39
Pará .....	46
Paraíba .....	46
Paraná .....	47
Pernambuco .....	52



Piauí .....	53
Rio de Janeiro .....	54
Rio Grande do Norte .....	56
Rio Grande do Sul .....	57
Rondônia .....	62
Roraima .....	63
Santa Catarina .....	63
São Paulo .....	65
Sergipe .....	78
Tocantins .....	78
Municípios com população acima de 100 mil habitantes sem pontos de coleta de pneumáticos inservíveis declarados .....	79

## Introdução

---

Este relatório visa atender ao disposto no art. 16 da Resolução Conama nº 416, de 30 de setembro de 2009, que dispõe sobre a prevenção à degradação ambiental causada por pneus inservíveis e sua destinação ambientalmente adequada.

A referida resolução determina aos fabricantes e importadores de pneus novos, com peso unitário superior a dois quilos, a coletarem e destinarem adequadamente os pneus inservíveis existentes no território nacional. Além disso, estabelece a implantação de pontos de coleta de pneus inservíveis em todos os municípios com população superior a cem mil habitantes.

O Ibama, por meio da Coordenação de Controle de Resíduos e Emissões, vinculada à Coordenação-Geral de Gestão da Qualidade Ambiental, da Diretoria de Qualidade Ambiental, é responsável pelo controle e fiscalização da implementação da Resolução. Com esse intuito, publicou em 18 de março de 2010 a Instrução Normativa nº 01, que institui o “Relatório de Pneumáticos: Resolução Conama nº 416/2009”, inserido no Cadastro Técnico Federal de Atividades Potencialmente Poluidoras e/ou Utilizadoras de Recursos Ambientais (CTF/APP), preenchido pelos fabricantes e importadores de pneus novos, bem como pelas empresas destinadoras de pneumáticos inservíveis.

Para o ano de 2019, foram analisadas as informações consolidadas de 17 empresas fabricantes, 524 importadoras de pneus novos e 98 empresas destinadoras de pneus inservíveis. Foi considerado cada um dos CNPJs declarados como empresa, ainda que existam alguns grupos empresariais com mais de um CNPJ em atividade.

O Ibama apresenta ainda a série histórica dos dados declarados em seu sistema de controle, a partir de 2009. Isso proporciona ao leitor o acompanhamento da implementação deste importante normativo ambiental brasileiro.

Por último, cabe enfatizar que as informações deste relatório têm como fonte os dados declarados pelas empresas fabricantes e importadoras de pneus novos e empresas destinadoras de pneus inservíveis no Cadastro Técnico Federal do Ibama e são referentes ao cumprimento da meta de destinação nacional de pneus inservíveis no ano-base 2018.



## Definições

---

A seguir, são listados e conceituados os termos específicos utilizados neste relatório, conforme constantes na Resolução Conama nº 416/2009.

### PNEU OU PNEUMÁTICO

Componente de um sistema de rodagem constituído de elastômeros, produtos têxteis, aço e outros materiais que, quando montados em uma roda de veículo e contendo fluido(s) sobre pressão, transmite tração dada a sua aderência ao solo, sustenta elasticamente a carga do veículo e resiste à pressão provocada pela reação do solo.

### PNEU NOVO

Pneu, de qualquer origem, que não sofreu qualquer uso, nem foi submetido a qualquer tipo de reforma e não apresenta sinais de envelhecimento nem deteriorações, classificado na posição 40.11 da Nomenclatura Comum do Mercosul (NCM).

### PNEU USADO

Pneu que foi submetido a qualquer tipo de uso e/ou desgaste, classificado na posição 40.12 da NCM, englobando os pneus reformados e os inservíveis.

### PNEU INSERVÍVEL

Pneu usado que apresenta danos irreparáveis em sua estrutura, não se prestando mais à rodagem ou à reforma.

### DESTINAÇÃO AMBIENTALMENTE ADEQUADA DE PNEUS INSERVÍVEIS

Procedimentos técnicos em que os pneus são descaracterizados de sua forma inicial e que seus elementos constituintes são reaproveitados, reciclados ou processados por outra(s) técnica(s) admitida (s) pelos órgãos ambientais competentes, observando a legislação vigente e normas operacionais específicas, de modo a evitar danos ou riscos à saúde pública e à segurança, e minimizar os impactos ambientais adversos.

### PONTO DE COLETA

Local definido pelos fabricantes e importadores de pneus para receber e armazenar provisoriamente os pneus inservíveis.



## Metodologia

### Determinação da meta de destinação

A Resolução Conama nº 416/2009 estabelece que, para cada pneu novo comercializado para o mercado de reposição, as empresas fabricantes ou importadoras deve dar destinação adequada a um pneu inservível (relação 1:1).

A meta de destinação a ser cumprida é calculada a partir da conversão, em peso, dos pneus comercializados no mercado de reposição, considerando o desconto de 30%, em peso, pelo fator de desgaste do pneu novo.

O mercado de reposição de pneus é o resultante da Equação 1, a seguir.

$$MR = (P + I) - (E + EO)$$

Sendo:

MR – Mercado de Reposição

P – total de pneus produzidos

I – total de pneus importados

E – total de pneus exportados

EO – total de pneus que equipam veículos novos

O mercado de reposição é determinado a partir da declaração de produção e importação de pneus novos realizados pelos fabricantes e importadores, além das exportações e do envio de pneus às montadoras de veículos novos, indicando a NCM e as quantidades em quilogramas e unidades. No segundo, cadastram as informações referentes aos pontos de coleta implantados.

### Relatório de pneumáticos do Cadastro Técnico Federal (CTF)

As empresas fabricantes e importadoras de pneus novos têm de preencher dois relatórios disponíveis no CTF/APP. No primeiro, informam suas atividades de produção, importação, exportação e envios de pneus às montadoras de veículos novos, indicando a NCM e as quantidades em quilogramas e unidades. No segundo, cadastram as informações referentes aos pontos de coleta implantados.

As empresas destinadoras de pneus inservíveis, por sua vez, informam o CNPJ da empresa beneficiada (fabricante ou importadora) e as destinações realizadas, indicando a quantidade em quilo e o tipo de tecnologia de destinação utilizada. O próprio sistema vincula as informações, permitindo que as empresas acompanhem a evolução de sua meta de destinação e se esta foi devidamente cumprida.

Para acessar o sistema do CTF/APP, cada empresa tem de estar cadastrada conforme o descrito na Tabela 1. As atividades seguem o disposto na Instrução Normativa Ibama nº 06/2013, de 15 de março, alterada pela Instrução Normativa nº 11, de 17 de abril de 2018, com impacto nas atividades de importação de pneus novos e destinação de pneus inservíveis. Tais mudanças entraram em vigor a partir do dia 29 de junho de 2018.

**Tabela 1 – Categorias e descrições de atividades do CTF/APP.**

IMPORTADORES	
Categoria	Descrição
21-45 Atividades sujeitas a controle e fiscalização ambiental não relacionadas no Anexo VIII da Lei nº 6.938/1981	Importação de pneus e similares - Resolução Conama nº 416/2009
FABRICANTES	
Categoria	Descrição
9-6 Indústria de borracha	Fabricação de pneumáticos
EMPRESAS DESTINADORAS	
Categoria	Descrição
17-63 Serviços de utilidade	Disposição de resíduos especiais: Lei nº 12.305/2010: art. 33, III

### Outras exigências consideradas

As informações prestadas pelos fabricantes, importadores e empresas destinadoras no Relatório de Pneumáticos – Resolução Conama nº 416/2009 – devem ser consolidadas trimestralmente e declaradas até 31 de março do ano subsequente.

Os fabricantes e os importadores de pneus novos, de forma compartilhada ou isoladamente, devem implementar pontos de coleta de pneumáticos inservíveis, podendo envolver os pontos de comercialização de pneus, os municípios, borracheiros e outros. Além disso, os fabricantes e os importadores de pneus novos devem implantar nos municípios acima de cem mil habitantes pontos de coleta e informar ao Ibama.

## Resultados

A Tabela 2 apresenta as variáveis utilizadas para o cálculo do mercado de reposição nacional. São elas: total de pneus fabricados no País, total de pneus novos importados, pneus enviados à montadora para equipar veículos novos, e pneus exportados.

**Tabela 2** – Total de pneus novos fabricados, importados, enviados às montadoras e exportados (2018).

	FABRICADOS	IMPORTADOS	ENVIADOS À MONTADORA	EXPORTADOS
Em Unidades	68.719.334	18.929.747	16.597.264	11.691.232
Em Toneladas	1.072.933,36	272.720,01	267.724,61	256.594,69

Fonte: CTF/lbama.

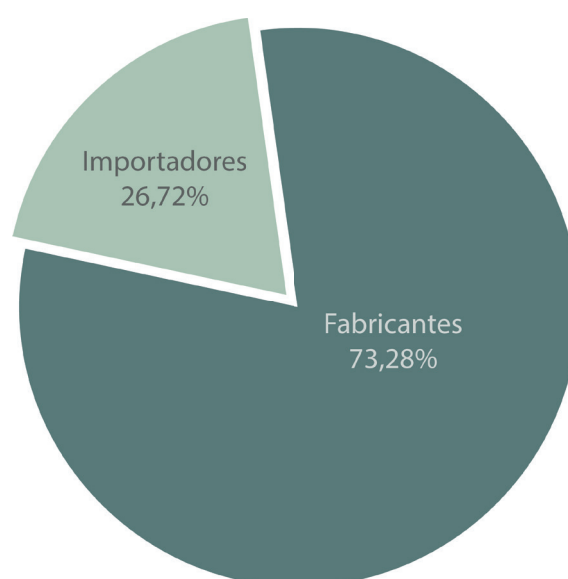
A Tabela 3 apresenta a quantidade total, em unidades e em toneladas, de pneus novos colocados no mercado de reposição no ano de 2018. Para esse resultado, foi aplicada a fórmula descrita na Equação 1 deste Relatório, utilizando as variáveis descritas na Tabela 2.

**Tabela 3** – Quantidade de pneus novos colocados no mercado de reposição (2018).

MERCADO DE REPOSIÇÃO	
Em unidades	Em toneladas
59.360.585	821.334,06

Fonte: CTF/lbama.

O Gráfico 1 apresenta o percentual de participação, por setor, no mercado de reposição, por unidade produzida ou importada.



**Gráfico 1** – Mercado de reposição de pneus novos por fabricantes e importadores (2018).



## Meta de destinação nacional

A Tabela 4 apresenta, na linha superior, a meta de destinação nacional calculada para o ano de 2018, que corresponde ao somatório das metas individuais para os fabricantes e importadores de pneus novos. Na linha inferior, é apresentada a efetiva quantidade de pneus destinados para cumprimento da meta nacional, representado pelo saldo de destinação.

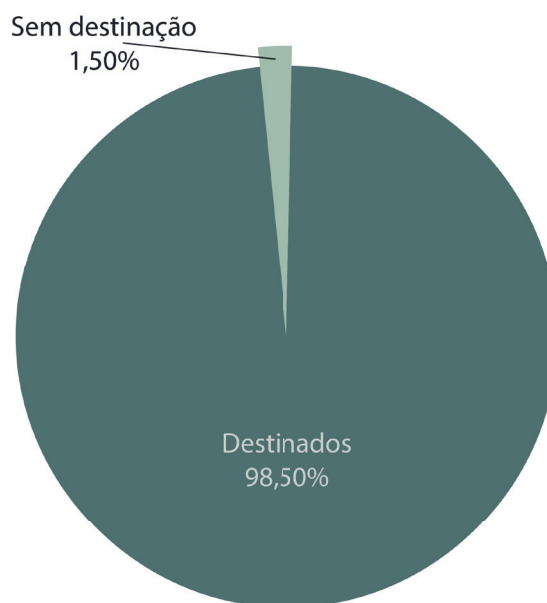
**Tabela 4** – Meta e saldo de destinação nacional (2018).

Meta de Destinação Nacional	574.933,84 toneladas
Saldo de Destinação Nacional	566.323,83 toneladas

Fonte: CTF/lbama.

## Cumprimento da meta de destinação nacional

O Gráfico 2 apresenta o percentual do cumprimento da meta de destinação nacional.



**Gráfico 2** – Percentual de cumprimento da meta de destinação nacional de pneus inservíveis (2018).

A Tabela 5 apresenta a meta de destinação calculada para os grupos de fabricantes e importadores, e o respectivo percentual cumprido, considerando o declarado ao Ibama relativo ao período de janeiro a dezembro de 2018.

Os fabricantes de pneus novos alcançaram 104,83% da meta de destinação estabelecida para o ano de 2018, enquanto os importadores cumpriram com 80,34% de sua meta estipulada.

**Tabela 5 – Meta, destinação e percentual do cumprimento pelos fabricantes e importadores de pneus novos (2018).**

	Meta (t)	Destinação (t)	Cumprimento (%)
Fabricantes de Pneus	426.393,51	446.988,93	104,83%
Importadores de Pneus	148.540,33	119.334,91	80,34%

Fonte: CTF/Ibama.

### Destinações ambientalmente adequadas realizadas

As tecnologias de destinação ambientalmente adequadas praticadas pelas empresas destinadoras e declaradas no Relatório de Pneumáticos em 2018 são apresentadas a seguir.

- Coprocessamento: utilização dos pneus inservíveis em fornos de clínquer como substituto parcial de combustíveis e como fonte de elementos metálicos;
- Laminação: processo de fabricação de artefatos de borracha;
- Granulação: processo industrial de fabricação de borracha moída, em diferente granulometria, com separação e aproveitamento do aço;
- Pirólise: processo de decomposição térmica da borracha conduzido na ausência de oxigênio ou em condições em que a concentração de oxigênio é suficientemente baixa para não causar combustão, com geração de óleos, aço e negro de fumo.

A Tabela 6 apresenta o total de pneus destinados para cumprimento da meta de destinação nacional, em toneladas e por tecnologia, para o período de janeiro a dezembro de 2018.

**Tabela 6 – Tecnologia de destinação final e quantidade total de pneus inservíveis destinados (2018).**

Tecnologia	Destinação (t)	Percentual País
Coprocessamento	326.401,99	57,64%
Granulação	135.019,54	23,84%
Laminação	95.596,99	16,88%
Pirólise	9.305,31	1,64%
Total	566.323,83	100,00%

Fonte: CTF/Ibama.

As destinações realizadas por unidade da Federação e sua representatividade nacional para o cumprimento da meta, considerando a localização da empresa destinadora declarante, são mostradas na Tabela 7.

**Tabela 7 – Quantidade de pneus inservíveis destinados, por UF, e sua representatividade na meta nacional (2018).**

UF	Destinação (t)	Percentual País
SP	148.132,00	26,16%
MG	103.168,94	18,22%
PR	98.220,44	17,34%
RJ	50.687,31	8,95%
MT	35.960,96	6,35%
RS	24.818,78	4,38%
GO	19.227,57	3,40%
BA	17.904,00	3,16%
PI	17.525,06	3,09%
DF	12.048,25	2,13%
SC	9.727,07	1,72%
SE	8.719,62	1,54%
MS	8.623,63	1,52%
AM	8.337,65	1,47%
CE	1.792,65	0,32%
RN	969,34	0,17%
PB	301,96	0,05%
AL	139,11	0,02%
TO	19,50	0,003%
<b>Total</b>	<b>566.323,83</b>	<b>100,00%</b>

Fonte: CTF/Ibama.

A Tabela 8 apresenta a quantidade, em toneladas, e distribuição percentual do total de pneumáticos inservíveis destinados para o cumprimento da meta, por região do País.

**Tabela 8 – Quantidade de pneus inservíveis destinados por região brasileira (2018).**

Região	Destinação (t)	Percentual País
Sudeste	301.988,24	53,32%
Sul	132.766,30	23,44%
Centro-Oeste	75.860,41	13,40%
Nordeste	47.351,73	8,36%
Norte	8.357,15	1,48%
<b>Total</b>	<b>566.323,83</b>	<b>100,00%</b>

Fonte: CTF/Ibama.

As tabelas de 9 a 13 apresentam as empresas destinadoras de cada estado, a tecnologia aplicada na destinação final dos pneus inservíveis, a quantidade e o percentual de pneus destinados para o cumprimento da meta, relativo ao total destinado no País.

**Tabela 9 – Representatividade das empresas de destinação para a Região Norte (2018).**

REGIÃO NORTE				
UF	Tecnologia	Empresa Destinadora	Quant. destinada (t)	Percentual País
AM	Coprocessamento	AMAZON CLEAN SERVIÇOS DE INCINERAÇÃO LIMITADA	6.001,91	1,06%
AM	Granulação	RIOLIMPO INDUSTRIA E COMERCIO DE RESIDUOS LTDA.	2.108,49	0,37%
AM	Coprocessamento	ITAUTINGA AGRO INDUSTRIAL S/A	227,25	0,04%
TO	Coprocessamento	VOTORANTIM CIMENTOS N/NE S.A.	19,50	0,003%
			8.357,15	1,48%

Fonte: CTF/IBAMA.

**Tabela 10 – Representatividade das empresas de destinação para a Região Nordeste (2018).**

REGIÃO NORDESTE				
UF	Tecnologia	Empresa Destinadora	Quant. destinada (t)	Percentual País
BA	Coprocessamento	INTERCEMENT BRASIL S.A.	13.224,17	2,34%
PI	Granulação	A F LIMA SOUSA LAMINADOS E ARTEFATOS DE BORRACHAS EIRELI - ME	8.960,00	1,58%
SE	Coprocessamento	VOTORANTIM CIMENTO N/NE S/A	8.719,62	1,54%
PI	Laminação	A F LIMA SOUSA LAMINADOS E ARTEFATOS DE BORRACHAS EIRELI - ME	8.565,06	1,51%
BA	Granulação	SK RECICLAGEM LTDA.	3.540,82	0,63%
CE	Coprocessamento	VOTORANTIM CIMENTO N/NE S/A	1.731,83	0,31%
RN	Coprocessamento	POLIMIX CONCRETO LTDA.	969,34	0,17%
BA	Granulação	RECICLABRASIL IND E COM DE RESIDUOS SOLIDOS LTDA.	903,94	0,16%
PB	Coprocessamento	COMPANHIA DE CIMENTO DA PARAÍBA - CCP	301,96	0,05%
BA	Granulação	CBL COMÉRCIO E RECICLAGEM DE BORRACHAS LTDA.	235,07	0,04%
AL	Coprocessamento	INTERCEMENT BRASIL S.A.	139,11	0,02%
CE	Coprocessamento	COMPANHIA INDUSTRIAL DE CIMENTO APODI	60,82	0,01%
			47.351,73	8,36%

Fonte: CTF/Ibama.

**Tabela 11 – Representatividade das empresas de destinação para a Região Centro-Oeste (2018).**

REGIÃO CENTRO-OESTE				
UF	Tecnologia	Empresa Destinadora	Quant. destinada(t)	Percentual País
MT	Coprocessamento	VOTORANTIM CIMENTOS SOCIEDADE ANONIMA	19.690,63	3,48%
MT	Coprocessamento	VOTORANTIM CIMENTOS S.A.	9.077,66	1,60%

REGIÃO CENTRO-OESTE (continuação)				
UF	Tecnologia	Empresa destinadora	Quant. destinada(t)	Percentual País
GO	Coprocessamento	INTERCEMENT BRASIL S.A.	7.333,60	1,29%
DF	Granulação	ECOPNEU - RECICLAGEM DE PNEUS LTDA.	6.856,53	1,21%
GO	Coprocessamento	VOTORANTIM CIMENTOS S.A.	5.956,67	1,05%
MS	Coprocessamento	INTERCEMENT BRASIL S.A.	5.487,23	0,97%
DF	Coprocessamento	VOTORANTIM CIMENTO S.A.	4.491,72	0,79%
MT	Laminação	P.H. DO NASCIMENTO SILVA ME	3.862,24	0,68%
GO	Laminação	LAMINACAO DE PNEUS JT LTDA.	2.198,33	0,39%
GO	Laminação	C M G JUNIOR INDUSTRIA E COMERCIO-ME	2.067,22	0,37%
MT	Laminação	LONIL INDUSTRIA DE BORRACHAS LTDA-EPP	1.947,05	0,34%
MS	Granulação	ECOPNEU - RECICLAGEM DE PNEUS LTDA.	1.648,45	0,29%
MS	Coprocessamento	VOTORANTIM CIMENTO S.A.	1.487,95	0,26%
MT	Laminação	CLEDISON MOREIRA DE MORAES & CIA REVERSO RECICLAGEM E COMERCIO DE PNEUS LTDA	1.383,38	0,24%
GO	Laminação	CIPLAN CIMENTO PLANALTO S/A	700,00	0,12%
GO	Laminação	V. TRENTINI BORRACHAS LTDA-ME	229,32	0,04%
GO	Laminação	ECOTIRE RECICLAGEM DE PNEUS LTDA.	74,21	0,01%
			75.860,41	13,40%

Fonte: CTF/Ibama.

**Tabela 12 – Representatividade das empresas de destinação para a Região Sul (2018).**

REGIÃO SUL				
UF	Tecnologia	Empresa Destinadora	Quant. destinada (t)	Percentual País
PR	Coprocessamento	VOTORANTIM CIMENTOS S. A.	60.580,89	10,70%
PR	Laminação	LAMINADORA DE PNEUS CORREIA LTDA.	11.345,19	2,00%
PR	Laminação	LAMINADORA DE PNEUS ARICANDUVA LTDA-ME	10.854,56	1,92%
RS	Granulação	INDUSTRIAL BATISTELLA ARTEFATOS DE BORRACHA LTDA.	9.215,75	1,63%
RS	Granulação	ECOTIRES SOLUÇÕES AMBIENTAIS LTDA.	8.191,82	1,45%
PR	Granulação	DJ - LAMINAÇÃO DE PNEUS LTDA.	7.005,28	1,24%
SC	Coprocessamento	VOTORANTIM CIMENTOS S.A.	6.428,86	1,14%
RS	Coprocessamento	INTERCEMENT BRASIL S.A.	4.477,95	0,79%
PR	Granulação	RECICLAP RECICLAGEM DE PNEUS LTDA ME	3.163,92	0,56%
PR	Laminação	TURELA & CUSTODIO LAMINAÇÃO DE PNEUS LTDA.	1.903,77	0,34%
RS	Granulação	CBL COMÉRCIO E RECICLAGEM DE BORRACHAS LTDA.	1.456,70	0,26%
RS	Granulação	VB RECICLADORA DE PNEUS LTDA.	1.453,03	0,26%
SC	Granulação	PLANETA SERVIÇOS DE RECICLAGEM LTDA.	1.167,52	0,21%
PR	Laminação	R A MIAN DA SILVA EIRELI	1.110,26	0,20%
PR	Laminação	R A RECICLADORA DE PNEUS LTDA.	1.017,94	0,18%
SC	Granulação	TAJARA RAMOS ME	882,29	0,16%
SC	Granulação	ECOFATI RECICLAGEM LTDA.	720,91	0,13%
PR	Laminação	OLIVEIRA & MOSCATELLI LTDA.	669,29	0,12%
PR	Laminação	INCORMABOL IND. E COM. DE ARTEFATOS BORRACHA LTDA.	569,34	0,10%
SC	Granulação	ECOART IND. E COM. DE ARTIGOS DE BORRACHA LTDA.	510,00	0,09%
RS	Laminação	RECICLAGEM DE PNEUS BATISTELLA LTDA.	23,52	0,004%
SC	Pirólise	PIONEIRO ECOMETAIS INDUSTRIAL LTDA.	17,50	0,003%
			132.766,30	23,44%

Fonte: CTF/Ibama.

**Tabela 13 – Representatividade das empresas de destinação para a Região Sudeste (2018).**

REGIÃO SUDESTE				
UF	Tecnologia	Empresa Destinadora	Quant. Destinada (t)	Percentual País
MG	Coprocessamento	INTERCEMENT BRASIL S.A.	32.774,73	5,79%
SP	Granulação	UTEP DO BRASIL LTDA.	32.703,61	5,77%
SP	Coprocessamento	INTERCEMENT BRASIL S.A	28.728,81	5,07%
SP	Coprocessamento	VOTORANTIM CIMENTOS S.A.	25.126,48	4,44%
MG	Coprocessamento	EMPRESA DE CIMENTOS LIZ S/A	22.397,39	3,95%
MG	Coprocessamento	VOTORANTIM CIMENTOS S.A.	20.713,59	3,66%
SP	Laminação	REBOAL REGENERADOS E DERIVADOS DE BORRACHAATA LTDA EPP	20.000,00	3,53%
RJ	Coprocessamento	LAFARGEHOLCIM (BRASIL) S.A.	18.191,10	3,21%
RJ	Laminação	RENNA & RENNA ASSESSORIA AMBIENTAL A INDUSTRIA LTDA.	13.910,56	2,46%
RJ	Granulação	POLICARPO & CIA LTDA.	13.748,89	2,43%
SP	Granulação	POLICARPO & CIA LTDA.	11.603,15	2,05%
MG	Coprocessamento	CRH SUDESTE INDÚSTRIA DE CIMENTOS S.A.	10.193,37	1,80%
SP	Pirólise	IRO INDÚSTRIA DE RECICLAGEM E COMERCIO DE MATERIAIS DE CONSTRUÇÃO LTDA.	9.287,81	1,64%
MG	Coprocessamento	CRH SUDESTE INDÚSTRIA DE CIMENTOS S.A.	8.523,63	1,51%
SP	Granulação	CBL COMÉRCIO E RECICLAGEM DE BORRACHAS LTDA.	7.936,44	1,40%
SP	Granulação	CBL COMÉRCIO E RECICLAGEM DE BORRACHAS LTDA.	5.411,41	0,96%
SP	Laminação	SUKAKO FABRICAÇÃO DE ARTEFATOS DE BORRACHA LTDA.	4.044,04	0,71%
MG	Granulação	RACRI INDÚSTRIA DE RECICLAGEM LTDA.	3.990,82	0,70%
RJ	Laminação	RECICLE MAIS COMERCIO DE BORRACHAS LTDA	3.747,51	0,66%
SP	Laminação	ROSELI FIALHO DE LANA EMERICH - ME	1.291,35	0,23%
MG	Coprocessamento	LAFARGEHOLCIM (BRASIL) S/A	1.207,20	0,21%
MG	Granulação	CBL COMÉRCIO E RECICLAGEM DE BORRACHAS LTDA.	1.148,82	0,20%
RJ	Laminação	IABL RESÍDUOS ECOLÓGICOS LTDA.	1.089,25	0,19%
SP	Laminação	GONÇALVES & BRESSAN LTDA.	1.044,69	0,18%
MG	Laminação	RUBBERBRAS LTDA.	774,18	0,14%
SP	Coprocessamento	INTERCEMENT BRASIL S/A	727,66	0,13%
MG	Laminação	LAMINAÇÃO DE PNEUS DUQUE LTDA.	604,50	0,11%
MG	Coprocessamento	CIMENTO TUPI S/A	533,22	0,09%
SP	Granulação	INTERAG RECICLAGEM DE PNEUS E COMERCIO DE PEÇAS EM	202,95	0,04%
MG	Coprocessamento	HOLCIM (BRASIL) S.A. - UNIDADE BARROSO	176,15	0,03%
MG	Laminação	LAMINAÇÃO DE PNEUS AMAZONAS LTDA-EPP	131,34	0,02%
SP	Granulação	BARÃO COMÉRCIO DE PNEUS LTDA.	23,60	0,004%
			<b>301.988,24</b>	<b>53,32%</b>

Fonte: CTF/Ibama.

Para a aplicação das tecnologias de coprocessamento, granulação e pirólise, muitas vezes, é necessária a transformação do pneu inservível em lascas ou *chips*, por meio da trituração. As empresas trituradoras coletam ou recebem pneus inteiros, radiais e convencionais, e os resíduos de borracha provenientes do processo de laminação.

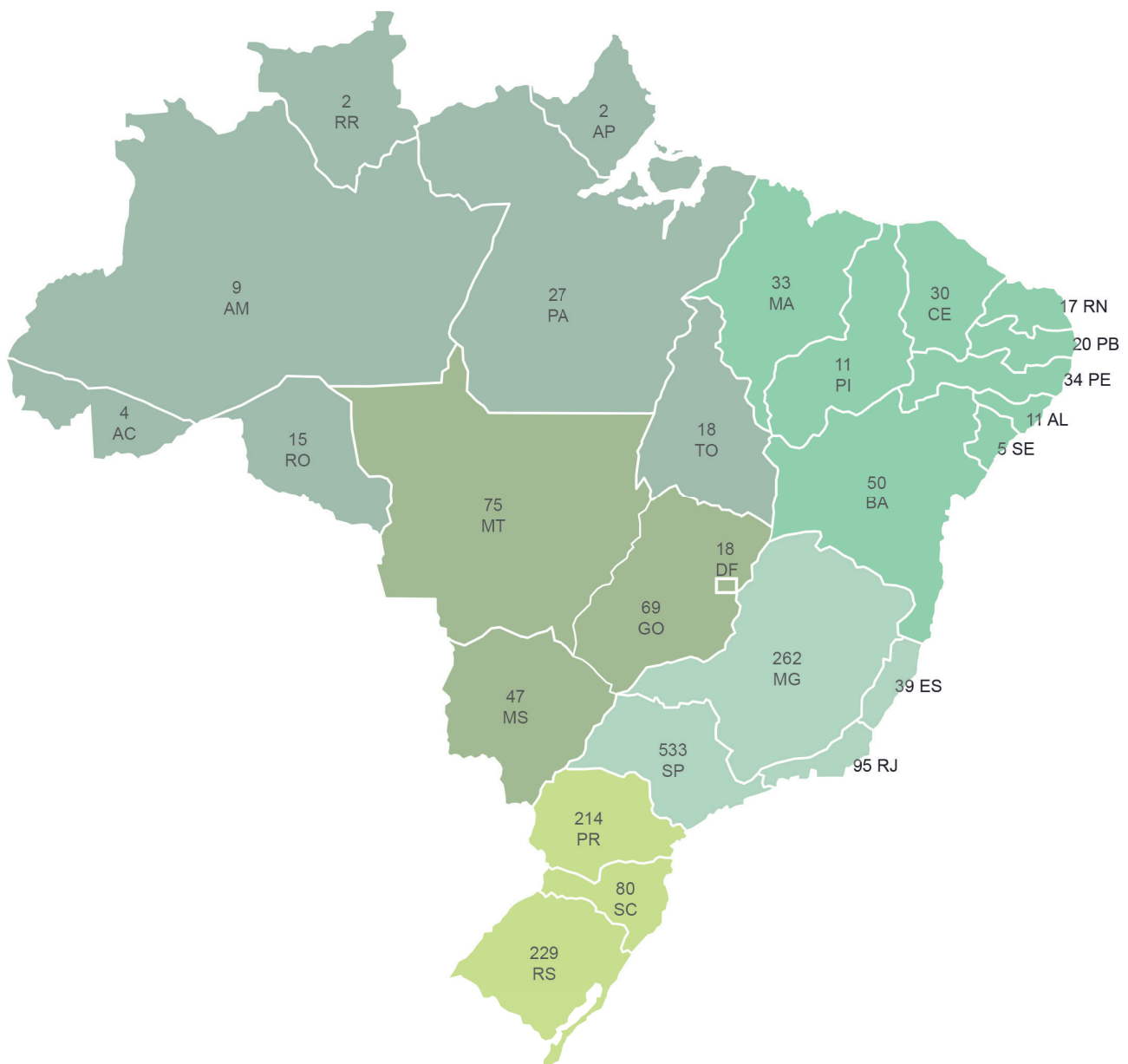
A Tabela 14 apresenta a lista de empresas trituradoras de pneus inservíveis, a quantidade de pneus triturados e encaminhados para destinação final e o percentual em relação aos pneus triturados no País.

**Tabela 14** – Empresas trituradoras de pneus inservíveis (2018).

UF	Empresa trituradora	Quant. triturada (t)	Percentual país
SP	CBL COMERCIO E RECICLAGEM DE BORRACHAS LTDA.	49.587,27	16,07%
SP	POLICARPO & CIA LTDA.	49.052,99	15,89%
BA	CBL COMÉRCIO E RECICLAGEM DE BORRACHAS LTDA.	21.016,06	6,81%
RJ	POLICARPO & CIA LTDA.	19.202,54	6,22%
MT	ECOPNEU RECICLAGEM DE PNEUS LTDA.	17.382,90	5,63%
PR	XIBIU COMÉRCIO E RECICLAGEM DE PNEUS LTDA.	16.638,41	5,39%
GO	REVERSO RECICLAGEM E COMERCIO DE PNEUS LTDA.	15.861,30	5,14%
MS	ECOPNEU - RECICLAGEM DE PNEUS LTDA.	14.561,23	4,72%
SP	INTERAG RECICLAGEM DE PNEUS E COMERCIO DE PEÇAS EM	13.787,19	4,47%
SP	UTEP DO BRASIL LTDA.	11.577,50	3,75%
MG	CBL COMÉRCIO E RECICLAGEM DE BORRACHAS LTDA.	10.631,16	3,44%
MG	RACRI INDÚSTRIA DE RECICLAGEM LTDA.	10.561,95	3,42%
RS	CBL COMÉRCIO E RECICLAGEM DE BORRACHAS LTDA.	8.590,83	2,78%
RS	ECOTIRES SOLUÇÕES AMBIENTAIS LTDA.	8.473,37	2,75%
AM	RIOLIMPO INDUSTRIA E COMERCIO DE RESIDUOS LTDA.	6.229,16	2,02%
SP	CBL COMÉRCIO E RECICLAGEM DE BORRACHAS LTDA.	4.990,69	1,62%
PR	TRITUMAQUINAS INSDUSTRIA DE MAQUINAS LTDA- ME	4.930,67	1,60%
PR	RECICLAP RECICLAGEM DE PNEUS LTDA ME	3.501,05	1,13%
PA	RUBBERBRAS LTDA.	2.877,88	0,93%
SP	BARÃO COMÉRCIO DE PNEUS LTDA.	2.672,79	0,87%
MG	ECO RECICLAGEM EMPRESA DE DESTINAÇÃO DE RESÍDUOS SÓLIDOS LTDA.	2.477,03	0,80%
SC	PLANETA SERVIÇOS DE RECICLAGEM LTDA.	2.032,01	0,66%
SP	UTEP DO ,BRASIL LTDA - FILIAL	1.938,78	0,63%
SC	TAJARA RAMOS ME	1.880,93	0,61%
MG	RAMA INDÚSTRIA DE ARTEFATOS DE BORRACHA LTDA - ME	1.799,63	0,58%
MT	CLEDISON MOREIRA DE MORAES & CIA LTDA - ME	1.165,18	0,38%
RS	INDUSTRIAL BATISTELLA ARTEFATOS DE BORRACHA LTDA.	1.045,75	0,34%
RS	RECITIRES COMERCIO E RECICLAGEM DE PRODUTOS DE BORRACHA LTDA.	966,14	0,31%
BA	SK RECICLAGEM LTDA.	755,54	0,24%
GO	ECOFLOOR RECICLAGEM LTDA EPP	700,00	0,23%
MG	RUBBERBRAS LTDA.	413,19	0,13%
BA	RECICLABRASIL IND E COM DE RESIDUOS SOLIDOS LTDA.	361,82	0,12%
PE	RENATA DA SILVA REZENDE COMERCIO E SERVICOS	301,96	0,10%
PI	A F LIMA SOUSA LAMINADOS E ARTEFATOS DE BORRACHAS EIRELI - ME	265,50	0,09%
CE	RECIPLANET - RECICLAGEM DE BORRACHA DO CEARA LTDA.	249,22	0,08%
RJ	RENNA & RENNA ASSESSORIA AMBIENTAL A INDUSTRIA LTDA.	141,96	0,05%
		<b>308.621,55</b>	<b>100,00%</b>

## Pontos de coleta

O Mapa 1 demonstra a quantidade de pontos de coletas cadastrados em cada estado. Em 2018, foram cadastrados 1.949 pontos de coleta (mil novecentos e quarenta e nove), sendo 1.147 (mil cento e quarenta e sete) localizados em municípios com população residente acima de 100 mil habitantes, restando 17 municípios, com essa característica, sem nenhum ponto de coleta declarado. O Anexo I apresenta a relação completa dos municípios e pontos de coleta.



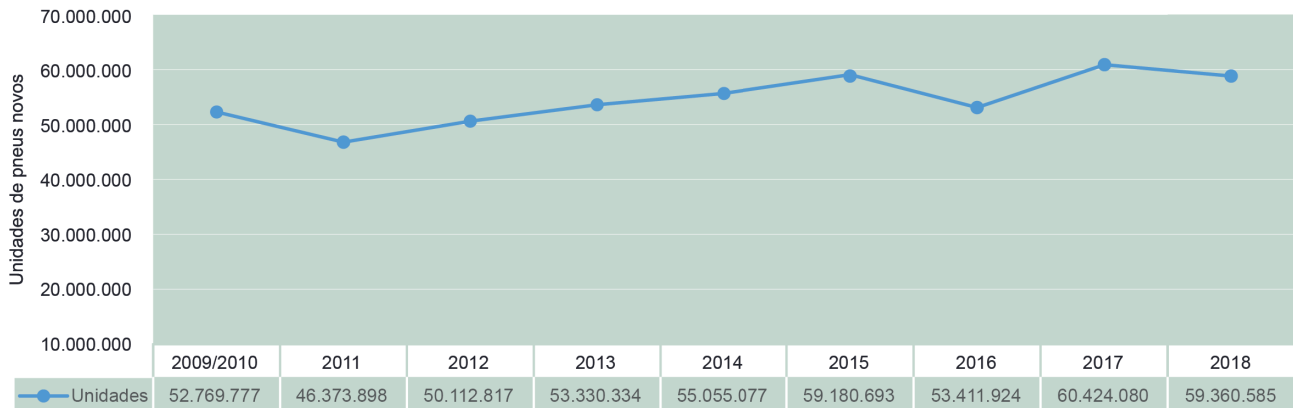
Mapa 1 – Pontos de coleta de pneus inservíveis declarados por estado (2018).



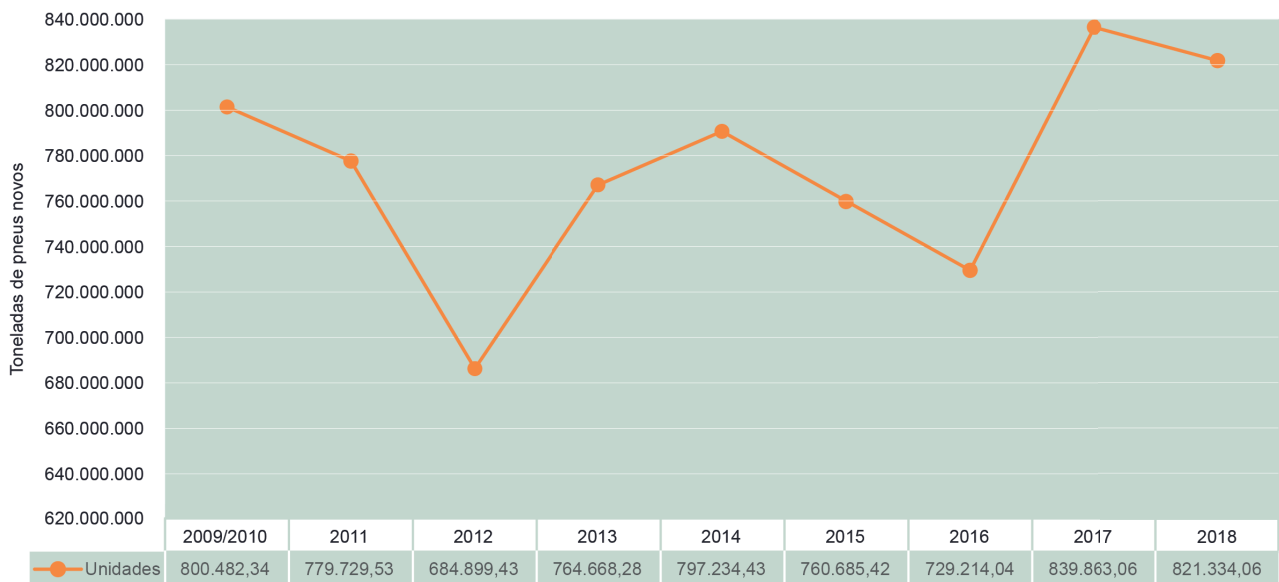
## Discussão

Em 2018, os fabricantes e importadores de pneus novos comercializaram no mercado nacional 59.360.585 unidades de pneus novos, o equivalente em peso a 821.334,06 toneladas.

Comparativamente, houve uma redução de 1.063.495 unidades de pneus novos comercializados entre 2017 e 2018 (gráficos 3 e 4).



**Gráfico 3** – Evolução do Mercado de Reposição (unidades de pneus novos).



**Gráfico 4** – Evolução do mercado de reposição (em toneladas).

Os períodos anuais comparados, em cumprimento à Resolução Conama nº 416/2009, ocorreram, inicialmente, de outubro de 2009 a dezembro de 2010 e, nos anos seguintes, de janeiro a dezembro de cada ano, devido à mudança na normativa, que foi publicada em 30 de setembro de 2009.

Os fabricantes de pneus novos, considerando o universo de dados declarados em 2018, alcançaram 104,83% da meta de destinação de pneumáticos. Por sua vez, os importadores alcançaram 80,34%, o que representa uma queda de aproximadamente 12% em relação ao ano de 2017 (12,41%), conforme apresentado no Gráfico 5.

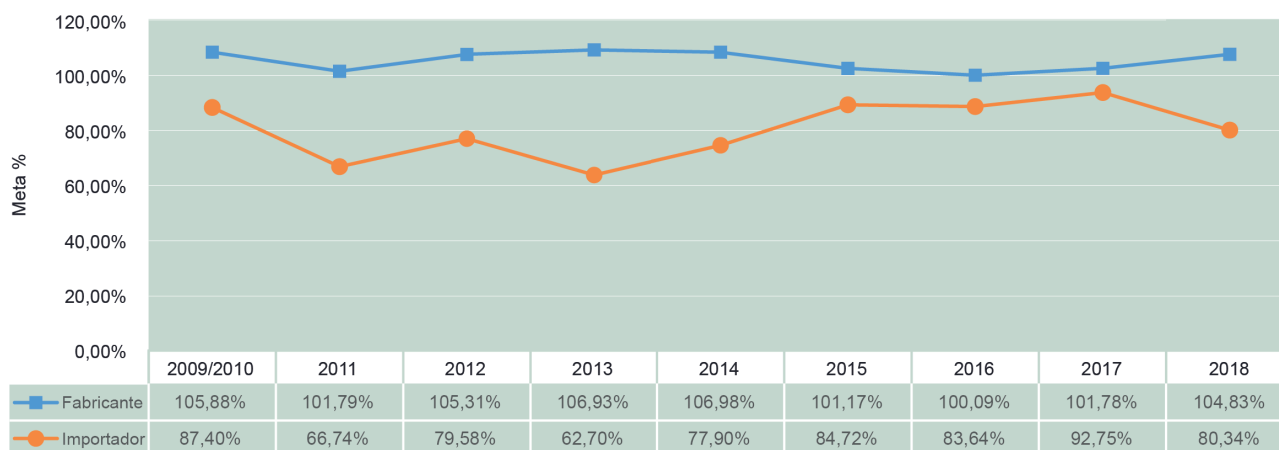


Gráfico 5 – Cumprimento da meta de destinação nacional pelos fabricantes e importadores de pneus (2009 - 2018).

Desde 2013, o Ibama realiza anualmente operações de fiscalização para apurar o descumprimento, em âmbito nacional, da Resolução Conama nº 416/2009, e vem divulgando os resultados ao Conama, por meio deste relatório. Porém, em 2018 houve a decisão estratégica do Órgão de priorizar a fiscalização relativa à importação ilegal de pneus usados, denominada Operação Gomme. Os resultados alcançados podem ser conhecidos no link: <https://www.ibama.gov.br/noticias/436-2018/1770-ibama-e-prf-apreendem-em-seis-estados-14-2-mil-pneus-usados-importados-ilegalmente>.

As ações voltadas para apurar o descumprimento da Resolução Conama nº 416, de 2009, referentes aos anos de 2017 e 2018, já estão previstas no Plano Anual de Proteção Ambiental de 2019.

Além dos dados do sistema declaratório do CTF/APP, são utilizados dados de comércio exterior fornecidos pela Secretaria de Comércio Exterior, do Ministério da Economia, para comprovar a quantidade de pneus importados e por quais empresas. Para fins de autuação e notificação das empresas descumpridoras, é consolidada uma relação de empresas importadoras que não declararam ao Ibama a quantidade de pneus novos inseridos no mercado nacional.

O cumprimento da meta de destinação nacional manteve-se superior a 95%. As empresas fabricantes e importadoras de pneus novos alcançaram 98,50% da meta prevista. O Gráfico 6 apresenta a evolução histórica dos valores da meta de destinação nacional.

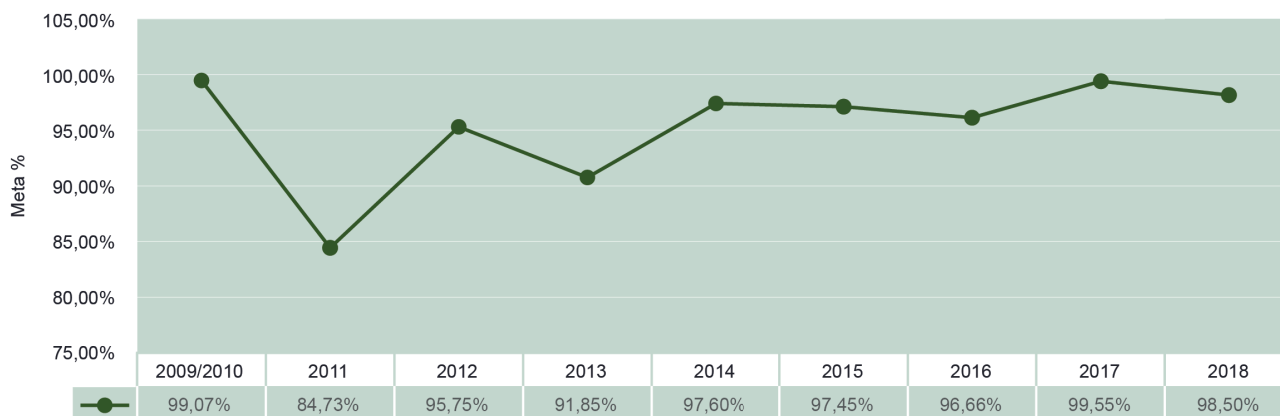


Gráfico 6 – Percentual de cumprimento da meta de destinação nacional (2009 – 2018).

Com relação às tecnologias de destinação ambientalmente adequadas de pneus inservíveis, o coprocessamento em fornos rotativos para produção do clínquer continua sendo a principal tecnologia realizada no País. No total, 33 empresas cimenteiras declararam esse tipo de destinação ao Ibama, o que representou 57,64% do total de pneumáticos destinados. Em segundo lugar, permanece a granulação, com 23,84%.

Os gráficos 7 e 8 apresentam a representatividade das principais tecnologias de destinação.

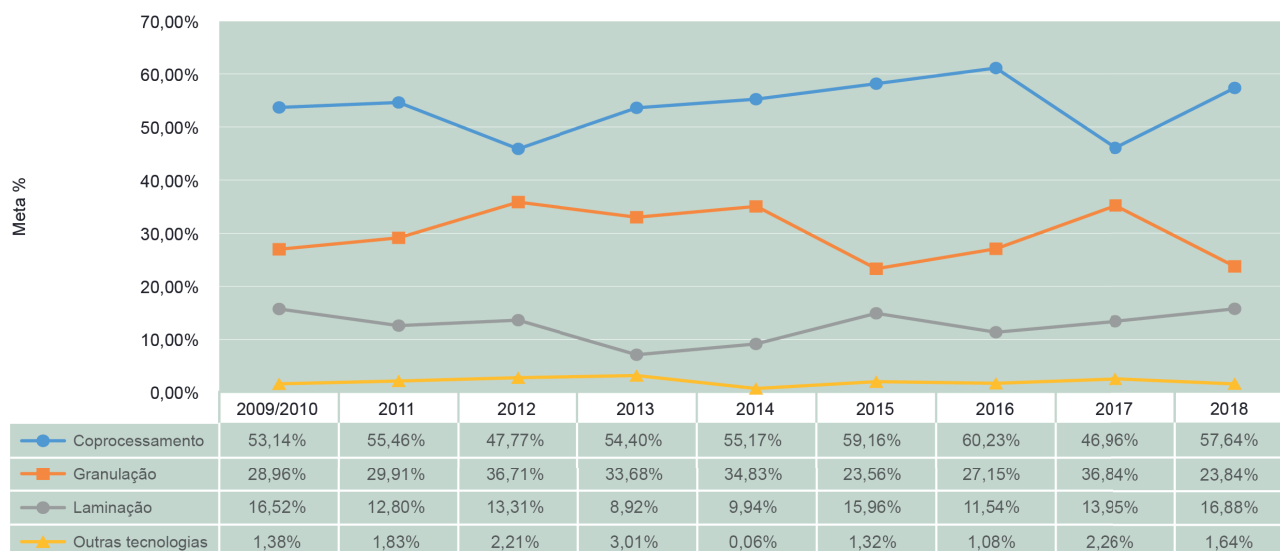


Gráfico 7 – Tecnologias utilizadas na destinação de pneus inservíveis (%).

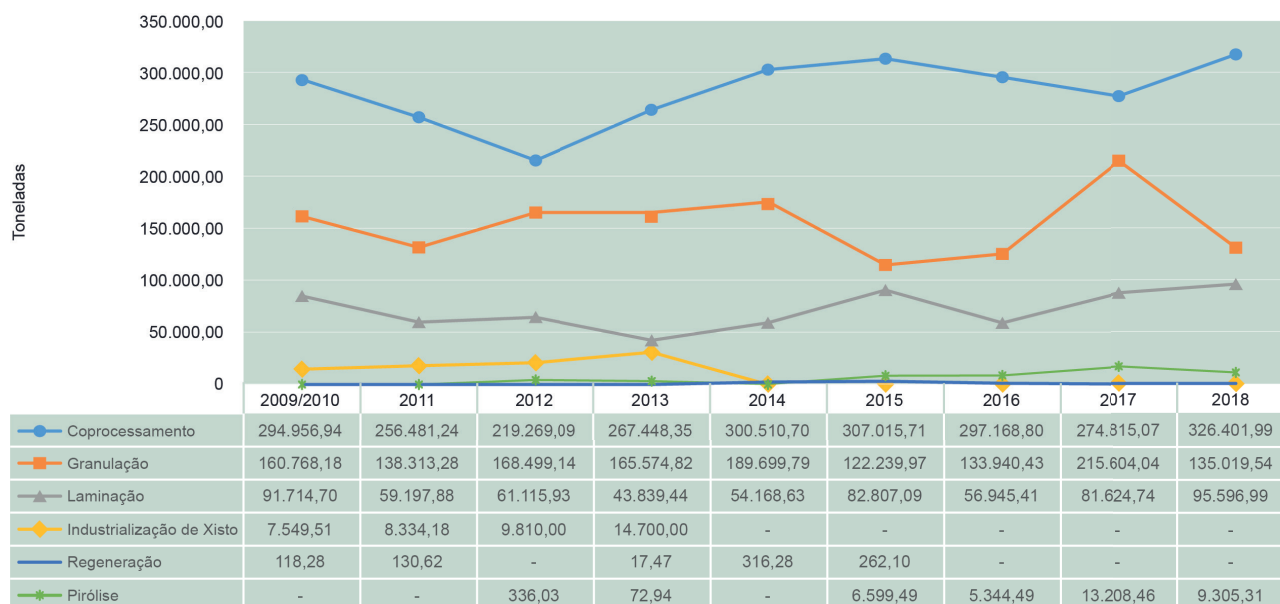


Gráfico 8 – Tecnologias utilizadas na destinação de pneus inservíveis (toneladas).

## Conclusão

---

Com este relatório, buscou-se apresentar os dados mais atualizados relacionados ao gerenciamento da cadeia de logística reversa de pneus inservíveis. O controle realizado pelo Ibama, da aplicação da Resolução Conama nº 416/2009, tem viabilizado a coleta e a restituição dos pneumáticos usados e inservíveis ao setor empresarial tanto para reaproveitamento em seu ciclo produtivo quanto para outras destinações finais ambientalmente adequadas.

Essas informações podem ser utilizadas na gestão integrada e no gerenciamento ambientalmente adequado de outros resíduos sólidos e servir como modelo para outros produtos sujeitos à logística reversa.

As listas completas dos pontos de coleta cadastrados pelas empresas, assim como outras informações sobre o cumprimento desta Resolução, podem ser encontradas na página eletrônica do Ibama no menu Emissões e Resíduos/Resíduos/Pneus ou no link: <http://ibama.gov.br/index.php#relatoriodepneumaticos>.

## Anexo I

### Pontos de coleta de pneus inservíveis cadastrados – 2018

A seguir, a lista de pontos de coletas de pneus inservíveis declarados por fabricantes e importadores de pneus novos no sistema de controle do Ibama. Os municípios com o sinal de asterisco (\*) ao lado do nome possuem população estimada acima de 100 mil habitantes. Ao final, são apresentados os municípios com população residente estimada acima de 100 mil habitantes, segundo o IBGE, e com data de referência em 1º de julho de 2018 e que não possuem nenhum ponto de coleta declarado.

Em 2017, o Ministério Público do Estado de São Paulo, por meio de inquérito civil, notificou as prefeituras acerca de pontos de coletas do estado de São Paulo, para que localizassem no município correspondente os pontos de coletas declarados nos Relatórios Pneumáticos, e encaminhou ao Ibama o resultado dessas notificações.

Por sua vez, o Ibama encaminhou ofício a todas as empresas fabricantes ou importadoras de pneus que declararam no sistema eletrônico os pontos de coleta de pneus inservíveis não localizados pelos órgãos locais, para que houvesse a regularização ou indicação de novo endereço.

O resultado destas ações está refletido na lista de pontos de coletas de pneus inservíveis do ano de 2019, com base de dados de 2018, onde os municípios de Campinas, Hortolândia, Praia Grande e Sumaré estão com os pontos de coleta atualizados.

Salienta-se que, conforme a Resolução Conama nº 416/09, ponto de coleta é o “local definido pelos fabricantes e importadores de pneus para receber provisoriamente os pneus inservíveis”. Há vários arranjos válidos e possíveis quando se trata da implantação de pontos de coleta, como estabelecido pelo caput do artigo 8º: “Os fabricantes e os importadores de pneus novos, de forma compartilhada ou isoladamente, deverão implementar pontos de coleta de pneus usados, podendo envolver os pontos de comercialização de pneus, os municípios, borracheiros e outros.”

#### ACRE

Município	Estado	ENDEREÇO	Capacidade (unidade)
<b>CAPACIDADE TOTAL DO ESTADO</b>			<b>6316</b>
MANCIO LIMA	AC	RUA TRINTA E UM DE MAIO, S/N	2000
RIO BRANCO (*)	AC	RODOVIA BR 364, KM 22 ZONA RURAL (SEMSUR)	2300
RIO BRANCO (*)	AC	VIA CHICO MENDES - II DISTRITO, 2141 - COMARA	16
XAPURI	AC	RUA VITORINO MAIS, 299 - GALPÃO DA SECRETARIA MUNICIPAL DE INFRAESTRUTURA	2000

#### ALAGOAS

Município	Estado	ENDEREÇO	Capacidade (unidade)
<b>CAPACIDADE TOTAL DO ESTADO</b>			<b>13000</b>
ARAPIRACA(*)	AL	RUA EXPEDICIONÁRIOS BRASILEIROS, 2079	2300
CAMPO ALEGRE	AL	RUA FREI DAMIÃO, S/N	2000
MACEIO(*)	AL	AVENIDA DJALMA FRAGOSO DE ALENQUER, 19, CONJUNTO 01	2300
MACEIO(*)	AL	RUA PROFESSOR JOAQUIM COELHO BEZERRA, LOTE 120 - ANATRES	2000
MACEIO(*)	AL	AVENIDA MENINO MARCELO, 7266 - ANTARES	100

MACEIO(*)	AL	AVENIDA JUCA SAMPAIO, 97 – BAIRRO DURO	100
MACEIO(*)	AL	AVENIDA DOUTOR DURVAL DE GOES MONTEIRO, 6393 - PETROPOLIS	50
MACEIO(*)	AL	AVENIDA MARCELO, SN GALPÃO B	100
MACEIO(*)	AL	AVENIDA COMENDADOR PAIVA, 4360	50
MARECHAL DEODORA	AL	RODOVIA EDVAL LEMOS (ALAGOAS 215) - PORTO GRANDE	2000
PALMEIRA DOS INDIOS	AL	RUA FRANCISCO MOURA, 72 – SÃO LUIZ	2000

## AMAPÁ

Município	Estado	ENDEREÇO	Capacidade (unidade)
CAPACIDADE TOTAL DO ESTADO			4600
MACAPÁ(*)	AP	RODOVIA BR 165, KM 14 – LIXEIRA PÚBLICA	2300
MACAPÁ(*)	AP	RODOVIA BR 210, KM 14 – ATERRO SANITÁRIO	2300

## AMAZONAS

Município	Estado	ENDEREÇO	Capacidade (unidade)
CAPACIDADE TOTAL DO ESTADO			9620
MANAUS(*)	AM	AVENIDA ALTAZ MIRIM, 3037	2000
MANAUS(*)	AM	AV. TEFE, 453 – CACHOEIRINHA	2000
MANAUS(*)	AM	AV. MAUES, 496, CACHOEIRINHA, MANAUS, AMAZONAS	500
MANAUS(*)	AM	RUA GABRIEL GONÇALVES, S/N – ALEIXO	2000
MANAUS(*)	AM	AVENIDA COSME, 5028 – COROADO	100
MANAUS(*)	AM	AVENIDA SILVES, 809, CACHOEIRINHA	650
MANAUS(*)	AM	AVENIDA PEDRO TEIXEIRA, 200 – DOM PEDRO I	20
MANAUS(*)	AM	AVENIDA DJALMA BATISTA, 3500	50
PARINTINS(*)	AM	RUA GETÚLIO VARGAS, 1670 – CENTRO	2300

## BAHIA

Município	Estado	ENDEREÇO	Capacidade (un)
CAPACIDADE TOTAL DO ESTADO			59772
ALAGOINHAS(*)	BA	AVENIDA AIRTON SENNA DE SILVA, S/N – VELHO ALAGOINHA	2300
ALAGOINHAS(*)	BA	RODOVIA BR 101, KM 109 ZONA RURAL	100
BARREIRAS(*)	BA	RODOVIA BR 135, S/N SÃO DESIDÉRIO (CONTROLE ZONOSE)	2300
BARREIRAS(*)	BA	RUA SEVERINO VIEIRA, 229 – CENTRO	100
BRUMADO	BA	PARQUE DE EXPOSIÇÃO DA FAZENDA SANTA INÊS	2000
CAMACARI(*)	BA	ESTRADA VELHA DE MONTE GORDO, KM 2	2300
CAMACARI(*)	BA	AVENIDA RADIAL, BAIRRO CAMACARI	100
EUNAPOLIS(*)	BA	AVENIDA LUÍS EDUARDO MAGALHÃES, 837- BAIRRO DOUTOR GUSMÃO	100
EUNAPOLIS(*)	BA	RUA BOM JESUS, 33 – ROSA NETO	2300
FEIRA DE SANTANA(*)	BA	AVENIDA EDUARDO FROES MOTA, 1049, PORTÃO I	100
FEIRA DE SANTANA(*)	BA	AVENIDA SENHOR DOS PASSOS, 980 – CENTRO (PREFEITURA)	2300
FEIRA DE SANTANA(*)	BA	RUA DOM JOÃO VI, 135 – CENTRO	100
TEIXEIRA DE FREITAS(*)	BA	AVENIDA PRESIDENTE DUTRA, 781 – CENTRO	16

GUANAMBI	BA	RODOVIA BR 030, KM 06 – SENTIDO PALMAS DO MONTE ALTO	2000
ILHEUS(*)	BA	AVENIDA ITABUNA, 1668 – CENTRO	100
ILHEUS(*)	BA	AVENIDA ITABUNA, 964 – CENTRO	2300
IPIAU	BA	RUA DOIS DE JULHO, 40 – CENTRO	100
ITABELA	BA	ANTIGA ESCOLA MUNICIPAL JOSÉ ROBERTO MARTINS – RODOVIA BR 746	2000
ITABUNA(*)	BA	RUA MANOEL CHAVES, 1050 – LOMATO	2300
JEQUIE(*)	BA	AVENIDA PRESIDENTE JOÃO GOULART, 20 - CENTRO	2300
JEQUIE(*)	BA	AVENIDA PRESIDENTE JOÃO GOULART, 380 – JEQUIEZINHO	100
JUAZEIRO(*)	BA	RODOVIA LOMANTO JÚNIOR, 1595 - CASTELO BRANCO	100
JUAZEIRO(*)	BA	RODOVIA LOMANTO JÚNIOR, QUADRA C - LOTE 13B	2300
LAURO DE FREITAS(*)	BA	AVENIDA MARISTELA, S/N QUINGOMA	2300
LAURO DE FREITAS(*)	BA	RUA GUERINO SOUZA FILHO, QUADRA 4 E 5	500
LAURO DE FREITAS(*)	BA	RUA QUI GAMA DE DENTRO, S/N	2300
LAURO DE FREITAS(*)	BA	RUA B, 357- PITANGUEIRAS	60
LAURO DE FREITAS(*)	BA	RUA PEROLA NEGRA, 223	100
LAURO DE FREITAS(*)	BA	RUA OTAVIANO LEANDRO DE MARAIS, Nº848 – CENTRO	2300
LUIS EDUARDO MAGALHAES	BA	RUA SERGIPE – BAIRRO MIMOSO DO OESTE	2000
MUCURI	BA	AVENIDA URUGUAI, S/N	2000
PAULO AFONSO(*)	BA	RUA OTAVIANO LEANDRO DE MARAIS, Nº848 – CENTRO	2300
POCOES	BA	TRAVESSA PAULO MAGALHÃES, 52 – PRIMAVERA	2000
PORTO SEGURO(*)	BA	AVENIDA DOS NAVEGANTES, 951 – CENTRO	2300
SALVADOR(*)	BA	RUA CARLOS BRANDÃO DA SILVA, S/N – MATA ESCURA	2300
SALVADOR(*)	BA	AVENIDA DORIVAL CAYMMI, 515-B – BAIRRO ITAPUÃ	2000
SALVADOR(*)	BA	ESQUINA RUA ANTÔNIO MOREIRA, 23	2300
SALVADOR(*)	BA	AVENIDA SÃO CRISTÓVÃO, 32 – SÃO CRISTÓVÃO	20
SALVADOR(*)	BA	AVENIDA LUIZ VIANA FILHO, 13091	50
SALVADOR(*)	BA	AVENIDA MANOEL DIAS DA SILVA, 1375	50
SALVADOR(*)	BA	RUA A. JAGUARIPE I, QUADRA D, LOTE 07 - BAIRRO CAJAZEIRAS	100
SALVADOR(*)	BA	RUA DR. ALTINO TEIXEIRA NR 1590 PORTO SECO PIRAJA	60
SIMÕES FILHO(*)	BA	AVENIDA ENGENHEIRO ELMO CEREIJO DE FARIA, Nº 1571 – BAIRRO CIA 2	2300
SIMÕES FILHO(*)	BA	AVENIDA WASHINGTON LUÍS, 223 – CENTRO	100
TEIXEIRA DE FREITAS(*)	BA	AVENIDA GETÚLIO VARGAS, 1721 – BAIRRO MONTE CASTELO	2000
TEIXEIRA DE FREITAS(*)	BA	RODOVIA BR 101, KM 878, LOJA MONTE CASTELO	100
TEIXEIRA DE FREITAS(*)	BA	RUA MANOEL BARRETO DA PAIXÃO, S/N	2300
VITÓRIA DA CONQUISTA(*)	BA	AVENIDA BRAMADO, 477 – BAIRRO BRASIL	100
VITÓRIA DA CONQUISTA(*)	BA	AVENIDA PRESIDENTE DUTRA, 2204 – BAIRRO BRASIL	100
VITÓRIA DA CONQUISTA(*)	BA	RODOVIA CONQUISTA - BRUMADO KM 8 – PRÓXIMO AO ATERRO SANITÁRIO	2300
VITÓRIA DA CONQUISTA(*)	BA	AVENIDA PRESIDENTE DUTRA, 1785 – JUREMA	16

## CEARÁ

Município	Estado	ENDEREÇO	Capacidade (un)
<b>CAPACIDADE TOTAL DO ESTADO</b>			<b>30018</b>
ACOPIARA	CE	RODOVIA BR 60, KM 3 – VILA MARTINS	2000
BREJO SANTO	CE	SITIO MALHADA DO BOI, S/N – RURAL	2000
CAUCAIA(*)	CE	RODOVIA BR 020, KM 06 N° 1370	100
CAUCAIA(*)	CE	RODOVIA BR 222 - N°80 - KM 08 – BAIRRO DE SOLIDADE	2300
CRATO(*)	CE	RODOVIA 386, N° 04	100
CRATO(*)	CE	RUA CAMPOS SALES, 1020 – SÃO MIGUEL	2300
FORTALEZA(*)	CE	AVENIDA BARÃO DE STUDART, 3100 – ALDEOTA	2300
FORTALEZA(*)	CE	RUA PROFESSOR TEODORICO, 212 – MONTESE	2000
FORTALEZA(*)	CE	RODOVIA BR 116, N° 3300, GALPÃO 4 - MESSEJANA	100
FORTALEZA(*)	CE	RUA VALDIR BEZERRA, 99 – LAGOA REDONDA	100
FORTALEZA(*)	CE	RODOVIA BR 116, N° 1289 – KM 05	100
FORTALEZA(*)	CE	AVENIDA SANTOS DUMONT, 8001 – CENTRO	200
FORTALEZA(*)	CE	AVENIDA WASHINGTON, 5240 A – JOSÉ DE ALENCAR	18
FORTALEZA(*)	CE	AVENIDA MISTER HULL, 4068	100
FORTALEZA(*)	CE	AVENIDA HERÁCLITO GRAÇA, 1505 – ALDEOTA	50
IGUATU(*)	CE	RODOVIA ADIL MENDONÇA FOMENTO, S/N – ZONA RURAL	2300
IGUATU(*)	CE	RODOVIA BR 060, N° 422	100
ITAPIPOCA(*)	CE	AVENIDA ANASTÁCIO BRAGA, 1054 – CENTRO	2300
ITAPIPOCA(*)	CE	RODOVIA 168, N° 17 – BAIRRO JULHO	100
ITAPIPOCA(*)	CE	RODOVIA BR 116, KM 11 – TRADE PREMIUN	2000
JUAZEIRO DO NORTE(*)	CE	AVENIDA LEÃO SAMPAIO, 08	100
JUAZEIRO DO NORTE(*)	CE	AVENIDA VIRGÍLIO TÁVORA, S/N – AEROPORTO	2300
MARACANAU(*)	CE	AVENIDA PADRE JOSÉ ORLANDO DO VALE, 889	100
MARACANAU(*)	CE	RUA JAIME PAULINO, S/N – VIDA NOVA	2300
MARACANAU(*)	CE	RUA CORONEL PEDRO SAMPAIO, 510 – BOA ESPERANÇA	50
MARANGUAPE(*)	CE	RUA JOSÉ FERNANDES VIEIRA, 381, CENTRO	100
SOBRAL(*)	CE	AVENIDA IDELFONSO, N° 1064 – BAIRRO CAMPO DOS VELHOS	2300
SOBRAL(*)	CE	AVENIDA LÚCIA SABOIA, S/N	100
SOBRAL(*)	CE	RODOVIA BR 222, KM 223	100
TAUA	CE	RUA CHERMONT ALVES DE OLIVEIRA, 153 - ALDEOTA	2000

## DISTRITO FEDERAL

Município	Estado	ENDEREÇO	Capacidade (un)
<b>CAPACIDADE TOTAL DO ESTADO</b>			<b>6066</b>
BRASILIA(*)	DF	GRANJA DO TORTO – PARQUE DE EXPOSIÇÕES	2300
BRASILIA(*)	DF	ADE CONJUNTO 24, LOTE 01 – TAGUATINGA SUL	100
BRASILIA(*)	DF	TRECHO 1, CONJUNTO 04, PARTE A, LOJA 21 – POLO DE DESENVOLVIMENTO JK – SANTA MARIA	100
BRASILIA(*)	DF	CSD 06, LOTE 34, LOJA 02 – TAGUATINGA	100



BRASILIA(*)	DF	S.I.A. SUL QUADRA 5C, LOTE 01, LOJA 01 - GUARÁ	100
BRASILIA(*)	DF	QS 5, RUA 311, LOTE 11 S/N – ÁGUAS CLARAS	100
BRASILIA(*)	DF	Q SIA QUADRA 3-C, 02, GUARA	16
BRASILIA(*)	DF	SIA TRECHO 02, LOTE 690/700	50
BRASILIA(*)	DF	SIA TRECHO 02, LOTES 950/960	50
BRASILIA(*)	DF	ST SHCGN CR QUADRA 704/705 BLOCO F	150
BRASILIA(*)	DF	CRS 515 BLOCO C LOJA 21	50
BRASILIA(*)	DF	SIA, QUADRA 03C, AREA ESPECIAL 06, 23	300
BRASILIA(*)	DF	SIA QUADRA 05C AREA ESPECIAL 25	300
BRASILIA(*)	DF	POLO DE DESENVOLVIMENTO JK, TRECHO 05, CONJUNTO 03, LOTES 07/14, GALPÃO 1, DOCA 0	100
BRASILIA(*)	DF	SIA, TRECHO 4, LOTES 240/250	150
BRASILIA(*)	DF	QNE 35, LOTE 24, LOJA 01	800
BRASILIA(*)	DF	SIA SUL, QUADRA 5C AE35 E 36	700
BRASILIA(*)	DF	CSE 06 LOTE 94 S/N	600

## ESPÍRITO SANTO

Município	Estado	ENDEREÇO	Capacidade (un)
<b>CAPACIDADE TOTAL DO ESTADO</b>			<b>46956</b>
ARACRUZ	ES	CENTRO INDUSTRIAL DE ARACRUZ – BAIRRO BELA VISTA	2000
CACHOEIRO DE ITAPEMIRIM(*)	ES	AVENIDA FREDERICO AUGUSTO COZER, S/N	2000
CACHOEIRO DE ITAPEMIRIM(*)	ES	RODOVIA CACHOEIRA ALEGRE, KM 1 – BNH	100
CACHOEIRO DE ITAPEMIRIM(*)	ES	RUA PROJETADA II, 77	2300
CARIACICA(*)	ES	RODOVIA BR 262, S/Nº – CAMPO GRANDE	100
CARIACICA(*)	ES	RUA GOVERNADOR JOSÉ SETE, 935, KM 01 – ITACIBÁ	2300
CARIACICA(*)	ES	RUA PASTOR JOSE DE PAULA, 34 B – CAMPO GRANDE	18
COLATINA(*)	ES	ATERRO SANITÁRIO DE COLATINA, RODOVIA BR 259 – CÔRREGO ESTRELA	2300
COLATINA(*)	ES	AVENIDA BRASIL, 1420 - MARIA DAS GRAÇAS	100
COLATINA(*)	ES	AVENIDA PRESIDENTE CASTELO BRANCO, S/N – NOSSA SENHORA APARECIDA	2000
GUARAPARI(*)	ES	AVENIDA JONES DOS SANTOS NEVES, 2996	100
GUARAPARI(*)	ES	LOTEAMENTO SANTA IZABEL, QUADRA 18, LOTES 13 A17- BAIRRO PEROCÃO	2000
GUARAPARI(*)	ES	AVENIDA PADRE JOSE DE ANCHIETA, 3610 - AEROPORTO	16
IBATIBA	ES	CÔRREGO BARRO BRANCO, ZONA RURAL – TROCARTÉ	2000
ICONHA	ES	AVENIDA MANOEL JACQUES SOARES, S/N – JARDIM JANDIRA	2000
LINHARES(*)	ES	AVENIDA SAMUEL BATISTA CRUZ, 3830 – JOSÉ RODRIGUES	100
LINHARES(*)	ES	RUA JOSÉ PESTH, 550 – SHEL	2000
LINHARES(*)	ES	RUA DUQUE DE CAXIAS, 882 – INTERLAGOS	18
MARATAIZES	ES	AVENIDA RUBENS RANGEL, S/N	2000
MONTAHA	ES	RODOVIA ES 209, S/N – TRECHO MONTANHA X MURICI	2000
PINHEIROS	ES	RODOVIA PINHEIROS X MONTANHA, S/N – BAIRRO PINHEIRINHO	2000
SAO GABRIEL DA PALHA	ES	CÔRREGO PALMEIRAS – ZONA RURAL	2000

SAO MATEUS(*)	ES	RODOVIA 101, 907 KM 67 – VILA NOVA	100
SAO MATEUS(*)	ES	RODOVIA BR 101, KM 60 – CONCEIÇÃO DA BARRA	2300
SERRA(*)	ES	RODOVIA BR 101, NORTE KM 265	2000
SERRA(*)	ES	RODOVIA ES 010, Km 10 - s/n	2300
SERRA(*)	ES	RUA LINS DO REGO, 24, SALA 01, LOJA 01	100
SERRA(*)	ES	RUA SÃO JOSÉ, 124 – JARDIM LIMOEIRO	100
SERRA(*)	ES	AVENIDA DESEMBARGADOR MARIO DA SILVA NUNES, 972 – JARDIM LIMOEIRO	20
VILA VELHA(*)	ES	RUA NOVO MUNDO, 203 – RIO MARINHO	2000
VILA VELHA(*)	ES	AVENIDA CARLOS LINDENBERG, 5001 – BAIRRO ALECRIM	2000
VILA VELHA(*)	ES	AVENIDA CARLOS LINDEBERG, 4678 – NOSSA SENHORA DA PENHA	100
VILA VELHA(*)	ES	RUA MOEMA, 607 – DIVINO ESPÍRITO SANTO	2300
VILA VELHA(*)	ES	RODOVIA DO SOL, 40 – PRAIA DE ITAPARICA	16
VITORIA(*)	ES	RUA SÃO SEBASTIÃO, 405 – RESISTÊNCIA	2000
VITORIA(*)	ES	USINA DE TRIAGEM E COMPOSTAGEM – RUA SÃO SEBASTIÃO, 405	2000
VITORIA(*)	ES	RUA CARLOS ALVES, 78 - BENTO FERREIRA	100
VITORIA(*)	ES	AVENIDA FERNANDO FERRARI, 250	50
VITORIA(*)	ES	RUA DONA MARIA ROSA, 155- ANDORINHAS	18

## GOIÁS

Município	Estado	ENDEREÇO	Capacidade (un)
<b>CAPACIDADE TOTAL DO ESTADO</b>			<b>89270</b>
AGUAS LINDAS DE GOIAS(*)	GO	QUADRA 47 LOTES 5 SETOR I	100
AGUAS LINDAS DE GOIAS(*)	GO	RUA SEM NOME, QUADRA 01 LOTE 03, SETOR 09	2300
ALEXANIA	GO	AVENIDA BRASÍLIA, QUADRA 05, SETOR GERALDO JAIME	2000
ANAPOLIS(*)	GO	AVENIDA BELO HORIZONTE, QUADRA D, LOTE 29 -SANTO ANDRÉ – SECRETARIA DE SAÚDE	2300
ANAPOLIS(*)	GO	AVENIDA BRASIL SUL, 6345 – BAIRRO BATISTA	130
ANAPOLIS(*)	GO	RUA ENGENHARIA PORTELA, 2630	800
ANAPOLIS(*)	GO	RUA JOSÉ MACHADO DA SILVA JUNIOR, QUADRA 02, LOTE 06, S/N	500
ANAPOLIS(*)	GO	AVENIDA UNIVERSITARIA, 840- JARDIM BANDEIRA	20
ANAPOLIS(*)	GO	AVENIDA ANA JACINTA, S/N SALA 01- JUNDIAI	16
APARECIDA DE GOIANIA(*)	GO	AVENIDA DOM PEDRO I, QUADRA 17, LOTE 12- BAIRRO CARDOSO	2300
APARECIDA DE GOIANIA(*)	GO	RODOVIA BR 153, KM 1293 – VILA ADELIA	100
APARECIDA DE GOIANIA(*)	GO	RODOVIA BR 153, S/N, QUADRA 72A, LOTE 07 E 14	100
BOM JESUS DE GOIAS	GO	PARQUE DE EXPOSIÇÃO ADELMO HENRIQUE	2000
CATALAO(*)	GO	RODOVIA BR 210, KM 05 – GALPÃO DENTRO ATERRO SANITÁRIO	2000
CATURAI	GO	RUA 01, S/N, QUADRA 21, LOTE 10	1000
CERES	GO	RODOVIA BR 154, KM 03 – SAÍDA PARA CARMO DO RIO VERDE	2000
DOVERLANDIA	GO	AVENIDA MARIA VITÓRIA DE CARVALHO, QUADRA 19, LT 14	2000
FORMOSA(*)	GO	AVENIDA LAGOA FEIA, 781 - BAIRRO FORMOZINHA	100
FORMOSA(*)	GO	PRAÇA RUI BARBOSA, 208 – PREFEITURA	2000

GOIANESIA	GO	RUA 02, S/N	2000
GOIANIA(*)	GO	AVENIDA VERA CRUZ, QUADRA 17, LOTE 15, N° 455 – JARDIM GUANABARA	2300
GOIANIA(*)	GO	AVENIDA PEDRO LUDOVICO TEIXEIRA, 4241 – PARQUE OESTE	100
GOIANIA(*)	GO	AVENIDA DEPUTADO JAMEL CECÍLIO, S/N, QD. F, 42 A, LT. 95/97/99/101/103	50
GOIANIA(*)	GO	AVENIDA T63, 3275	30
GOIANIA(*)	GO	AVENIDA NERO MACEDO, S/N	100
GOIANIA(*)	GO	AVENIDA C 4, 815	50
GOIANIA(*)	GO	AVENIDA PIRINEUS, 31	300
GOIANIA(*)	GO	AVENIDA T63, QUADRA 583, LOTE 03, 1357 - SETOR NOVA SUICA	20
GOIANIA(*)	GO	RUA 85, 2848	150
GOIANIA(*)	GO	AVENIDA INDEPENDÊNCIA, 5542	150
GOIANIA(*)	GO	AVENIDA DAS BANDEIRAS, S/N	20
GOIANIA(*)	GO	AV T-6,15, QUADRA 18, LOTE 16	800
GOIATUBA	GO	RUA MARANHÃO, 2580	2000
GOUVELANDIA	GO	RODOVIA BR 206, S/N – GALPÃO 03	2000
HIDROLANDIA	GO	AVENIDA TRANSBRASILIANA, QUADRA 06, LOTE 09 – JARDIM FREI LEOPOLDO	2000
ITABERAÍ	GO	RODOVIA BR 156 – SAÍDA PARA AMERICANO DO BRASIL	2000
ITAPURANGA	GO	RODOVIA BR GO 230, KM 05 - A MARGEM ESQUERDA DA BR GO 230 - APÓS CRUZAMENTO DA ESTRADA VICINAL	2000
ITUMBIARA(*)	GO	AVENIDA AFONSO PENA, 1444	100
ITUMBIARA(*)	GO	AVENIDA ITUMBIARA, S/N – SANTA RITA	2000
ITUMBIARA(*)	GO	RUA RUI DE ALMEIDA, 130 - CENTRO	16
JARAGUA	GO	RODOVIA BR 080 – SENTIDO JARAGUÁ AO DISTRITO DE MIRILÂNDIA	2000
JATAÍ	GO	AVENIDA GOIÁS, S/N – SETOR INDUSTRIAL	2000
JATAÍ	GO	BROOKLIN NOVO	2000
JUSSARA	GO	RODOVIA BR 324, QUADRA 07, LOTE 01 – SETOR ALTO DA BOA VISTA	2000
LUZIANIA(*)	GO	AVENIDA JOAQUIM BRAZ DE QUEIROZ, QUADRA 181, LOTE 03	100
LUZIANIA(*)	GO	PRAÇA NIRSON CARNEIRO LOBO, 34 – CENTRO	2300
MINEIROS	GO	RODOVIA BR 364, KM 296, LOTE 08 – DISTRITO AGROINDUSTRIAL	2000
MONTES CLAROS DE GOIAS	GO	AVENIDA JULIA MACHADO, QUADRA 32 - ESQUINA COM A RUA ABIRANIR DE SOUZA P. DA COSTA	2000
MONTIVÍDIU	GO	RUA MARIA BARREIRA BARBOSA (ANIGA RUA SETE) - ANTIGO SECADOR MUNICIPAL	2000
MOZARLANDIA	GO	RUA DO CONTORNO, S/N – CENTRO	2000
NIQUELANDIA	GO	AVENIDA BRASIL, S/N – JARDIM ATLÂNTICO	2000
NOVO GAMA	GO	QUADRA 01, LOTE 05, S/N – BAIRRO MONT SERRAT	100
PALMEIRAS DE GOIAS	GO	FAZENDA BOA ESPERANÇA – ZONA RURAL	2000
PARANAIGUARA	GO	RODOVIA BR 164 – ACESSO PARANAIGUARA A QUIRINÓPOLIS	2000
PORANGATU	GO	AVENIDA GOIÁS, S/N – SETOR AEROPORTO	2000
PORTEIRAO	GO	RUA RIO TURVO (ESQUINA COM RUA CUIABÁ)	2000
QUIRINOPOLIS	GO	PRAÇA TRÊS PODERES, 88 – CENTRO	2000
RIO VERDE(*)	GO	ATERRO SANITÁRIO, RODOVIA BR 452, KM 11,5 KM – ITUMBIARA	2300
RIO VERDE(*)	GO	AVENIDA PRESIDENTE VARGAS, 3058 - VILA MARIA	100
RIO VERDE(*)	GO	AVENIDA CAPITÃO MIGUEL CÂMARA, S/N, QUADRA H, LOTE 12- NOVA ALIANÇA	2300

RIO VERDE(*)	GO	AVENIDA PRESIDENTE GETULIO VARGAS, 2162 - JARDIM GOIAS	2000
RIO VERDE(*)	GO	VIA SECUNDARIA III, 302	2000
SÃO FRANCISCO DE GOIAS	GO	AVENIDA OTO CARDOZO DE PAIVA, 810	2000
SAO MIGUEL DO ARAGUAIA	GO	RUA 13, ESQUINA COM A RUA 19 – SETOR AEROPORTO	2000
SAO SIMAO	GO	AVENIDA RIA CLARO, QUADRA 04, LOTE 20 – SETOR COMERCIAL SUL	2000
TRINDADE(*)	GO	PRAÇA DOS ROMEIROS, 146 – VILA CARVELO	100
TRINDADE(*)	GO	RUA 1004, QUADRA 11, LOTE 13	2300
URUACU	GO	RODOVIA BR 153, KM 198	2000
VALPARAISO DE GOIAS(*)	GO	LOCAÇÃO, QUADRA 52, LOTE 02 – PARQUE ESPLANADA	100
VALPARAISO DE GOIAS(*)	GO	QUADRA 08 ÁREA ESPECIAL, S/N, ETAPA D	2300
VARJAO	GO	PRAÇA MOISÉS FRANCO, 25	2000
VIANOPOLIS	GO	AVENIDA ANTÔNIO JOSÉ QUINAN, S/Nº – GARAGEM PREFEITURA	2000

## MARANHÃO

Município	Estado	ENDEREÇO	Capacidade (un)
<b>CAPACIDADE TOTAL DO ESTADO</b>			<b>24470</b>
ACAILANDIA(*)	MA	AVENIDA BERNARDO SAYÃO, 1654 – CENTRO	2000
ACAILANDIA(*)	MA	AVENIDA SANTA LUZIA, 520 - JARDIM ALAH	100
ACAILANDIA(*)	MA	RODOVIA BR 222, KM 3,5 – AVENIDA SANTA LUZIA, S/N	2300
BALSAS	MA	AVENIDA GOVERNADOR LUIZ ROCHA, 20 - PARQUE CIDADE MARAVILHA	120
CAXIAS(*)	MA	AVENIDA NEREU BITENCOURT, S/N – CENTRO	100
CAXIAS(*)	MA	AVENIDA PIRAJÁ, 827	100
CAXIAS(*)	MA	RODOVIA BR 316 - POSTO SANTA RITA, 508	2300
CODO(*)	MA	AVENIDA SANTOS DUMONT, S/N – SÃO SEBASTIÃO (ANTIGO CIBRAZEM)	2300
CODO(*)	MA	AVENIDA SANTOS DUMONT, 3564 – SÃO SEBASTIÃO	100
IMPERATRIZ(*)	MA	AVENIDA BABAÇULÂNDIA, 207 – ENTRONCAMENTO	100
IMPERATRIZ(*)	MA	RODOVIA BR 010-407 – ENTRONCAMENTO	2000
IMPERATRIZ(*)	MA	RUA PARANÁ, 132 A – MARANHÃO NOVO	2300
IMPERATRIZ(*)	MA	RODOVIA BR 010,1363 – MARANHÃO NOVO	70
PACO DO LUMIAR(*)	MA	ESTRADA DE RIBAMAR – SENTIDO PAÇO DO LUMINAR X SÃO JOSÉ – ALTURA KM 05, Nº35	2300
PACO DO LUMIAR(*)	MA	ESTRADA DE RIBAMAR KM 08, CASA 30 – VILA NAZARÉ	100
SANTA INES	MA	AVENIDA MARECHAL CASTELO BRANCO,3489 -CENTRO	50
SAO JOSE DE RIBAMAR(*)	MA	AVENIDA CLDOMIR CARDOSO, 1510, LOJA 01	100
SAO JOSE DE RIBAMAR(*)	MA	ESTRADA DE RIBAMAR KM 05, 35	2300
SAO LUIS(*)	MA	AVENIDA GUAJAJARAS, 348 – TIRIRICAL	100
SAO LUIS(*)	MA	AVENIDA DOS PORTUGUESES, S/N - SUPERINTENDÊNCIA DE LIMPEZA PÚBLICA – SEMSUR	2300
SAO LUIS(*)	MA	AVENIDA DANIEL DE LA TOUCHE, 1502	50
SAO LUIS(*)	MA	AVENIDA DOS AFRICANOS, 214 - FÁTIMA	200
SAO LUIS(*)	MA	AVENIDA GUAJAJARAS,03- JARDIM SÃO CRISTÓVÃO	80
SAO LUIS(*)	MA	AVENIDA GUAJAJARAS, QUADRA 91, SALA 03A, 3 - JARDIM SAO CRISTOVAO	20

SAO LUIS(*)	MA	RUA DA PAZ, 09 - JARDIM SAO CRISTOVAO	50
SAO LUIS(*)	MA	AVENIDA ENGENHEIRO EMILIANO MACIEIRA, 06 - MARACANÃ	70
SAO LUIS(*)	MA	AVENIDA GERONIMO DE ALBUQUERQUE, 14 - VINHAIS	60
SAO LUIS(*)	MA	AVENIDA ENGENHEIRO EMILIANO MACIEIRA, 5, KM 43,10, RODOVIA BR 135	100
SAO LUIS(*)	MA	AVENIDA SENADOR VITORINO FREIRE, 1957	100
TIMON(*)	MA	AVENIDA JAIME RIOS, 38 – PARQUE PIAUÍ	100
TIMON(*)	MA	AVENIDA PRESIDENTE MÉDICI, 5425 – CAJUEIRO	2300
TIMON(*)	MA	RODOVIA BR 316, S/N – PARQUE ALVORADA	100
VARGEM GRANDE	MA	AVENIDA ALZIRA SANTANA, 39 – CENTRO	100

## MATO GROSSO

Município	Estado	ENDEREÇO	Capacidade (un)
<b>CAPACIDADE TOTAL DO ESTADO</b>			<b>105864</b>
AGUA BOA	MT	ESTRADA MT, KM 4	2000
AGUA BOA	MT	RODOVIA MT 240, KM 05	2000
ALTA FLORESTA	MT	RODOVIA MT 208, KM 145 – ESQUINA COM A RUA DAS GRAÇAS	2000
ALTO GARCAS	MT	RUA MANOEL DE CARVALHO BASTOS, S/N	2000
BARRA DO GARCAS	MT	RODOVIA BR 158, KM 12 – SAÍDA PARA NOVA XAVANTINA	2000
CACERES	MT	AVENIDA TANCREDO NEVES, S/N - OLHO D'ÁGUA	2000
CAMPO NOVO DO PARECIS	MT	RODOVIA MT 235, KM 11, LOTE 05	2000
CAMPO VERDE	MT	RODOVIA BR 070, KM 367 – ZONA URBANA ANEXO AO PARQUE DE EXPOSIÇÕES	2000
CAMPO VERDE	MT	RUA MINUANO, 100 – JARDIM IPANEMA	2000
CAMPOS DE JULIO	MT	AVENIDA ADELINO JOSÉ ZAMO, S/N – CENTRO	2000
CANARANA	MT	RUA SERRA DOURADA, S/N – AO LADO DO AEROPORTO	2000
COLIDER	MT	AVENIDA BANDEIRANTES FRANCISCO BERNARDO DA COSTA, S/N – SAGRADA FAMÍLIA	2000
COMODORO	MT	AVENIDA SELMO ANTONIO BARBIERO, S/N, QUADRA 04, LOTE 02 – NOVA VACARIA	2000
CUIABA(*)	MT	RUA MIRANDA REIS, 103 – BAIRRO PORÇÃO	100
CUIABA(*)	MT	AVENIDA BALNEÁRIO DOUTOR MEIRELLES, 14 – BAIRRO TIJUCAL	100
CUIABA(*)	MT	AVENIDA CARMINDO DE CAMPOS, 141 – JARDIM PETRÓPOLIS	100
CUIABA(*)	MT	AVENIDA MIGUEL SUTIL, 4535	100
CUIABA(*)	MT	AVENIDA GENERAL MELO, 898 A - DOM AQUINO	2300
CUIABA(*)	MT	AVENIDA BEIRA RIO, S/N – DOM AQUINO	2300
CUIABA(*)	MT	AVENIDA FERNANDO CORREA DA COSTA, 1944	50
CUIABA(*)	MT	AVENIDA FERNANDO CORREA DA COSTA, 762	50
CUIABA(*)	MT	AVENIDA FERNANDO CORREA DA COSTA, 3674 – JARDINS SHANGRI-LA	80
CUIABA(*)	MT	AVENIDA GENERAL MELO, 898 D- DOM AQUINO	50
DIAMANTINO	MT	RODOVIA MT 240 – BURITI	2000
GUARANTA DO NORTE	MT	AVENIDA GUARANTÃ - MT 419	2000
IPIRANGA DO NORTE	MT	RODOVIA DOS LIRIOS, 538	2000
ITAUBA	MT	DEPÓSITO LOCALIZADO NA LIXEIRA MUNICIPAL	2000

JACIARA	MT	RUA JURUCE, 3159	2000
JUARA	MT	RUA VENEZUELA, S/N, LOTE 01, QUADRA 63	2000
JUINA	MT	QUADRA 44, S/N – SETOR INDUSTRIAL	2000
LUCAS DO RIO VERDE	MT	AVENIDA AMAZONAS, 1539 - MENINO DEUS	100
LUCAS DO RIO VERDE	MT	RODOVIA MT 449, KM 8 – ZONA RURAL	2000
MATUPA	MT	RUA 03, QUADRA 09, LOTE 05 – ZI 003	2000
NOBRES	MT	RUA TANCREDO NEVES, 313 – CENTRO	2000
NOVA OLIMPIA	MT	AVENIDA BRASIL, S/N - SAÍDA CIDADE DE MARIA HELENA	2000
NOVA UBIRATA	MT	RUA RENE MURADA, 141	2000
PARANAÍTA	MT	RUA ALCEU ROSSI, S/N - CENTRO (DENTRO DA SECRETARIA DE OBRAS)	2000
PARAMATINGA	MT	AVENIDA TANCREDO NEVES, S/N – JARDIM PANORAMA	2000
PONTES E LACERDA	MT	RUA 02, AVENIDA 03 – LOTEAMENTO SÃO JOSÉ	2000
PRIMAVERA DO LESTE	MT	AVENIDA CAMPO GRANDE, 581 – CENTRO	2000
PRIMAVERA DO LESTE	MT	RODOVIA BR 070, KM 282, S/N – DISTRITO INDUSTRIAL	2000
PRIMAVERA DO LESTE	MT	RODOVIA MT 130, KM 6 E KM 8 – À ESQUERDA DA ESTRADA QUE VAI PARA VILA UNIÃO	2000
PRIMAVERA DO LESTE	MT	RUA SÃO PAULO, S/N – SANTO ANTÔNIO	2000
RONDONOPOLIS(*)	MT	AVENIDA FERNANDO CORREA, 01	100
RONDONOPOLIS(*)	MT	AVENIDA MARECHAL RONDON, 16 – CENTRO	100
RONDONOPOLIS(*)	MT	RUA RIO BRANCO, 1031 – CENTRO	100
RONDONOPOLIS(*)	MT	AVENIDA DUQUE DE CAXIAS, 526	2000
RONDONOPOLIS(*)	MT	RODOVIA MT 130, KM 03 – SAÍDA PARA O POXORÉO	2300
RONDONOPOLIS(*)	MT	AVENIDA CLÁUDIO MANOEL DA COSTA, 3582	2300
RONDONOPOLIS(*)	MT	RUA FERNANDO CORREA DA COSTA, 1987, QD 15 LOTE 09 - VILA RIRIGUI	18
RONDONOPOLIS(*)	MT	AVENIDA AMIL RONDON, 16 - CENTRO	100
RONDONOPOLIS(*)	MT	RUA RIO BRANCO, 1031- CENTRO	100
SANTA CARMEM	MT	RUA TUIUTI, S/N – ANTIGO SILO MUNICIPAL	2000
SAO JOSE DO RIO CLARO	MT	RODOVIA MT-010, KM 05, S/N	2000
SAPEZAL	MT	RUA PROJETADA C, S/N, QUADRA 04, LOTE 07 – LOTEAMENTO HILÁRIO D'ALBA SACRIOT	2000
SINOP(*)	MT	AVENIDA LONDRINA, 445 – SETOR INDUSTRIAL	2000
SINOP(*)	MT	RUA COLONIZADOR ÊNIO PIPINO, 2411 – SETOR INDUSTRIAL	100
SINOP(*)	MT	RUA JOÃO PEDRO MOREIRA CARVALHO, 15 – SETOR INDUSTRIAL	100
SINOP(*)	MT	RUA MACEIÓ, 701 B – SETOR INDUSTRIAL	2300
SORRISO	MT	AVENIDA PERIMETRAL SUDOESTE, 9497 – ÁREA DE EXPANSÃO URBANA	100
SORRISO	MT	RODOVIA BR 163, KM 760	2000
TABAPORA	MT	SETOR INDUSTRIAL, QUARTEIRÃO 01, SEQUÊNCIA 09 – SAÍDA PARA JUARA	2000
TANGARA DA SERRA	MT	AVENIDA JARDIM DA PAZ, S/N	2000
TAPURAH	MT	ESTRADA MUNICIPAL, S/N – GALPÃO ÀS MARGENS DA RODOVIA	2000
TERRA NOVA DO NORTE	MT	RUA TANCREDO NEVES, S/N	2000
VARZEA GRANDE(*)	MT	RODOVIA DOS IMIGRANTES, 01, KM 25 – DISTRITO INDUSTRIAL	2000
VARZEA GRANDE(*)	MT	AVENIDA ALZIRA SANTANA, 1044 - CENTRO	100
VARZEA GRANDE(*)	MT	AVENIDA ALZIRA SANTANA, 39 - CENTRO	100

VARZEA GRANDE(*)	MT	RUA JOÃO NORBERTO DE BARROS, 101 – BAIRRO ÁGUA VERMELHA	100
VARZEA GRANDE(*)	MT	AVENIDA GOVERNADOR JOÃO PONCE DE ARRUDA, 330	100
VARZEA GRANDE(*)	MT	AVENIDA GOVERNADOR JÚLIO CAMPOS, 5836 – BAIRRO MARIA IZABEL	2000
VARZEA GRANDE(*)	MT	AVENIDA GOVERNADOR JÚLIO CAMPOS, 3149 - ÁGUA VERMELHA	16
VARZEA GRANDE(*)	MT	AVENIDA JULIO DOMINGOS DE CAMPOS, 5111, QUADRA 02, LOTEAMENTO PARQUE INDUSTRIAL SÃO MARCOS	100
VERA	MT	LOTE 53/B, CHÁCARAS	2000
VILA BELA DA SANTÍSSIMA TRINDADE	MT	ESCOLA AGRÍCOLA FORMOSA DO GUARAPÉ, S/N - VILA B.S.	2000

## MATO GROSSO DO SUL

Município	Estado	ENDEREÇO	Capacidade (un)
<b>CAPACIDADE TOTAL DO ESTADO</b>			<b>72068</b>
APARECIDA DO TABOADO	MS	AVENIDA DA SAUDADE, 1341 – JARDIM DAS FLORES	2000
AQUIDAUANA	MS	RUA BICHARA SALAMENE, S/N	2000
BELA VISTA	MS	RUA PANTALEÃO RAMOS, S/N – ÁGUA DOCE	2000
BRASILÂNDIA	MS	RODOVIA BR 158, KM 330	2000
CAARAPO	MS	AVENIDA DOUTOR FERNANDO CORREA DA COSTA, 515 – VILA PLANALTO	2000
CAMPO GRANDE(*)	MS	RUA SEUL, 28 – JARDIM TARUMÃ	2300
CAMPO GRANDE(*)	MS	AVENIDA EDUARDO ELIAS ZAHRAH, 462 – JARDIM PAULISTA	100
CAMPO GRANDE(*)	MS	RUA ARAÇÁ, 187, PAVIMENTO 01 – CORONEL ANTÔNIO	100
CAMPO GRANDE(*)	MS	RUA MARECHAL RONDON, 945	2000
CAMPO GRANDE(*)	MS	RUA CEARA, 2015 - VILA CÉLIA	18
CAMPO GRANDE(*)	MS	RUA CEARA, 100	50
CAMPO GRANDE(*)	MS	AVENIDA DOUTOR GUNTER HANS, 5444, QUADRA02, LOTE 06	100
CAMPO GRANDE(*)	MS	RUA MARECHAL RONDON, 462 - VC CIDADE	100
CASSILÂNDIA	MS	RUA VICENTE ANDRADE VASCONCELOS, S/N – IZANÓPOLIS	2000
CHAPADÃO DO SUL	MS	RUA TRINTA E CINCO A ESQUERDA DA RUA VINTE E OITO – USINA DE RECICLAGEM DE LIXO	2000
CORUMBA(*)	MS	RUA DOM AQUINO CORRÊA, 2945 – SANTO ANTÔNIO LADÁRIO	2000
CORUMBA(*)	MS	RUA PORTO CARNEIRO, 1122 - AEROPORTO	100
COSTA RICA	MS	RODOVIA MS 316, KM 05 – DENTRO DO ATERRO SANITÁRIO	2000
DOURADOS(*)	MS	AVENIDA MARCELINO RAMOS, 290 - CENTRO	100
DOURADOS(*)	MS	AVENIDA WEIMAR GONÇALVES TORRES, 3325 - CENTRO	100
DOURADOS(*)	MS	RODOVIA BR 163, S/N - KM 263,8	500
DOURADOS(*)	MS	RUA CORONEL PONCIANO, S/N – PARQUE DOS JEQUITIBÁS – ESTÁDIO DOURADÃO	2300
DOURADOS(*)	MS	AVENIDA MARCELINO PIRES, 295 - JARDIM CLIMAX	100
GLÓRIA DE DOURADOS	MS	RUA TANCREDO NEVES, S/N – PARQUE DE EXPOSIÇÕES MANOEL ALVES DE AZEVEDO	2000
GUIA LOPES DA LAGUNA	MS	AVENIDA SANTA TEREZINHA, 5233	2000
INOCÊNCIA	MS	AVENIDA JURACY LUIZ DE CASTRO, S/N – SAÍDA PARA MURANGAS	2000
ITAPORA	MS	RUA EDSON BEZERRA, S/N – PROLONGAMENTO GARAGEM MUNICIPAL	2000
ITAQUIRAÍ	MS	RUA CAMPO GRANDE, 1585 – PREFEITURA	2000

IVINHEMA	MS	AVENIDA SEBASTIÃO VAZ DE MELO, S/N – BAIRRO GUIRAY	2000
JARDIM	MS	RUA JOÃO PANIAGUA, 01	2000
MARACAJU	MS	AVENIDA MARECHAL DEODORO, 135 – ESQUINA COM A RUA CARLOS DA FONSECA – PARAGUAI	2000
MIRANDA	MS	RUA TREZE DE MAIO, 600 – MATADOURO	2000
NAVIRAI	MS	RODOVIA NAVIRAÍ – PARQUE DE EXPOSIÇÕES – ITAQUIRAÍ	2000
NOVA ANDRADINA	MS	RUA PROJETADA, 100, PRÉDIO CCZ – PARQUE DE EXPOSIÇÕES – ZONA RURAL	2000
PARANAIBA	MS	RUA MARECHAL RONDON, 1116 – CENTRO	2000
PEDRO GOMES	MS	RUA SEBASTIÃO, 83 – VILA MARIA	2000
PONTA PORÁ	MS	AVENIDA INTERNACIONAL, 860 – CENTRO	2000
PONTA PORÁ	MS	RUA XAVANTES, S/N – COOPHA FRONTEIRA	2000
PORTO MURTINHO	MS	BR 267, ÁREA 01 - CENTRO	2000
RIO BRILHANTE	MS	PRAÇA DOUTOR BOA VENTURA – CENTRO – PREFEITURA	2000
RIO VERDE DE MATO GROSSO	MS	RUA ONOFRE ANTONIO JARDIM DOS ESTADOS – PARQUE DE EXPOSIÇÕES OLÍVIO VALTENO DE OLIVEIRA	2000
SAO GABRIEL DO OESTE	MS	AVENIDA MATO GROSSO DO SUL, 1609 – CENTRO	2000
SETE QUEDAS	MS	AVENIDA DOM PEDRO II, S/N – PÁTIO DO LIONS CLUB	2000
SIDROLANDIA	MS	AVENIDA DORVELANDIA DOS SANTOS, 1900	2000
TAQUARUSSU	MS	RUA ALCIDES SAVESSO, 267	2000
TRES LAGOAS(*)	MS	AVENIDA CAPITÃO MANCINI, 2710 – JARDIM ALVORADA	100
TRES LAGOAS(*)	MS	RUA EGÍDIO THOMÉ, 5562 – JUPIÁ	2000

## MINAS GERAIS

Município	Estado	ENDEREÇO	Capacidade (un)
<b>CAPACIDADE TOTAL DO ESTADO</b>			<b>401241</b>
ALFENAS	MG	RUA JOSÉ FLORENTINO RIBEIRO, 10 – JARDIM NOVA AMÉRICA	2000
ANDRELANDIA	MG	JOSÉ DE ANDRADE GODINHO, S/N	2000
ARACAI	MG	RUA DOUTOR TEÓFILO, 287 – CENTRO	2000
ARAGUARI(*)	MG	RUA ESPLANADA DE GOIAS, 395 – GOIABEIRAS	2300
ARAGUARI(*)	MG	RUA SUDÁRIO RODRIGUES GOMES, 101	75
ARAGUARI(*)	MG	RUA UM, 201 – DISTRITO INDUSTRIAL	2300
ARAGUARI(*)	MG	RUA VIRGÍLIO DE MELO FRANCO, 550 – PREFEITURA	2300
ARAXA(*)	MG	AV IMBIARA, 1223 - CENTRO	16
ARAXA(*)	MG	RUA RITA CASSULINA DOS ANJOS, 770 – FERTIZA	2000
ARCOS	MG	ESTAÇÃO DE TRATAMENTO DE RESÍDUOS SÓLIDOS – AMÂNCIO ALVES PEREIRA	2000
AREADO	MG	RUA MONSENHOR FARIA, S/N – CENTRO (DEPÓSITO MUNICIPAL)	2000
ARINOS	MG	AVENIDA ARISTÓTELES FERNANDES VALADARES, 71- PRIMAVERA I	2000
ARINOS	MG	CHÁCARA MANGUES	2000
BALDIM	MG	RUA CAROLINA FÉLIX, S/N	2000
BARBACENA(*)	MG	RODOVIA BR 265, KM 10,5 – ATERRO CONTROLADO PELO DEMASA	2300
BARBACENA(*)	MG	RUA SETE DE SETEMBRO, 466 – CENTRO	100
BELO HORIZONTE(*)	MG	AVENIDA FRANCISCO SÁ, 726 – PRADO	100



BELO HORIZONTE(*)	MG	AVENIDA RAJA GABAGLIA, 3055	50
BELO HORIZONTE(*)	MG	RODOVIA BR 040, KM 331 – JARDIM FILADÉLFIA – CENTRAL DE TRATAMENTO DE RESÍDUOS SÓLIDOS	2000
BELO HORIZONTE(*)	MG	RUA AVEIRO, 345 – SÃO FRANCISCO	100
BELO HORIZONTE(*)	MG	RUA GERALDO VASCONCELOS, 405	50
BELO HORIZONTE(*)	MG	AVEINDA ANTONIO CARLOS, 521- LAGOINHA	18
BELO HORIZONTE(*)	MG	AVENIDA WALDOMIRO LOBO, 1777	200
BELO HORIZONTE(*)	MG	AVENIDA MARCELO DINIZ XAVIER, 350	100
BETIM(*)	MG	AVENIDA BANDEIRANTE, 1315 – VIA RECREIO	2000
BETIM(*)	MG	RODOVIA BR 381, KM 4832, 0 – FERNÃO DIAS	100
BETIM(*)	MG	RODOVIA BR 381, KM 492 – ATERRO SANITÁRIO – GALPÃO CENTRAL 2	2300
BETIM(*)	MG	RUA TEXACO, 80 – INDUSTRIAL	100
BOA ESPERANCA	MG	RUA ALAGOAS – ANTIGAS INSTALAÇÕES DO MATADOURO MUNICIPAL	2000
BOCAIUA	MG	AVENIDA LUIZ ANTÔNIO MONTEIRO, 600 – CENTRO	2000
BOM DESPACHO	MG	RUA MAESTRO COIMBRA, 28 – ESPLANDA	2000
BOM JESUS DA PENHA	MG	RUA DAVID DE ANDRADE, S/N	2000
BOM SUCESSO	MG	RUA ANTÔNIO CARLOS DE CARVALHO, 290 – SÃO JOSÉ	2000
BRASILANDIA DE MINAS	MG	RODOVIA BR 181, S/N – PORTO	2000
BRUMADINHO	MG	RUA DA PASSARELA, S/N – JOSÉ HENRIQUES	2000
BUNOPOLIS	MG	PRAÇA FREI HENRIQUE CIULI, S/N – CENTRO	2000
BURITIS	MG	AVENIDA MINAS GERAIS, 836 – CENTRO	2000
BURITIS	MG	AVENIDA PEDRO VALADARES VERSIANE, S/N – SEDE DA GARAGEM MUNICIPAL	2000
CAETE	MG	AVENIDA JOÃO PINHEIRO, 20 – CENTRO	2000
CAMPINA VERDE	MG	RUA VINTE, 1336	2000
CAMPO BELO	MG	RODOVIA BR 354, KM 556 – VILA MATILDE	2000
CAPELA NOVA	MG	RUA VIGÁRIO FERREIRA – GARAGEM MUNICIPAL	2000
CAPELINHA	MG	RODOVIA MG 120 – 600, S/N – PLANALTO CAPELINHA – PRÓXIMO AO ANEL RODOVIÁRIO	2000
CAPITOLIO	MG	ESTRADA CAPITÓLIO A GUAPÉ, KM 01	2000
CARATINGA	MG	RUA CORONEL ANTÔNIO DA SILVA, 700 – CENTRO	2000
CARMO DE MINAS	MG	RODOVIA BR 460, KM 62, S/N - PALMELA	2000
CARMO DO CAJURU	MG	RUA JOSÉ DEMÉTRIO COELHO, S/N – ZONA RURAL	2000
CARMO DO PARANAIBA	MG	AVENIDA GOVERNADOR VALADARES, 67	2000
CARMOPOIS DE MINAS	MG	RUA MARIA DE LOURDES COSTA, 29	2000
CARNEIRINHO	MG	FAZENDA BOM SUCESSO- DENTRO DA ÁREA DO ATERRO CONTROLADO A 2 KM DE CARNEIRINHO	2000
CARVALHOS	MG	RUA JOSÉ MELCHIADES DA SILVA, 121	2000
CATUTI	MG	PRAÇA PRESIDENTE VARGAS, 01 – CENTRO	2000
CLAUDIO	MG	RUA SÃO LUCAS- PARQUE DE EXPOSIÇÕES – BELA VISTA	2000
CONCEICAO DAS ALAGOAS	MG	AVENIDA LOURIVAL SILVA PONTES, 127 – SANTA IZABEL	2000
CONGONHAL	MG	ESTRADA VICINAL, S/Nº – MATADOURO	2000
CONGONHAS	MG	AVENIDA MARECHAL FLORIANO, 377 – ATERRO MUNICIPAL – CHACREAMENTO ÁGUA BOA	2000
CONSELHEIRO LAFAIETE(*)	MG	RODOVIA BR 040, KM 622, N° 22355	2300
CONSELHEIRO LAFAIETE(*)	MG	RUA DOMINGOS RAMOS, N° 234, LETRA A, MORRO	100

CONSELHEIRO LAFAIETE(*)	MG	RUA WENCESLAU BRÁS, 210 – SÃO SEBASTIÃO	100
CONTAGEM(*)	MG	AVENIDA DOUTOR ANTÔNIO CHAGAS DINIZ, 1232	100
CONTAGEM(*)	MG	RUA ANTÔNIO PRADO MELLO, 229 – FUNCIONÁRIOS	2300
CONTAGEM(*)	MG	RUA LEONES, 315 – LOTE 41 QD. 2016 – JARDIM RIACHO DAS PEDRAS	2000
CONTAGEM(*)	MG	RUA PORTUGAL, 18	2000
CONTAGEM(*)	MG	RUA SALOMÃO CAMARGOS, 25 – JARDINÓPOLIS	2300
CONTAGEM(*)	MG	VIA EXPRESSA DE CONTAGEM, 4800 – JARDIM MARROCOS	100
CONTAGEM(*)	MG	AVENIDA TOMAZ GONZAGA, 642 LOJA – 2 INCONFIDENTES	20
CORINTO	MG	RUA VICTOR VIANA, S/N	2000
COROMANDEL	MG	RUA JOÃO AMARAL, 136 – SANTA MARIA	2000
CORONEL FABRICIANO(*)	MG	AVENIDA DOUTOR DE MAGALHÃES PINTO, 748	100
CORONEL FABRICIANO(*)	MG	RUA NOVA ALMEIDA, 60 - GIOVANINI	2300
CRISTIANO OTONI	MG	RUA JOAQUIM RIBEIRO DE CASTRO – PÁTIO DA PREFEITURA MUNICIPAL	2000
CRUCILANDIA	MG	RUA SÃO VICENTE, 03 – VILA VICENTINA	2000
DIAMANTINA	MG	RUA NOSSA SENHORA DE LOURDES, 4161 – PALHA	2000
DIVINOPOLIS(*)	MG	RUA JOSÉ BALBINO PEREIRA, 171 - ESPÍRITO SANTO	2300
DIVINOPOLIS(*)	MG	RUA PERNAMBUCO, 1240 – CENTRO	100
DIVINOPOLIS(*)	MG	RUA PERNAMBUCO, 1373 - CENTRO	16
DIVINOPOLIS(*)	MG	AVENIDA AUTORAMA, 1179	100
ENGENHEIRO NAVARRO	MG	RUA OLHOS D'ÁGUA, 75 – USINA DE RECICLAGEM	2000
ENTRE RIOS DE MINAS	MG	ESTRADA PÚBLICA PARA POVOADO DOS COELHOS – PRÓXIMO AO RIO BRUMADO – ZONA RURAL	2000
ESPERA FELIZ	MG	ESTRADA PARA CAINA, KM 02 - SEDE DO CAICEF	2000
ESTRELA DO SUL	MG	RUA ADELINO BORGES, 352	2000
FERVEDOURO	MG	RODOVIA BR 116, KM 654, S/N – LOTEAMENTO DNER	2000
FORMIGA	MG	RUA RIO JAGUARIBE, SETOR 01, QUADRA 122, LOTE 24 – SAUDADE	2000
FRONTEIRA	MG	AVENIDA BRASIL, 205 – FUNDOS	2000
FRUTA DE LEITE	MG	RODOVIA ESTADUAL MG 626	2000
FRUTAL	MG	RUA SILVIANO BRANDÃO, 239	2000
GOVERNADOR VALADARES(*)	MG	RUA MARECHAL FLORIANO, 905 – PREFEITURA	2300
GOVERNADOR VALADARES(*)	MG	RUA MARECHAL TEODORO, 423 – CENTRO	100
GUARDA-MOR	MG	BECO DOS BOIADEIROS, S/N	2000
GUAXUPE	MG	AVENIDA PRESIDENTE TANCREDO NEVES, S/N	2000
GURINHATA	MG	AVENIDA JONAS VILELA FRANCO, 102	2000
IBIAI	MG	AVENIDA TANCREDO NEVES, 663	2000
IBIRITE(*)	MG	RUA PROFESSOR VICENTE DE OLIVEIRA TORRES, 500 – VILA ROSÁRIO	2300
IBIRITE(*)	MG	RUA SÃO PAULO, 170 - CENTRO	75
IGARAPE	MG	AVENIDA PERINA WENCESLAU DO PRADO, 585 – ITATIAIÇU	2000
IPATINGA(*)	MG	RUA GRACILIANO RAMOS, 725 – CIDADE NOBRE	2000
IPATINGA(*)	MG	RUA MONTEIRO LOBATO, 475 – CIDADE NOBRE	100
IPATINGA(*)	MG	RUA SIMON BOLÍVAR, 719 – CIDADE NOBRE	2300
IPATINGA(*)	MG	RUA VISCONDE DE MAUÁ, 745 – CIDADE NOBRE	100
IPATINGA(*)	MG	RUA JACARANDA, 435 - HORTO	18

IRAI DE MINAS	MG	RUA JOSÉ MARIA ALKIMIN,06	2000
ITABIRA(*)	MG	AVENIDA CARLOS DRUMMOND DE ANDRADE, 129 – CENTRO	100
ITABIRA(*)	MG	AVENIDA VEREADOR OSÓRIO SAMPAIO, 410	100
ITABIRA(*)	MG	RUA JOSÉ BASÍLIO CAETANO, 369 – PANORAMA	2300
ITABIRA(*)	MG	RUA JOSÉ BASÍLIO CAETANO, S/Nua José Basílio Caetano, s/n° - Panorama	2000
ITABIRA(*)	MG	RUA ISRAEL PINHEIRO, 578 - MAJOR LAGE DE CIMA	20
ITABIRITO	MG	AVENIDA QUEIROZ JÚNIOR, 635 – PREFEITURA	2000
ITAGUARA	MG	RUA FRANCISCO HILÁRIO, S/N	2000
ITAJUBA	MG	RUA SANTOS DUMONT, 200 – DISTRITO INDUSTRIAL	1000
ITATIAIUCU	MG	RUA SÃO SEBASTIÃO, 272 – CENTRO	2000
ITAUNA	MG	AVENIDA OLIMPO NOLASCO, 428 – GONÇALVES NOGUEIRA	2000
ITUIUTABA(*)	MG	AVENIDA GOVERNADOR JOSÉ MAGALHÃES PINTO, 1397 – IPIRANGA	2000
ITUIUTABA(*)	MG	RUA DEZOITO, 924 - SETOR NORTE	16
ITURAMA	MG	BARRACÃO AO LADO DO MATADOURO MUNICIPAL	2000
JABOTICATUBAS	MG	RUA JK, S/N – SANTO ANTÔNIO	2000
JAIBA	MG	AVENIDA GERALDO RESENDE, 100 – SÃO FRANCISCO	2000
JANAUBA	MG	AVENIDA CASTELO BRANCO – CENTRO	2000
JANAUBA	MG	RUA ILDEU NOGUEIRA, 10 – SANTO ANTÔNIO	2000
JEQUITIBA	MG	RODOVIA MG 238, KM 01, S/N	2000
JEQUITINHONHA	MG	RODOVIA BR 367, KM 05 - UNIDADE DE TRIAGEM	2000
JOAO MONLEVADE	MG	RUA BÉLGICA, 21 – CRUZEIRO CELESTE	2000
JOAO MONLEVADE	MG	RUA CAMÉDIA, 419 – CAMPOS ELÍSIOS	2000
JOAO PINHEIRO	MG	RODOVIA BR 040 – USINA DE TRIAGEM	2000
JOSE RAYDAN	MG	RUA DAS FLORES, 25 – FUNDOS	2000
JUIZ DE FORA(*)	MG	RUA MARTINS BARBOSA, S/N – NOVA BENFICA	2300
JUIZ DE FORA(*)	MG	RUA PAULA LIMA, 89/91 – CENTRO	100
JUIZ DE FORA(*)	MG	RUA PROJETADA, 60 – CERAMICA	100
JUIZ DE FORA(*)	MG	RUA TRINTA E UM DE MAIO, 271 – LADEIRA	900
JUIZ DE FORA(*)	MG	RUA CORONEL VIDAL, 1792- SÃO DIMAS	18
JUIZ DE FORA(*)	MG	RUA CORONEL VIDAL, 1788 - LOJA 05	200
LAGAMAR	MG	RODOVIA LAGAMAR/FOSFÉRTIL, KM 01 – USINA DE RECICLAGEM	2000
LAGOA DA PRATA	MG	RUA D, QUADRA 14, S/N – DISTRITO INDUSTRIAL	2000
LAGOA DA PRATA	MG	AVENIDA BRASIL, 2211	500
LAGOA SANTA	MG	RUA JOÃO MACHADO, 70	2000
LAVRAS(*)	MG	RUA SYLVIO MEICUCCI, 1575 – PRESIDENTE KENNEDY	2000
LAVRAS(*)	MG	AVENIDA COMANDANTE SOARES JUNIOR, 606 - BICAME	16
LEOPOLDINA	MG	RODOVIA BR 116, KM 765 – FORTALEZA	2000
LIBERDADE	MG	AVENIDA DOUTOR PITÁGORAS BARBOSA LIMA, S/N	2000
LIBERDADE	MG	AVENIDA MINISTRO BARBOSA LIMA, S/N	2000
LIMA DUARTE	MG	SÍTIO BOM RETIRO, S/N – VILA AFONSO PENA	2000
LIMEIRA DO OESTE	MG	AVENIDA DA SAUDADE, S/N – ANEXO AO CEMITÉRIO	2000
LUMINARIAS	MG	RUA HAIFA – CENTRO – ALMOXARIFADO MUNICIPAL	2000

LUZ	MG	RUA DOM MANOEL, S/N – CENTRO	2000
MACHACALIS	MG	RUA TRINTA, 20 - ALTO DA BOA VISTA	2300
MAR DE ESPANHA	MG	PRAÇA GOVERNADOR VALADARES, S/N	2000
MATEUS LEME	MG	HORTO MUNICIPAL	2000
MOEDA	MG	RUA DOUTOR SEBASTIÃO COUTINHO, 97 – CENTRO	2000
MOEMA	MG	RUA CAETÉS, 420 – ALVORADA – MATADOURO MUNICIPAL	2000
MONTALVANIA	MG	RUA AGASSIS, S/N – CENTRO	2000
MONTE ALEGRE DE MINAS	MG	RUA NELSON GRACIANO DOS SANTOS, 860 – SANTO ANTÔNIO	2000
MONTE CARMELO	MG	AVENIDA XV DE NOVEMBRO, S/N – BOA VISTA	2000
MONTE SANTO DE MINAS	MG	AVENIDA GOVERNADOR VALADARES, S/N	2000
MONTE SIAO	MG	RIO DAS PEDRAS – ZONA RURAL	2000
MONTES CLAROS(*)	MG	ANTIGA FAZENDA MUCAMBINHO PARA O ASFALTO QUE LIGA MONTES CLAROS AO CLUBE DO DER	2000
MONTES CLAROS(*)	MG	AVENIDA FLORIANO NEIVA, 532 B - SÃO JOSÉ	100
MONTES CLAROS(*)	MG	RUA MAXIMILIANO PEREIRA, 285 – EDGAR PEREIRA	100
MONTES CLAROS(*)	MG	RUA TRINTA, 20 – ALTO DA BOA VISTA	2300
MONTES CLAROS(*)	MG	AVENIDA ATLANTICA, 1186 - COMPLEMENTO GALPAO B	100
MURIAE(*)	MG	FAZENDA DA CACHOEIRA DA ENCOBERTA – USINA DE LIXO – ATERRO SANITÁRIO	2000
MURIAE(*)	MG	RUA OSWALDO CRUZ, 170	75
MURIAE(*)	MG	RUA OSWALDO CRUZ, APARTAMENTO 301 – BARRA	100
MURIAE(*)	MG	RUA OSWALDO CRUZ, 50 - BARRA	16
NANUQUE	MG	AVENIDA ANTÔNIO BARROSO – CENTRO	2000
NOVA LIMA	MG	RUA BELO HORIZONTE, 26 - BAIRRO JARDIM	2000
NOVA PONTE	MG	AVENIDA FLORIANO PEIXOTO, 151 – SÃO FRANCISCO	2000
NOVA PORTEIRINHA	MG	AVENIDA TANCREDO ALMEIDA NEVES, 260	2000
OURO PRETO	MG	RUA JORGE CARAM, 40 – NOSSA SENHORA DO CARMO	2000
PAPAGAIOS	MG	RODOVIA PAPAGAIOS, KM 05 – SÃO JOSÉ DA VEREDA	2000
PARACATU	MG	RODOVIA MG 690, KM 01 – ATERRO SANITÁRIO	2000
PARAISOPOLIS	MG	BAIRRO DOS CARNEIROS – ZONA RURAL	2000
PARAOPEBA	MG	AVENIDA JUSCELINO KUBITSCHEK, 320 – NOSSA SENHORA DO CARMO	2000
PASSA-VINTE	MG	ESTRADA PASSA VINTE, KM 1,5 – BARREIRA	2000
PASSOS(*)	MG	AVENIDA ARLINDO FIGUEIREDO, 660	2000
PASSOS(*)	MG	AVENIDA JUCA STOCKLER, 1189 – BELO HORIZONTE	100
PASSOS(*)	MG	AVENIDA PERIMETRAL, 752 – COIMBRAS	2300
PASSOS(*)	MG	RODOVIA MG-050, 555 - NOSSA SENHORA DAS GRACAS	18
PATOS DE MINAS(*)	MG	AVENIDA JUSCELINO KUBITSCHEK OLIVEIRA, 4550	100
PATOS DE MINAS(*)	MG	AVENIDA MARIA CLARA FONSECA, S/N – PLANALTO – ANTIGO AEROPORTO	2300
PATOS DE MINAS(*)	MG	AVENIDA RODRIGO CASTILHO DE AVELLAR, 935 – ZONA DE EXPANSÃO	2300
PATOS DE MINAS(*)	MG	RUA MAJOR GERÔNIMO, 259 – CENTRO	100
PATOS DE MINAS(*)	MG	RUA MAJOR GOTE, 130 – CENTRO	20
PATROCÍNIO	MG	AVENIDA JOÃO ALVES DO NASCIMENTO, 1452	2000
PATROCÍNIO DO MURIAE	MG	RUA FRANCISCO VILELA, S/N	2000
PERDIZES	MG	ATERRO SANITÁRIO MUNICIPAL DE PERDIZES	2000

PERDOES	MG	RUA JOSÉ LOURIVAL DA SILVA, S/N – BAIRRO DE LOURDES	2000
PIEDADE DOS GERAIS	MG	ESTRADA DO POVOADO DE CAMBÚI, S/N – ZONA RURAL	2000
PIRAJUBA	MG	RUA SIDEAN ROSA MUNIZ, S/N	2000
PIRAPORA	MG	RUA MONTES CLAROS, 1334	2000
PIUMHI	MG	ESTRADA VICINAL DO ROCHEDO, S/N	2000
POCOS DE CALDAS(*)	MG	AVENIDA FRANCISCO SALLES, 343 - CENTRO DE ZOONOSES – MARIA IMACULADA	2300
POCOS DE CALDAS(*)	MG	AVENIDA JOÃO PINHEIRO, 665 – CENTRO	100
POCOS DE CALDAS(*)	MG	RUA ANTÔNIO DE ALMEIDA MARQUES, 263	100
POMPEU	MG	RUA PADRE JOÃO PORTO, 2857 – ARITANA	2000
PONTE NOVA	MG	RUA COPACABANA, 476	2000
POUSO ALEGRE(*)	MG	AVENIDA BEATA DE PAULA, 133 – FÁTIMA	2000
POUSO ALEGRE(*)	MG	AVENIDA DOS ALECRINS, 900, LOTE 1213 – DISTRITO INDUSTRIAL	100
POUSO ALEGRE(*)	MG	AVENIDA PINTO COBRA, 330 – VILA MARIANA	100
POUSO ALEGRE(*)	MG	RUA PROFESSORA ANA FLAUSINA DE SOUZA, 131	2000
POUSO ALEGRE(*)	MG	RUA JOÃO INÁCIO RAIMUNDO, S/N - SÃO JOÃO	2300
PRATA	MG	RUA ALCÂNTRA ELIAS CAMARGOS, S/N	2000
PRATAPOLIS	MG	ESTRADA VICINAL DA MATA – USINA DE RECICLAGEM	2000
RECREIO	MG	RUA JÚLIO MARTINS – BAIRRO SEBASTIÃO DADU ARRUDA	2000
RIBEIRAO DAS NEVES(*)	MG	AVENIDA DENISE CRISTINA ROCHA, 1280 - PAPINE	2300
RIBEIRAO VERMELHO	MG	TRAVESSA DA MATRIZ, 60 – CENTRO	2000
RIO ACIMA	MG	AVENIDA GOVERNADOR ISRAEL PINHEIRO 522 – CENTRO	2000
RIO CASCA	MG	RUA PADRE CÂNDIDO, S/N – CENTRO	2000
RIO PARDO DE MINAS	MG	RODOVIA RIO PARDO – NOVA AURORA	2000
SABARA(*)	MG	RUA CHARLES GOUNOT, 250 – SOBRADINHO	2300
SACRAMENTO	MG	RUA AFONSO PENA, 383	2000
SANTA JULIANA	MG	FAZENDA VEADOS DENOMINADO BARROS, JUNTO DO ATERRO SANITÁRIO, S/N – ZONA RURAL	2000
SANTA LUZIA(*)	MG	AVENIDA BEIRA RIO, 5315 – DISTRITO INDUSTRIAL SIMÃO	100
SANTA LUZIA(*)	MG	AVENIDA RAUL TEIXEIRA DA COSTA, 677 – CAMELOS	100
SANTA LUZIA(*)	MG	AVENIDA VIII, 50 – FRIMISA	2300
SANTA MARGARIDA	MG	CÔRREGO BRAÇO FORTE – USINA DE RECICLAGEM E COMPOSTAGEM	2000
SANTA VITORIA	MG	AVENIDA EIXO MONUMENTAL, 1796 – CENTRO	2000
SANTO ANTONIO DO AMPARO	MG	AVENIDA ALBERTO CAMBRAIA NETO, 350 – ROSÁRIO	2000
SANTOS DUMONT	MG	RUA CARLOS AUGUSTO DO NASCIMENTO, S/N – CENTRO	2000
SAO FRANCISCO DE PAULA	MG	RUA PADRE JOAQUIM CARDOSO, 883 – CENTRO	2000
SAO FRANCISCO DO GLORIA	MG	RUA AZARIAS VARELA DE AZEVEDO, S/N – CENTRO	2000
SAO GONCALO DO PARA	MG	PRAÇA SÃO CRISTÓVÃO – CENTRO	2000
SAO GONCALO DO PARA	MG	RUA AUGUSTO GOMES, 542 – CENTRO	2000
SAO GONCALO DO RIO PRETO	MG	RUA PEIXE VIVO, 29	2000
SAO GONCALO DO SAPUCAI	MG	RUA LUIZ NORONHA PAIVA, 109 – CENTRO	2000
SAO GOTARDO	MG	AVENIDA PRESIDENTE VARGAS, 168 F	2000
SAO JOAO BATISTA DO GLORIA	MG	AVENIDA PRIMAVERA, 400	2000
SAO JOAO DEL REI	MG	RUA PATRONADO, S/N – VILA DO CARMO	2000

SAO PEDRO DOS FERROS	MG	RUA DAS MARIPOSAS, S/N - PARQUE DE EXPOSIÇÕES GERALDO BATISTA	2000
SAO SEBASTIAO DO PARAISO	MG	RUA PIMENTA DE PÁDUA, 209 – VILA MARIANA	2000
SARZEDO	MG	RUA SANTA ROSA DE LIMA, 87	2000
SENHORA DE OLIVEIRA	MG	PRAÇA SÃO SEBASTIÃO, 26 – GARAGEM DA PREFEITURA	2000
SERITINGA	MG	RUA NICOLA BIANCO, S/N	2000
SERRA DO SALITRE	MG	RUA SANTO ANTÔNIO, 66 – PARQUE SANTOS ANTÔNIO	2000
SETE LAGOAS(*)	MG	AVENIDA RAQUEL TEIXEIRA VIANA, 1100	100
SETE LAGOAS(*)	MG	ESTRADA DE ACESSO SETE LAGOAS E SILVA XAVIER, S/N – ATERRO SANITÁRIO	2300
SETE LAGOAS(*)	MG	RUA UBERLÂNDIA, 7452 B -BAIRRO CATARINA	100
TEOFILO OTONI(*)	MG	AVENIDA ALFREDO SÁ, 4343 A	2000
TEOFILO OTONI(*)	MG	AVENIDA ALFREDO SÁ, 4975 C – BAIRRO SÃO CRISTOVÃO	100
TEOFILO OTONI(*)	MG	RUA LUIZ GONZAGA LORENTZ, 120 – SÃO CRISTÓVÃO	2300
TIMOTEO	MG	RUA GARDÊNIA, 41 – PRIMAVERA	2000
TIROS	MG	FAZENDA BOM JARDIM, S/N	2000
TRES CORACOES	MG	RUA DA CHÁCARA 17	2000
TRES MARIAS	MG	ESTRADA BARRA DO RIO DE JANEIRO, K 06, JUNTO DO ATERRO SANITÁRIO	2000
TRES PONTAS	MG	RUA PROJETADA, S/N – ESTRADA MUNICIPAL CTP 050, KM 01 – REGIÃO DOS QUATIS	2000
TUPACIGUARA	MG	PRAÇA DOUTOR TANCREDO DE ALMEIDA NEVES, S/N – PREFEITURA	2000
UBA(*)	MG	RODOVIA UBÁ/VISCONDE DO RIO BRANCO, KM 09	2000
UBA(*)	MG	RUA COMENDADOR ANTÔNIO GOMES, 16 – NOÊMIA BATALHA	2000
UBA(*)	MG	RUA PROJETADA, 100 – TALMA	100
UBA(*)	MG	AVENIDA EX COMBATENTES, 1450 - LAURINDO DE CASTRO	18
UBERABA(*)	MG	AVENIDA CORONEL JOAQUIM DE OLIVEIRA PRATA, 220	100
UBERABA(*)	MG	AVENIDA DOUTOR FERNANDO COSTA, 629 – SÃO BENEDITO	100
UBERABA(*)	MG	AVENIDA FRANCISCO PODBOY, 501	2300
UBERABA(*)	MG	AVENIDA SANTOS DUMONT, 1875 - SANTA MARIA	20
UBERLANDIA(*)	MG	AVENIDA JOAO NAVES DE AVILA, 3370	200
UBERLANDIA(*)	MG	AVENIDA JOSÉ ANDRAUS GASSANI, 4655 – DISTRITO INDUSTRIAL	2300
UBERLANDIA(*)	MG	AVENIDA JOAO NAVES DE AVILA, 2891 -JD FINOTTI	16
UBERLANDIA(*)	MG	RUA FLORESTANO DE MACEDO TIBERY, 5720 - TIBERY	100
UBERLANDIA(*)	MG	AVENIDA JOSE ANDRAUS GASSANI, 7915	100
UNAI	MG	RUA GUAINUMBI, 61 – KAMAYURÁ	2000
UNIAO DE MINAS	MG	RUA VINTE E DOIS, S/N	2000
VARGINHA(*)	MG	AVENIDA PRINCESA DO SUL, 740 – JARDIM ANDRÉ	75
VARGINHA(*)	MG	RUA BELO HORIZONTE, 26 – JARDIM ANDRÉ	2300
VARGINHA(*)	MG	RUA DOUTOR OSVALDO HENRIQUE DE REZENDE, 70 – PARQUE RINALDI	2300
VAZANTE	MG	AVENIDA GERALDO CAMPOS, 259	2000
VESPASIANO(*)	MG	AVENIDA BIAS FORTES, 955 – CENTRO	2000
VESPASIANO(*)	MG	AVENIDA THALES CHAGAS, 235	100
VESPASIANO(*)	MG	RUA SANTA CATARINA SENA, 54 – CENTRO	2000
VESPASIANO(*)	MG	RUA SÃO PAULO, 2370 – DISTRITO INDUSTRIAL	2000

**PARÁ**

Município	Estado	ENDEREÇO	Capacidade (un)
<b>CAPACIDADE TOTAL DO ESTADO</b>			<b>43735</b>
ABAETETUBA(*)	PA	RODOVIA JOÃO MIRANDA, KM 03, N° 3244	2300
ALENQUER	PA	TRAVESSA DOUTOR LAURO SODRÉ COM A RUA JARBAS PASSARINHO – PLANALTO	2000
ALTAMIRA(*)	PA	AVENIDA ALACID NUNES, 2341	2000
ALTAMIRA(*)	PA	ESTRADA VICINAL CIPO AMBÉ, KM 17 DA RODOVIA PA 415 (SENTIDO VITÓRIA DO XINGU)	2000
ANANINDEUA(*)	PA	ESTRADA MAGUARI 2100	2300
ANANINDEUA(*)	PA	RODOVIA BR 316, KM 94	50
ANANINDEUA(*)	PA	TRV SN-17, S/N ,CONJ CIDADE NOVA IV - COQUEIRO	20
ANANINDEUA(*)	PA	RODOVIA BR 316, KM 04	50
ANANINDEUA(*)	PA	RODOVIA BR 316, LETRA A, KM 5 - AGUAS LINDAS	100
ANANINDEUA(*)	PA	RUA CLAUDIO SANDERS, 601 - CENTRO	200
BELEM(*)	PA	AVENIDA DUQUE DE CAXIAS, N° 586 – BAIRRO FÁTIMA	2000
BELEM(*)	PA	AVENIDA SENADOR LEMOS, 4357 – SACRAMENTA	2300
BELEM(*)	PA	RODOVIA AUGUSTO MONTENEGRO, S/N - PARQUE VERDE	20
BENEVIDES	PA	AVENIDA DAS NAÇÕES UNIDAS, 360 – MADRE TERESA	75
BRAGANCA(*)	PA	AVENIDA NAZARENO FERREIRA, N° 585 – MOZIHO	2300
CAMETA(*)	PA	AVENIDA SIQUEIRA, ESQUINA COM A RUA "D" - BAIRRO CENTRAL	2300
CASTANHAL(*)	PA	AVENIDA PRESIDENTE GETÚLIO VARGAS, 3555	2300
CASTANHAL(*)	PA	RODOVIA BR 316, KM 57, S/N – APEU	2300
CASTANHAL(*)	PA	AVENIDA PRESIDENTE GETÚLIO VARGAS, 4166	20
MARABÁ(*)	PA	QUADRA ESPECIAL LOTE G1, S/N – FOLHA 31 – NOVA MARABÁ	2300
MARITUBA(*)	PA	RUA DA REICON D/A 10, BOX 10	2300
PARAUPEBAS(*)	PA	AVENIDA JÂNIO QUADROS, S/N, QUADRA 10, LOTE 05 E 07	2300
PARAUPEBAS(*)	PA	AVENIDA REDENÇÃO, S/N, QUADRA 15, LOTE 14 A 16 – LINHA VERDE	2300
PARAUPEBAS(*)	PA	RUA F, 672 – UNIÃO	2300
PARAUPEBAS(*)	PA	RUA VS 11, N° 230 – NOVO BRASIL	2300
PARAUPEBAS(*)	PA	ESTRADA RAYMUNDO MASCARENHAS, S/N	3000
SANTAREM(*)	PA	AVENIDA ANTÔNIO SIMÕES, S/N	2300

**PARAÍBA**

Município	Estado	ENDEREÇO	Capacidade (un)
<b>CAPACIDADE TOTAL DO ESTADO</b>			<b>19376</b>
BAYEUX	PB	AVENIDA LIBERDADE, 3720 – CENTRO	2000
CABELO	PB	RUA PJ,01,009 LOTE 19A S/N LT – PARQUE ESPERANCA	50
CABELO	PB	RODOVIA BR 230, S/N - PONTA DE CAMPINA	60
CABELO	PB	RUA DO POÇO, 1055	3000
CAMPINA GRANDE(*)	PB	AVENIDA JOÃO SUASSUNA, N° 509 – CENTRO	2300
CAMPINA GRANDE(*)	PB	RUA SIQUEIRA CAMPOS, 863 – CENTRO	100
CAMPINA GRANDE(*)	PB	AVENIDA JOÃO SUASSUNA, 249 – CENTRO	20
GUARABIRA	PB	RUA FELICIANO BATISTA DE AMORIM, S/N	2000

JOAO PESSOA(*)	PB	RODOVIA BR 101, KM 31, S/N – MANGUINHOS	2300
JOAO PESSOA(*)	PB	AVENIDA JOÃO BERNARDO DE ALBUQUERQUE, 71 – TAMBIAÁ	100
JOAO PESSOA(*)	PB	RUA JOSE FERREIRA DE LIMA, 289, GALPÃO 134 - COND. EMP. GRANVILLE	100
JOAO PESSOA(*)	PB	AVENIDA DOM PEDRO II, 1041- CENTRO	50
JOAO PESSOA(*)	PB	RUA CLEBER DA COSTA GOMES, 21, SL 05	100
JOAO PESSOA(*)	PB	AVENIDA MINISTRO JOSE AMERICO DE ALMEIDA, 130 B, TORRE	16
JOAO PESSOA(*)	PB	RUA PROJETADA, 02, QUADRA 10, LOTE10/11 – PARQUE RENASCER	80
PATOS(*)	PB	RUA ADÃO GONÇALVES, 155 – ESTÂNCIA VELHA	2300
PATOS(*)	PB	RUA MAJOR WANDERLEY, 59 – CENTRO	100
SANTA RITA(*)	PB	AVENIDA GOVERNADOR FLÁVIO RIBEIRO COUTINHO, 22 – CENTRO	100
SANTA RITA(*)	PB	RUA HORIGENES ISABEL DE FARIAS, S/N – LOTEAMENTO SUL NASCENTE -	2300
SANTAREM	PB	AVENIDA ANTONIO SIMÕES, S/N	2300

## PARANÁ

Município	Estado	ENDEREÇO	Capacidade (un)
CAPACIDADE TOTAL DO ESTADO			261904
ALMIRANTE TAMANDARE(*)	PR	RODOVIA VEREADOR ADEMAR BERTOLLI, 70 – FUNDOS	2000
ALMIRANTE TAMANDARE(*)	PR	RUA ANTONIO JOHNSON, 3902	350
ALMIRANTE TAMANDARE(*)	PR	RUA ANTÔNIO JOHNSON, 927	100
ALMIRANTE TAMANDARE(*)	PR	RUA RIO MINÉRIOS, 14248	100
ALMIRANTE TAMANDARE(*)	PR	ANTONIO JOHNSON 3902	350
ALTONIA	PR	ESTRADA VEADO, LOTE 1032 – ZONA RURAL	2000
AMAPORA	PR	AVENIDA BRASIL, S/N – GARAGEM DA PREFEITURA	2000
ANGULO	PR	AVENIDA VALÉRIO OSMAR ESTEVÃO, 72 – CENTRO	2000
ANGULO	PR	RUA MILTON MACHADO, S/N	2000
APUCARANA(*)	PR	RODOVIA CONTORNO SUL, S/N – NOVA UCRÂNIA	2300
APUCARANA(*)	PR	RUA NOVA UCRÂNIA, 640 - BAIRRO VILA NOSSA SENHORA	100
ARAPONGAS(*)	PR	AVENIDA MINAS GERAIS, 1930 - JARDIM APUCARANA	16
ARAPONGAS(*)	PR	RODOVIA PR 444, KM 02 – RODOVIA ANTÔNIO HERMÍNIO PENNACHI	2000
ARAPONGAS(*)	PR	RUA IRATAUÁ, 1850	1100
ARAPONGAS(*)	PR	RUA CONDOR, 308 – CENTRO	100
ARAPONGAS(*)	PR	RUA DRONTE, 12 - VILA EDIO	18
ARAPONGAS(*)	PR	RODOVIA PR 218, S/N - SAÍDA PARA ASTORGA	2000
ARAPOTI	PR	SÍTIO CAPOEIRA – CERRADO DAS CINZAS	2000
ARARUNA	PR	LOTE SUBURBANO – R	2000
ARAUCARIA(*)	PR	AVENIDA ARCHELAU DE ALMEIDA, 2623 – IGUAÇU	800
ARAUCARIA(*)	PR	RUA DOUTOR GUILHERME DA MOTTA CORREIRA, 26	100
ARAUCARIA(*)	PR	RUA DOUTOR GUILHERME DA MOTTA CORREIRA, 262 – CENTRO	100
ARAUCARIA(*)	PR	RUA DOUTOR VICTOR AMARAL, 1415 – CENTRO	100
ARAUCARIA(*)	PR	RUA LOURENÇO GRABOWSKI, 329	2300
ASSIS CHATEAUBRIAND	PR	AVENIDA INDUSTRIAL, S/N – JARDIM AMÉRICA	2000
ASTORGA	PR	RODOVIA PR 218, KM 01 – PARQUE INDUSTRIAL RICIERI RESQUETTI	2000



BANDEIRANTES	PR	ESTRADA BANDEIRANTES/YARA, S/N	2000
BARBOSA FERRAZ	PR	VILA RURAL NOVA MORADA, S/N	2300
BELA VISTA DO PARAISO	PR	RUA CARLOS DOS REIS, QUADRA 09, LOTE CR – LOTEAMENTO PRAXEDES	2000
BOA ESPERANCA	PR	RUA JATOBÁ, 01	2000
BORRAZOPOLIS	PR	RUA SERGIPE, 217 – CENTRO	2000
CAFELANDIA	PR	RODOVIA PR 574, KM 06	2000
CALIFORNIA	PR	RUA CAMPINAS, S/N – PÁTIO MUNICIPAL	2000
CAMBARA	PR	RUA OTÁVIO BERNADELLI, 902	2000
CAMBE(*)	PR	RODOVIA ESTADUAL PR 536, ESTRADA DA PRATA, KM 06, S/N	2000
CAMBE(*)	PR	RODOVIA MELO PEIXOTO, BR 369, KM 166, S/N – JARDIM SANTA ADELAIDE	100
CAMBE(*)	PR	RUA FIRENZE, 265 – JARDIM MONTECATINI	800
CAMBE(*)	PR	RUA JOSE CARLOS MUFATTO, 760	100
CAMPINA DA LAGOA	PR	AVENIDA TADEU COCO DENIS, S/N	2000
CAMPINA GRANDE DO SUL	PR	RUA DARVIL JOSÉ CARON, 1060	500
CAMPO LARGO(*)	PR	ESTRADA EXPEDICIONARIOS, 3717	300
CAMPO LARGO(*)	PR	RODOVIA BR 277, KM 116 – PONTA GROSSA	100
CAMPO LARGO(*)	PR	RUA JOAQUIM RIBAS DE ANDRADE, 414 – SOLENE	100
CAMPO LARGO(*)	PR	RUA MIGUEL JULIO , AO LADO DO Nº 408– BELA VISTA	2300
CAMPO LARGO(*)	PR	RUA XAVIER DA SILVA, 567	300
CAMPO LARGO(*)	PR	RUA CENTENARIO, 2453 - CENTRO	16
CAMPO MOURAO	PR	RODOVIA BR 487 - KM 01 – SAIDA PARA PITANGA	300
CAMPO MOURAO	PR	RUA MIGUEL LUIZ PEREIRA, 1237-A	300
CAMPO MOURAO	PR	RUA SÃO JOSÉ, 349	200
CAMPO MOURAO	PR	RUA VASSÍLIO BOIKO, S/N	2000
CAPANEMA	PR	RUA RIO DE JANEIRO, 1285 - CENTRO	40
CASCAVEL(*)	PR	AVENIDA BRASIL, 4986	150
CASCAVEL(*)	PR	AVENIDA TANCREDO NEVES, 1585	50
CASCAVEL(*)	PR	RUA CARLOS GOMES, 2615 – PARQUE SÃO PAULO	100
CASCAVEL(*)	PR	RUA MANAUS, 1524 – COUNTRY	2300
CASCAVEL(*)	PR	RUA BARAO DO CERRO AZUL, 818 - CENTRO	18
CENTENARIO DO SUL	PR	RODOVIA PR 450 – KM 0,5	2000
CEU AZUL	PR	AVENIDA CURITIBA – PARQUE DE EXPOSIÇÕES – DISTRITO INDUSTRIAL	2000
CHOPINZINHO	PR	RUA DAS CANELAS – CRISTO REI	2000
CIANORTE	PR	RODOVIA PR 082, KM 02 – ATERRO SANITÁRIO	2000
CLEVELANDIA	PR	PARQUE PORTAL DO SUDOESTE, S/N – PRÓXIMO A AVENIDA NOSSA SENHORA DA LUZ	2000
CLEVELANDIA	PR	RODOVIA PR 270, KM 97	45
COLOMBO(*)	PR	AVENIDA BRASÍLIA, 20 – JARDIM SÃO GABRIEL	100
COLOMBO(*)	PR	MARGINAL DIREITA S/N	350
COLOMBO(*)	PR	RODOVIA DA UVA, 7130 – PARQUE DO EMBU	100
COLOMBO(*)	PR	RUA PREFEITO PIO ALBERI, 10158 – JARDIM OSASCO	2300
COLORADO	PR	RODOVIA PR 463, KM 52	2000
COLORADO	PR	RUA VITÓRIO TOMÉ, S/N – PARQUE RESIDÊNCIA SANTA MÔNICA	2000

CONGONHINHAS	PR	ESTRADA DE ACESSO AO ASSENTAMENTO CARLOS LAMARCA E BAIRROS DOS CANEDOS	2000
CORBELIA	PR	RUA AMOR PERFEITO, S/N	2000
CORBELIA	PR	RUA MIOSOTIS, 2555	2000
CORNELIO PROCOPIO	PR	RUA ALAGOAS, 988	2000
CURITIBA(*)	PR	RUA SEMIRAMES DE MACEDO SOARES SEILLER, 466 – CIC	2300
CURITIBA(*)	PR	AVENIDA MARECHAL HUMBERTO, 3040 – ALTO DA RUA XV	100
CURITIBA(*)	PR	RODOVIA BR 116, KM 20,091 (LINHA VERDE) – PINHEIRINHO	100
CURITIBA(*)	PR	RUA 15 DE NOVEMBRO, 3040 – ALTO DA RUA XV	100
CURITIBA(*)	PR	RUA GENERAL MÁRIO TOURINHO, 685 – SEMINÁRIO	100
CURITIBA(*)	PR	RUA CUIABÁ, 464 – CAJURÚ	100
CURITIBA(*)	PR	RUA CLÁUDIO CHATAGNIER, 65 – BACACHERI	100
CURITIBA(*)	PR	RUA CORONEL FRANCISCO HERÁCLITO DOS SANTOS, 1705 – JARDIM DAS AMÉRICAS	100
CURITIBA(*)	PR	RUA PROFESSORA MARIA DE ASSUMPÇÃO, 220 – BAIRRO HAUER	1000
CURITIBA(*)	PR	AVENIDA PRESIDENTE WENCESLAU BRAZ, S/N	100
CURITIBA(*)	PR	RUA PRODOCIMO LAGO, 322	600
CURITIBA(*)	PR	RUA DOMINGOS FERNANDES MAIA, 251	50
CURITIBA(*)	PR	AVENIDA MARECHAL FLORIANO PEIXOTO, 2610	200
CURITIBA(*)	PR	RUA ACACIO CORREA, 221 - PAROLIN	16
CURITIBA(*)	PR	AVENIDA PRESIDENTE ARTHUR BERNARDES, 575	50
CURITIBA(*)	PR	AVENIDA ERASTO GAERTNER, 1015 - BACACHERI	18
CURITIBA(*)	PR	RUA DESEMBARGADOR WESTPHALEN, 2469	50
CURITIBA(*)	PR	RUA FRANCISCO DEROSSO, 533	100
CURITIBA(*)	PR	AVENIDA BRASÍLIA, 4314	200
CURITIBA(*)	PR	AVENIDA DOUTOR MOACIR AZAMBUJA, 179 - JARDIM PALMEIRAS	2300
ENGENHEIRO BELTRAO	PR	AVENIDA VICENTE MACHADO, S/N	2000
ENTRE RIOS DO OESTE	PR	LINHA GOLONDRINA – COMUNIDADE DE GOLONDRINA AO LADO DA CAPELA	2000
FOZ DO IGUAÇU(*)	PR	AVENIDA DOUTOR MOACIR AZAMBUJA, 179 – JARDIM PALMEIRAS v. Dr. Moacir Azambuja, 179 - Jd. Palmeiras	2000
FOZ DO IGUAÇU(*)	PR	RUA NILSON GOTTLIEB, 100	100
FOZ DO IGUAÇU(*)	PR	RUA BEIJA-FLOR, 784 - PORTAL DA FOZ	100
FRANCISCO BELTRAO	PR	RODOVIA CONTORNO NORTE, 610 – BAIRRO PADRE ULRICO	2000
GOIOERE	PR	AVENIDA BRASÍLIA, 900	2000
GUAIRA	PR	VIAL SÃO DOMINGOS, S/N – GARAGEM MUNICIPAL	2000
GUARAPUAVA(*)	PR	AVENIDA MANOEL RIBAS, 1444	100
GUARAPUAVA(*)	PR	AVENIDA SEBASTIÃO CAMARGO RIBAS, 408 – BAIRRO SÃO CRISTÓVÃO	100
GUARAPUAVA(*)	PR	RUA ALZINO CARAZAI, SALA 2 E 3 – JARDIM PRIMAVERA	100
GUARAPUAVA(*)	PR	RUA PORTUGAL, 477	2300
IBAITI	PR	AVENIDA ALICE PEREIRA GOULART, S/N	2000
IBIPIORA	PR	RODOVIA PR 090, KM 02 – SERTANÓPOLIS	2000
ICARAIMA	PR	ESTRADA PARA VILA RICA DO IVAÍ, KM 01 - PRÓXIMO AO ANTIGO AEROPORTO MUNICIPAL	2000
IMBAU	PR	RODOVIA BR 376, KM 384 + 400 METROS – BATAVO	2000
IRETAMA	PR	AVENIDA BARÃO DE SANTA ANTONINA, S/N, CHÁCARA 10	2000

IVAIPORA	PR	AVENIDA MARECHAL FLORIANO, 35	2000
JACAREZINHO	PR	RUA JOAQUIM ANTÔNIO GRACIANO, S/N – BAIRRO VILA SETTI	2000
JANDAIA DO SUL	PR	PROLONGAMENTO DA RUA PROFESSOR ROBERTO R. CHAVES, S/N – GLEVA PATRIMÔNIO JANDAIA	2000
JANIOPOLIS	PR	FAZENDA SANTO ANTÔNIO, KM 01 – GRAMINHA	2000
JURANDA	PR	RUA DOS COROADOS, 2411 – CENTRO	2000
LOANDA	PR	AVENIDA PRESIDENTE GETULIO VARGAS, QUADRA H, LOTE 2	2000
LOBATO	PR	AVENIDA PRESIDENTE GETÚLIO VARGAS, 620 – CENTRO	2000
LONDRINA(*)	PR	AVENIDA ARCEBISPO DOM GERALDO FERNANDES, 1605 – CENTRO	2300
LONDRINA(*)	PR	AV ARTHUR THOMAS, 422, JARDIM BANDEIRAS	18
LONDRINA(*)	PR	AVENIDA HIGIENOPOLIS, 1601, SALA 905, EDIFÍCIO EUROCENTER	10
LONDRINA(*)	PR	AVENIDA TIRADENTES, 501, TORRE II, SALA 702	10
LONDRINA(*)	PR	AVENIDA TIRADENTES, 5665	50
LONDRINA(*)	PR	RUA SÃO SALVADOR – VILA ZIOBER	100
LUIZIANA	PR	RODOVIA PR 553, S/N	2000
MAMBORE	PR	RUA NELSON CAMARGO ALVES, 553 – PARQUE DE EXPOSIÇÕES	2000
MANDAGUARI	PR	RUA LUIZ TRITINALHA, S/Nº - JARDIM ESPLANADA	2000
MARECHAL CANDIDO RONDON	PR	RODOVIA PR 491 – ESQUINA GUAIRA	2000
MARIALVA	PR	AVENIDA CRISTÓVÃO COLOMBO, 4337 – PARQUE INDUSTRIAL	2000
MARIALVA	PR	RODOVIA PR 455, KM 08	2000
MARINGA(*)	PR	ANEL VIÁRIO PREFEITO SINCLER SIMBATTI, 8778	2300
MARINGA(*)	PR	AVENIDA COLOMBO, 4244 - ZONA 07	75
MARINGA(*)	PR	AVENIDA GASTÃO VIDGAL, 421 – ZONA 01	2000
MARINGA(*)	PR	RODOVIA PR 317, KM 02	100
MARINGA(*)	PR	AVENIDA JOAO PAULINO VIEIRA FILHO, 1022, ZONA 01	20
MARINGA(*)	PR	RUA RUBENS SEBASTIÃO MARIN, 1626	200
MARUMBI	PR	ESTRADA DA MINA, S/N	2000
MISSAL	PR	LINHA DOIS PINHEIROS, S/N – ZONA RURAL	2000
NOVA AURORA	PR	CHÁCARA NOSSA SENHORA DA APARECIDA, ZONA RURAL	2000
NOVA AURORA	PR	RODOVIA PR 180, KM 10 – COMUNIDADE ANTA GORDA	2000
NOVA ESPERANCA	PR	RUA DOUTOR MURICI, 306	2000
NOVA LONDRINA	PR	AVENIDA ANTÔNIO ORMENEZE, S/N – VILA OPERARIA	2000
NOVA SANTA BARBARA	PR	RUA JURANDY DE MORAES, S/N	2000
ORTIGUEIRA	PR	RODOVIA DO CAFÉ, BR 376, KM 350	2000
OURIZONA	PR	RUA BELA VISTA, 1014	2000
PAICANDU	PR	AVENIDA IVAI, S/N – CENTRO	2000
PAICANDU	PR	RUA BATISTA MARCONI, S/N – ENFRETE A RODOVIÁRIA	2000
PAICANDU	PR	RUA MARECHAL CASTELO BRANCO, 1700	2000
PALMAS	PR	RUA JOSÉ JOAQUIM BAHLIS, S/N – PARQUE DE EXPOSIÇÕES	2000
PALMITAL	PR	RUA OSTILHO NUNES DE OLIVEIRA, S/N	2000
PALOTINA	PR	RODOVIA PR 364, S/N - PARQUE INDUSTRIAL	2000
PARANAGUA(*)	PR	RODOVIA BR-487 - KM 01 SAIDA PARA PITANGA	200
PARANAGUA(*)	PR	RUA CONSELHEIRO CORREIA, 1290	100

PARANAGUA(*)	PR	RUA SENADOR ATÍLIO FONTANA, S/N – VILA SANTA MARIA	2300
PARANAVAI	PR	RODOVIA BR-487 - KM 01 SAIDA PARA PITANGA	200
PATO BRAGADO	PR	RUA ITACARÉ, 916	2000
PINHAI	PR	RUA CAIRO, 76 – PINEVILLE	2300
PINHAI	PR	RUA NOVA ESPERANÇA, 976 – EMILIANO PERNETA	2000
PINHAI	PR	RODOVIA JOÃO LEOPOLDO JACOMEL, 12402 – CENTRO	50
PINHAI	PR	RUA IRAI, 339 - CENTRO	50
PINHAI	PR	RODOVIA JOÃO LEOPOLDO JACOMEL, 10972	420
PINHAI	PR	RUA RIO TROMBETAS, 215 - WEISSOPOLIS	150
PIRAQUARA(*)	PR	RODOVIA JOÃO LEOPOLDO JACOMEL, 3276	500
PONTA GROSSA(*)	PR	RUA JOÃO PIERRI, S/N – AO LADO DO N° 230	2300
PONTA GROSSA(*)	PR	PRAÇA ERNANI COIMBRA, 36 – BOA VISTA	50
PONTA GROSSA(*)	PR	AVENIDA SOUZA NAVES, 3303 – CHAPADA	50
PONTA GROSSA(*)	PR	AVENIDA ERNESTO VILELA, 2430	75
PONTA GROSSA(*)	PR	AVENIDA MONTEIRO LOBATO, 755 – JARDIM CARVALHO	50
PONTA GROSSA(*)	PR	RUA MINAS GERAIS, 655	400
PONTA GROSSA(*)	PR	RUA OSCAR CLOCK, 49, SALA 0 – NOVA RUSSIA	20
PORECATU	PR	RUA PREFEITO ANIS ZAKIR, 387 – CENTRO	2000
PRADO FERREIRA	PR	RUA BAHIA, 450	2000
PRUDENTOPOLIS	PR	RUA PRINCIPAL, S/N – VILA MARIANA	2000
QUERENCIA DO NORTE	PR	ESTRADA DO PORTO BRASÍLIO, S/N	2000
REALIZA	PR	RUA JOSÉ ANTÔNIO BELLE, 3282 - BAIRRO INDUSTRIAL	40
RENASCENCA	PR	AVENIDA CASTELO BRANCO, 400 – CENTRO	40
RIO BRANCO DO SUL	PR	AVENIDA EMÍLIO DE MORAES, 1490	200
RIO NEGRO	PR	RUA CABO JOSÉ HOLBACH, N° 885 – BOM JESUS	2000
ROLANDIA	PR	RUA JOSÉ NÍCOLA CALIENTO, 850	2000
SANTA CRUZ DE MONTE CASTELO	PR	AVENIDA PARANÁ, S/N, GRANJA JULIANE – CENTRO	2000
SANTA HELENA	PR	PROLONGAMENTO DA RUA DAS AMÉRICAS, CHÁCARA 50	2000
SANTA ISABEL DO IVAI	PR	RUA ALMIRANTE BARROSO, S/N	2000
SANTO ANTONIO DO SUDOESTE	PR	RUA LEONILDA DA SILVA, S/N – ATRÁS DO CENTRO DE EVENTOS	2000
SANTO INACIO	PR	PARQUE INDUSTRIAL II (CASUL), TREVO DE SANTO INÁCIO	2000
SÃO JERONIMO DA SERRA	PR	ESTRADA JUCA MINGOTE, KM 01 – PARQUE INDUSTRIAL	2000
SÃO JOAO DO CAIUA	PR	RUA SANTO PEDRAZOLLI, S/N	2000
SÃO JORGE DO PATROCINIO	PR	RUA ROSALINA RIBEIRO, PÁTIO RODOVIÁRIO MUNICIPAL	2000
SÃO JOSE DA BOA VISTA	PR	FAZENDA ÁGUA DO PINHAL, PERÍMETRO URBANO – BARRACÃO LOCALIZADO NO ATERRO SANITÁRIO	2000
SÃO JOSE DOS PINHAIS(*)	PR	RUA TENENTE DJALMA DUTRA, 2481 – CENTRO	50
SÃO JOSE DOS PINHAIS(*)	PR	RUA ÂNGELO COSTA, N° 530 – BAIRRO COSTEIRA	2300
SÃO JOSE DOS PINHAIS(*)	PR	AVENIDA DAS AMÉRICAS, 636	100
SÃO JOSE DOS PINHAIS(*)	PR	RUA JOINVILLE, 3390	300
SÃO JOSE DOS PINHAIS(*)	PR	AVENIA RUI BARBOSA, 9014 - CENTRO	16
SÃO JOSE DOS PINHAIS(*)	PR	RUA PITANGA, 11, BARRACAO 03	100

SAO PEDRO DO IGUAÇU	PR	RUA NITERÓI, 121	2000
SAO SEBASTIAO DA AMOREIRA	PR	AVENIDA BRASIL, S/N – GARAGEM DA PREFEITURA	2000
SAO TOME	PR	ESTRADA BOA SORTE, LOTE 2810 A E B, REMANESCENTE 01 – ZONA RURAL	2000
SAPOPEMA	PR	AVENIDA MANOEL RIBAS, S/N	2000
SARANDI	PR	RUA TAI, 1000	2000
SERTANOPOLIS	PR	RODOVIA PR 090, KM 02	2000
SULINA	PR	AVENIDA IGUAÇU, 533 - CENTRO	35
TAPEJARA	PR	AVENIDA AMÉRICA, 2900 - ZONA 01	2000
TELEMACHO BORBA	PR	ESTRADA DE CAMPINAS DOS PUPOS – ATERRO SANITÁRIO MUNICIPAL	2000
TERRA RICA	PR	AVENIDA MINAS GERAIS, S/N – PROL	2000
TOLEDO(*)	PR	RUA PARIGOT DE SOUZA, 4015	50
TOLEDO(*)	PR	RUA RAIMUNDO LEONARDI, 1586 – CENTRO	2300
TOLEDO(*)	PR	AVENIDA PARIGOT DE SOUZA, 1893 -JARDIM PORTO ALEGRE	18
TRES BARRAS DO PARANA	PR	RUA TRIGOLÂNDIA, S/N – PRÓXIMO A CASA DE APOIO	2000
UBIRATA	PR	ATERRO SANITÁRIO, LOTE 99 – ZONA RURAL – PARTE INTEGRANTE DA GLEBA DO RIO VERDE	2000
UMUARAMA(*)	PR	RODOVIA PR 323, KM 308	2300
UMUARAMA(*)	PR	RODOVIA PR 323, KM 310	100
UMUARAMA(*)	PR	RUA C, 1422 - PARQUE INDUSTRIAL III	2000
UMUARAMA(*)	PR	RUA MANOEL RAMIRES, 5190	50
UNIAO DA VITORIA	PR	AVENIDA BENTO MUNHOZ DA ROCHA NETO, 857	2000
URAI	PR	RUA MONTEVIDÉU, 250- VILA PIRIANITO	2000
WENCESLAU BRAZ	PR	RUA PAPA JOÃO XXIII, 639 – VILA ORIENTE	2000

## PERNAMBUCO

Município	Estado	ENDEREÇO	Capacidade (un)
<b>CAPACIDADE TOTAL DO ESTADO</b>			<b>43293</b>
ARCOVERDE	PE	ESTRADA DO DESERTO, S/N – GALPÃO DO ATERRO SANITÁRIO	2000
CABO DE SANTO AGOSTINHO(*)	PE	RODOVIA BR 101 SUL, KM 91.5, S/N	2300
CABO DE SANTO AGOSTINHO(*)	PE	RUA 27, N° 26	75
CAMARAGIBE(*)	PE	AVENIDA CAXANGA, 2327	100
CAMARAGIBE(*)	PE	AVENIDA GENERAL MILTON CAVALCANTI S/N – JARDIM PRIMAVERA	2300
CARUARU(*)	PE	RUA FELIPE CAMARÃO, 229	100
CARUARU(*)	PE	RUA MIGUEL DE FREITAS TORRES, 281 – ALTO DO MOURA	2300
CARUARU(*)	PE	RUA QUINTINO BOCAIUVA, 490 – MAURÍCIO DE NESSAR	2300
ESCADA	PE	RODOVIA BR 101 SUL, KM 130 – FAZENDA SANTA CRISTINA	2000
GARANHUNS(*)	PE	AVENIDA CARUARU, 103, A E B – HELIÓPOLIS	2000
GARANHUNS(*)	PE	AVENIDA CARUARU, 43	75
JABOATAO DOS GUARARAPES(*)	PE	RODOVIA BR-101 COMPLEMENTO KM 91 DOCAS 02 A 05	100
JABOATAO DOS GUARARAPES(*)	PE	ROD BR 101 NOVO TRACADO BR 101 SUL KM, 91	100
JABOATAO DOS GUARARAPES(*)	PE	RUA DA MATA GRANDE, 4091 – PRAZERES	2300

JABOATÃO DOS GUARARAPES(*)	PE	ESTRADA VELHA DA MURIBECA, 1000	2300
OLINDA(*)	PE	AVENIDA DOS BULTRINS, 610	50
OLINDA(*)	PE	AVENIDA DOUTOR JOAQUIM NABUCO, 1600 – GUADALUPE	100
OLINDA(*)	PE	AVENIDA SENADOR NILO COELHO, S/N	2300
PAULISTA(*)	PE	AVENIDA MARECHAL FLORIANO PEIXOTO, 1402 - CENTRO	100
PAULISTA(*)	PE	RODOVIA PE 022, KM 02, Nº 24 – MARANGUAPE II	2300
PETROLÂNDIA	PE	BR 316, S/N- GALPÃO DENTRO DO ATERRO MUNICIPAL	2000
PETROLINA(*)	PE	AVENIDA SETE DE SETEMBRO, 20	100
PETROLINA(*)	PE	RUA ARISTARCO LOPES, 190	75
PETROLINA(*)	PE	RUA RIO SALGUEIRO, 70 – JOSÉ MARIA	2300
PETROLINA(*)	PE	AVENIDA SETE DE SETEMBRO, 550- JARDIM MARAVILHA	2000
RECIFE(*)	PE	AVENIDA CRUZ CABUGA, 555	200
RECIFE(*)	PE	AVENIDA MASCARENHAS DE MORAES, 666 – IMBIRIBEIRA	100
RECIFE(*)	PE	ESTRADA DOS REMÉDIOS, 1988 – BAIRRO DOS AFOGADOS	2300
RECIFE(*)	PE	AVENIDA MASCARENHAS DE MORAES, 3468 – IMBIRIBEIRA	18
RIO FORMOSO	PE	ATERRO SANITÁRIO DE RIO FORMOSO	2000
SALGUEIRO	PE	RUA ROMÃO BEM SAMPAIO, S/N	2000
SÃO LOURENÇO DA MATA(*)	PE	RODOVIA BR 408, KM 91 – MURIBARA	2300
SÃO LOURENÇO DA MATA(*)	PE	RUA PEDRO AUGUSTO DA SILVA, EM FRENTE AO Nº 37 - DEPARTAMENTO DE TRANSPORTE DA PREFEITURA	2300
VITÓRIA DE SANTO ANTAO(*)	PE	GARAGEM DA PREFEITURA – ANTIGA CERÂMICA VITÓRIO – LOCALIZADA NA BR	2300
VITÓRIA DE SANTO ANTAO(*)	PE	RUA MELO VECOSA, 93 – CENTRO	100

## PIAUI

Município	Estado	ENDEREÇO	Capacidade (un)
CAPACIDADE TOTAL DO ESTADO			13320
BOM JESUS	PI	ATERRO SANITÁRIO COHAB II, S/N	2000
PARNAIBA(*)	PI	AVENIDA JOSÉ DE MORAES CORREIA, Nº - SANTA LUZIA	2300
PICOS	PI	RODOVIA BR 316, KM 304	2000
TERESINA(*)	PI	RODOVIA BR 316, KM 07, S/N – SANTO ANTÔNIO	2000
TERESINA(*)	PI	RODOVIA BR PI 130, KM 15 - SÍTIO SÃO CRISTOVÃO	não considerado
TERESINA(*)	PI	AVENIDA BARÃO DE GURGEIA, 3646, QUADRA 18 - PARQUE SÃO GERALDO	100
TERESINA(*)	PI	AVENIDA INDUSTRIAL GIL MARTINS, 1710 SUL	100
TERESINA(*)	PI	AVENIDA PREFEITO WALL FERAZ, 15.100 – BR 316, KM 9,3	2300
TERESINA(*)	PI	AVENIDA HENRY WALL DE CARVALHO, 10.500 – ANGELIM	500
TERESINA(*)	PI	AVENIDA HOMERO CASTELO BRANCO, 749, SALA B - JOCKEY CLUB	20
URUCUI	PI	RUA FAVEIRA, 770 – PORTAL DOS SERRADOS	2000

**RIO DE JANEIRO**

Município	Estado	ENDEREÇO	Capacidade (un)
<b>CAPACIDADE TOTAL DO ESTADO</b>			<b>125928</b>
ANGRA DOS REIS(*)	RJ	AVENIDA OTÁVIO BRASIL, 253 – JARDIM BALNEÁRIO	2300
ANGRA DOS REIS(*)	RJ	RUA GUILHERME MARCONDES, 35, KM 270 – MONTE CRISTO	50
ARARUAMA(*)	RJ	RODOVIA ARARUAMA, RIO BONITO, KM 35, 1322 – ITATIQUARA	2300
ARMAÇÃO DOS BUZIOS	RJ	AVENIDA JOSÉ BENTO RIBEIRO DANTAS, S/N – BAÍA FORMOSA (ESTRADA LIXÃO)	2000
BARRA MANSA(*)	RJ	AVENIDA PRESIDENTE KENNEDY, 3050	2000
BARRA MANSA(*)	RJ	RUA JARBAS CANSADO, 52 – SANTA RITA – ACESSO PELA BR 393)	2300
BARRA MANSA(*)	RJ	RUA PREFEITO JOÃO CHIESSE FILHO, 213 – CENTRO	2300
BELFORD ROXO(*)	RJ	RUA GONÇALVES GATO, 271 - VILA DAGMAR	200
BELFORD ROXO(*)	RJ	RUA PRESIDENTE DUTRA, 10726	2300
BELFORD ROXO(*)	RJ	RUA GONÇALVES GATO, 274 - VILA DAGMAR	50
CABO FRIO(*)	RJ	AVENIDA TEIXEIRA E SOUZA, 2061 – SÃO CRISTÓVÃO	2300
CABO FRIO(*)	RJ	PRAÇA TIRADENTES, S/N – CENTRO	2300
CABO FRIO(*)	RJ	RUA LECY GOMES DA COSTA, 406 - SAO CRISTOVAO	20
CABO FRIO(*)	RJ	AVENIDA AMÉRICA CENTRAL, 1805 - SÃO CRISTÓVÃO	2000
CACHOEIRAS DE MACACU	RJ	RUA SENADOR DOUTEL DE ANDRADE, 1496 – PAPUCAIA	2000
CAMPOS DOS GOYTACAZES(*)	RJ	AVENIDA CARLOS ALBERTO CHABADE, 821 – PARQUE GUARUS	100
CAMPOS DOS GOYTACAZES(*)	RJ	AVENIDA CARLOS ALBERTO CHABADE, S/N – PARQUE GUARUS – ANTIGA SEDE DO CEASA	2300
CAMPOS DOS GOYTACAZES(*)	RJ	ESTRADA PÚBLICA DO CARVÃO, S/N	2000
CAMPOS DOS GOYTACAZES(*)	RJ	AVENIDA CARLOS ALBERTO CHABADE, 1037 – PARQUE GUARUS	2000
CASIMIRO DE ABREU	RJ	ESTRADA DO RIBEIRÃO, S/N	2000
DUQUE DE CAXIAS(*)	RJ	AVENIDA BRIGADEIRO LIMA E SILVA, Nº 1627 – JARDIM 25 DE AGOSTO	2300
DUQUE DE CAXIAS(*)	RJ	RUA MAJOR CORREA DE MELLO 258 B 25 - AGOSTO	100
DUQUE DE CAXIAS(*)	RJ	AVENIDA BRIGADEIRO LIMA E SILVA, QD 84 LT 32, 1084 - JARDIM VINTE E CINCO DE AGOSTO	16
IGUABA GRANDE	RJ	RODOVIA AMARAL PEIXOTO, 2975 – CENTRO	2000
IGUABA GRANDE	RJ	RUA LAFAIETE CABRAL, S/N – VILA NOVA	2000
ITABORAÍ(*)	RJ	AVENIDA 01, S/N – JARDIM ITAMBI – TERCEIRO DISTRITO DO MUNICÍPIO	2300
ITAGUAÍ(*)	RJ	ESTRADA DO PIRANEMA, 131 – CALIFÓRNIA	2300
ITAGUAÍ(*)	RJ	RODOVIA RIO SANTOS BR 101,1374, KM 15,5	100
MACAÉ(*)	RJ	AVENIDA GASTÃO HENRIQUE SCHUELER, 241 – ARUEIRA	100
MACAÉ(*)	RJ	ESTRADA DO IMBURO, S/N – BAIRRO DE AJUDA DE BAIXO – CASA DO CAMINHO	2300
MAGE(*)	RJ	ESTRADA MINEIRA, S/N – BONGABA	2000
MAGE(*)	RJ	RUA GUARANI, 159 - PIABETA	100
MARICÁ(*)	RJ	AVENIDA VEREADOR FRANCISCO SABINO DA COSTA, 1047 – LOJA A, B E C – CENTRO	2300
MESQUITA(*)	RJ	AVENIDA COELHO DA ROCHA, 1426 – ROCHA SOBRINHO	2000
MESQUITA(*)	RJ	AVENIDA GETÚLIO DE MOURA, 326 - CENTRO	100
NATIVIDADE	RJ	RODOVIA RJ 220, S/N – ZONA RURAL	2000
NILOPOLIS(*)	RJ	RUA ANTÔNIO JOSÉ BITTERN COURT, 50	2300
NITERÓI(*)	RJ	RUA BARÃO AMAZONAS, 285 – CENTRO	100

NITEROI(*)	RJ	RUA LEONOR DA GLÓRIA, S/N – LARGO DA BATALHA	2300
NITEROI(*)	RJ	RUA BARAO DO AMAZONAS, LJ 300	400
NITEROI(*)	RJ	AVENIDA ALMIRANTE TAMANDARE, 321 , LJ 101	300
NOVA FRIBURGO(*)	RJ	AVENIDA PRESIDENTE COSTA E SILVA, 965 – DUAS PEDRAS	2300
NOVA FRIBURGO(*)	RJ	RUA ROBERTO SIVA, 2030 - PRADO	75
NOVA FRIBURGO(*)	RJ	AVENIDA ENGENHEIRO HANS GAISER, 26 - CENTRO	20
NOVA IGUACU(*)	RJ	AVENIDA ABÍLIO AUGUSTO TAVORA, 3769 – JARDIM ALVORADA	2300
NOVA IGUACU(*)	RJ	AVENIDA CORONEL FRANCISCO SOARES, 1357 – CALIFÓRNIA	100
NOVA IGUACU(*)	RJ	AVENIDA NILO PECANHA, 1249 - CENTRO	100
PARACAMBI	RJ	RODOVIA RJ 93, KM 23	2000
PETROPOLIS(*)	RJ	RODOVIA BR 040, KM 49,5 – DISTRITO PEDRA DO RIO	2300
PETROPOLIS(*)	RJ	RUA AUGUSTO FRAGOSO, 10 – QUITANDINHA	50
PETROPOLIS(*)	RJ	ESTRADA UNIAO E INDUSTRIA, 12361, 12363 E 12365 - ITAIPAVA	18
PIRAI	RJ	RODOVIA PRESIDENTE DUTRA, KM 239 – ARROZAL	2000
QUEIMADOS(*)	RJ	RODOVIA PRESIDENTE DUTRA, KM 182	2300
RESENDE(*)	RJ	ESTRADA RESENDE, S/N – RIACHUELO – MORADA DA COLINA	2000
RESENDE(*)	RJ	RUA ABEL RODRIGUES PONTES, 41 – JARDIM BELISCO	75
RESENDE(*)	RJ	RUA WILLY AUSTICH, N° 64 - BAIRRO ELITE	2000
RIO DAS OSTRAS(*)	RJ	ESTRADA VILA VERDE, S/N – SÍTIO TRIÂNGULO	2300
RIO DAS OSTRAS(*)	RJ	AVENIDA DOS BANDEIRANTES, 710 - OURO VERDE	20
RIO DE JANEIRO(*)	RJ	RUA BELISÁRIO PENA, 358	100
RIO DE JANEIRO(*)	RJ	RUA DA BATATA, 610 – BAIRRO PENHA	2300
RIO DE JANEIRO(*)	RJ	RUA AMÉRICO DE SOUZA BRAGA, 647 – COMLURB -JACAREPAGUÁ	2300
RIO DE JANEIRO(*)	RJ	ESTRADA DO QUITUNGO, 579	100
RIO DE JANEIRO(*)	RJ	AVENIDA DAS AMERICAS, 1690	50
RIO DE JANEIRO(*)	RJ	AVENIDA DAS AMÉRICAS, 10885 ANEXO LOJA D	50
RIO DE JANEIRO(*)	RJ	AVENIDA ATAULFO DE PAIVA, 458 LOJA A	200
RIO DE JANEIRO(*)	RJ	AVENIDA CESARIO DE MELO, 2103	300
RIO DE JANEIRO(*)	RJ	RUA SOLDADO SEBASTIAO VIANA, S/N, LOTE 12, LTM 22793, QUADRA B	100
RIO DE JANEIRO(*)	RJ	RUA LINO TEIXEIRA, 286 - JACARE	300
RIO DE JANEIRO(*)	RJ	AVENIDA DAS AMERICAS, 5150, LOJA 31	300
RIO DE JANEIRO(*)	RJ	AVENIDA MINISTRO IVAN LINS, 510	400
RIO DE JANEIRO(*)	RJ	ESTRADA DOS BANDEIRANTES, 3967	500
SAO GONCALO(*)	RJ	RUA EUNÉZIO, N ° 80 – TRIBOBO	2300
SAO GONCALO(*)	RJ	AVENIDA BISPO DOM JOÃO DA MATA, 1435	100
SAO GONCALO(*)	RJ	RUA BISPO DOM JOÃO DA MATA, 1277 – VISTA ALEGRE	2300
SAO GONCALO(*)	RJ	REFORMADORA DE PNEUS FLUMINENSE	2000
SAO GONCALO(*)	RJ	RUA OLIVEIRA BOTELHO, 349	300
SAO GONCALO(*)	RJ	RUA SÁ CARVALHO, 686 - BRASILÂNDIA	2300
SAO GONCALO(*)	RJ	ESTRADA RAUL VEIGA, S/N - ALCANTARA	2300
SAO GONCALO(*)	RJ	RUA MARTINS BAIÃO, S/N - PORTO VELHO	2300



SAO JOAO DE MERITI(*)	RJ	RUA ANASTÁCIO CORREA, S/N – VENDA VELHA	2000
SAO JOAO DE MERITI(*)	RJ	RUA DOUTOR AGOSTINHO PORTO, QUADRA 29 – VILA ROSALI	100
SAO JOAO DE MERITI(*)	RJ	RUA LUIZA LUDIVICA LEVAL, 230 – CHÁCARA ALIANÇA	2300
SAO PEDRO DA ALDEIA	RJ	AVENIDA GETÚLIO VARGAS, 354 – CENTRO	2000
SAPUCAIA	RJ	PRAÇA OSCAR JOSÉ FERNANDES, S/N – PARQUE DE EXPOSIÇÕES BEIRA RIO – CENTRO	2000
SAQUAREMA	RJ	AVENIDA SAQUAREMA, 4871	2000
TANGUA	RJ	ESTRADA MUNICIPAL, S/N	2000
TERESOPOLIS(*)	RJ	RODOVIA DOUTOR WALDIR BARBOSA MOREIRA, 183 – VÁRZEA	100
TERESOPOLIS(*)	RJ	RODOVIA RIO BAHIA, BR 116, KM 78 – FONTE SANTA	2000
TERESOPOLIS(*)	RJ	RUA FELICIANO SODRÉ, 475/485	2300
TERESOPOLIS(*)	RJ	RUA TENENTE LUIZ MEIRELLES, 640 - VARZEA	18
TRES RIOS	RJ	ESTRADA UNIÃO DA INDÚSTRIA, 620, KM 124	2000
VALENCA	RJ	RODOVIA RJ 145 – FAZENDA DA CONQUISTA	2000
VOLTA REDONDA(*)	RJ	AVENIDA ALMIRANTE ADALBERTO BARROS NUNES, 600	100
VOLTA REDONDA(*)	RJ	AVENIDA ALMIRANTE ADALBERTO NUNES, 1120 – VILA MURY	2000
VOLTA REDONDA(*)	RJ	AVENIDA PAULO ERLEI ABRANTES, 8500	2300

## RIO GRANDE DO NORTE

Município	Estado	ENDEREÇO	Capacidade (un)
<b>CAPACIDADE TOTAL DO ESTADO</b>			<b>21470</b>
CAICO	RN	RUA VALDIR EPAMINONDAS LOPES, 635 – WALFREDO GURGEL	2000
CARNAUBA DOS DANTAS	RN	RUA JOSÉ MATIAS, 22 – CENTRO	2000
CURRAIS NOVOS	RN	RODOVIA BR 427, KM 02 – PARQUE INDUSTRIAL	2000
MOSSORO(*)	RN	AVENIDA CUNHA DA MOTA, 28 - CENTRO	100
MOSSORO(*)	RN	RUA JOSÉ DAMIÃO, 225 – SANTO ANTÔNIO	2300
NATAL(*)	RN	RUA MANOEL MASCARENHAS HOMEM, 105 – SAN VALLE	2000
NATAL(*)	RN	PRAÇA JOSÉ DA PENHA, 145 – RIBEIRA	100
NATAL(*)	RN	AVENIDA OESTE S/N – CIDADE NOVA	2300
NATAL(*)	RN	AVENIDA PRUDENTE DE MORAIS, 3966	50
NATAL(*)	RN	RUA JAGUARARI, 973, LAGOA SECA	20
NATAL(*)	RN	PRAÇA JOSE DA PENHA, 145 – RIBEIRA	100
PARNAMIRIM(*)	RN	AVENIDA PILOTO FERREIRA TIM, 803 – PARQUE DE EXPOSIÇÕES	100
PARNAMIRIM(*)	RN	AVENIDA PILOTO PEREIRA TIM, 848 – PARQUE DE EXPOSIÇÕES	2000
PARNAMIRIM(*)	RN	RUA FELIZARDO MOURA, S/N – LIBERDADE	2300
PARNAMIRIM(*)	RN	RUA GASPAR HENRIQUE CRUZ, 265	100
SANTA CRUZ	RN	RUA OLAVO BILAC, S/N	2000
SAO GONCALO DO AMARANTE(*)	RN	LOTEAMENTO OLHO D'ÁGUADO CARRILHO	2000

## RIO GRANDE DO SUL

Município	Estado	ENDEREÇO	Capacidade (un)
<b>CAPACIDADE TOTAL DO ESTADO</b>			<b>254160</b>
AGUDO	RS	AVENIDA CONCORDIA, 2744 – CENTRO	100
ALEGRETE	RS	AVENIDA ELJO RIBEIRO LIMA, 398	2000
ALEGRETE	RS	RUA CONDE DE PORTO ALEGRE, 1419	2000
ALVORADA(*)	RS	AVENIDA OSCAR SHICK, 2376	2300
ALVORADA(*)	RS	RUA FIGUEIRA, 54	100
ANTONIO PRADO	RS	RUA GENERAL OSÓRIO, 75	50
ARROIO DOS RATOS	RS	AVENIDA AMADEU DALBEM, 985	2000
ARROIO GRANDE	RS	AVENIDA VISCONDE DE MAUA, 1336 – CENTRO	250
BAGE(*)	RS	AVENIDA PRESIDENTE VARGAS, 699	75
BAGE(*)	RS	ESTRADA DE PRODUÇÃO, S/N – ATERRO SANITÁRIO	2300
BAGE(*)	RS	AVENIDA SANTA TECLA, 601 – GETULIO VARGAS	20
BALNEARIO PINHAL	RS	AVENIDA NEI LUIZ ZANG, 1430	2000
BENTO GONCALVES(*)	RS	AVENIDA OSVALDO ARANHA, 1075 – CIDADE ALTA	2300
BENTO GONCALVES(*)	RS	RUA FIORELO BERTUOL, 910	50
BENTO GONCALVES(*)	RS	RUA PRESIDENTE JOÃO GOULART, 740	50
BENTO GONCALVES(*)	RS	RUA CARLOS DREHER NETO, 165	50
BENTO GONCALVES(*)	RS	RUA FORTALEZA, 356	50
BENTO GONCALVES(*)	RS	RUA MARECHAL HUMBERTO DE ALENCAR CASTELO BRANCO, 56	50
BENTO GONCALVES(*)	RS	RUA FIORAVENTE POSSA, 16	100
BOM PRINCIPIO	RS	RUA MELCHIOR MULLER, 1155 – BONFIM BAIXO	2000
BOM PROGRESSO	RS	RODOVIA BR 468, S/N – ESQUINA RODOVIA RS 520	2000
BUTIA	RS	RODOVIA BR 290, KM 174 (AS MARGENS DA RODOVIA) – PACKING HOUSE	2000
CACHOEIRINHA(*)	RS	AVENIDA CRUZEIRO, 840 PAVILHÃO 2	150
CACHOEIRINHA(*)	RS	AVENIDA GENERAL FLORES DA CUNHA, 187 – SANTO ÂNGELO	2300
CACHOEIRINHA(*)	RS	RUA VEREADOR IVO PEREIRA, 40	20
CACHOEIRINHA(*)	RS	AVENIDA GENERAL FLORES DA CUNHA, 2466	20
CACHOEIRINHA(*)	RS	AVENIDA GENERAL FLORES DA CUNHA, 2476 - VILA PARQUE BRASILIA	18
CACHOEIRINHA(*)	RS	AVENIDA LINDOCILDO FOGAÇA DA SILVA	75
CACHOEIRINHA(*)	RS	RUA PAPA JOÃO XXIII, 1039 - VILA CACHOEIRINHA	2300
CACHOEIRINHA(*)	RS	AVENIDA GENERAL FLORES DA CUNHA, 187 - SANTO ÂNGELO	2000
CAMAQUA	RS	AVENIDA OLAVO MORAES, 387 – JULIANA	2000
CAMAQUA	RS	RUA JULIO DE CASTILHO, 3139 – FLORESTA	2000
CAMAQUA	RS	RUA JULIO DE CASTILHO, 3139 - FLORESTA	2000
CAMPESTRE DA SERRA	RS	RODOVIA BR 116, KM 78, S/N – SETOR INDUSTRIAL	2000
CAMPINA DAS MISSOES	RS	GALPÃO PRÓXIMO AO CTG “FOGO DE CHÃO”, COM SAÍDA PARA RODOVIA RS 307	2000
CANELA	RS	AV MARECHAL CASTELO BRANCO, 307 – PRADO	50
CANGUCU	RS	RUA FIRMINO DE MATOS MOREIRA, 307 – PRADO	250
CANDAS(*)	RS	RUA ADÃO GONÇALVES, 155 - ESTÂNCIA VELHA	2300
CANDAS(*)	RS	RUA BERTO CIRIO, 3366 – SÃO LUIS	2000

CANOAS(*)	RS	AVENIDA GETÚLIO VARGAS, 3921	20
CANOAS(*)	RS	AVENIDA GETULIO VARGAS, 4347	100
CANOAS(*)	RS	AVENIDA GELULIO VARGAS, 6030- CENTRO	20
CANOAS(*)	RS	RUA VENÂNCIO AIRES, 1954	75
CAPAO DA CANOA	RS	ESTRADA DA LAGUNA, KM 05	2000
CARAZINHO	RS	RUA LORIVAL VARGAS, 276 – VILA RICA	2000
CARLOS BARBOSA	RS	RUA ELISA TRAMONTINA, 291	50
CASCA	RS	RUA DUQUE DE CAXIAS, S/N – MORADA DO SOL	2000
CAXIAS DO SUL(*)	RS	RODOVIA RS 453, KM 141 – BAIRRO CENTENÁRIO	2000
CAXIAS DO SUL(*)	RS	RUA ERNESTO ALVES, 1295	50
CAXIAS DO SUL(*)	RS	RUA ANTÔNIO PRADO, 37	50
CAXIAS DO SUL(*)	RS	ROTA DO SOL, KM 148	50
CAXIAS DO SUL(*)	RS	RUA IRMÃ TERESILDA STEFFEN, 506	50
CAXIAS DO SUL(*)	RS	RODOVIA RS 230, 127	50
CAXIAS DO SUL(*)	RS	RUA GUERINO CASARA, 15	50
CAXIAS DO SUL(*)	RS	RUA FORTUNATO MOSELE, 2423	50
CAXIAS DO SUL(*)	RS	AVENIDA RUBEM BENTO ALVES, 7977	50
CAXIAS DO SUL(*)	RS	RUA BALDUINO D'ARRIGO, 227 – PIO X	16
CERRO GRANDE DO SUL	RS	RUA AFONSO CURTINAZ FILHO, 135 – CENTRO	2000
CHARQUEADAS	RS	AVENIDA JOSÉ RUI DE RUIZM, 1110 – CENTRO	2000
CIDREIRA	RS	RUA CAUBY A. NUNES DA SILVEIRA, 1063	2000
CONDOR	RS	RUA HEBERT SHIMIDT, 534 – BOM JESUS	2000
CONDOR	RS	RUA HEBERT SCHIMIDT, 534 – BOM JESUS	2000
CONSTANTINA	RS	RUA SABINO FLORENTIM, 287	2000
CRISTAL	RS	LOTE 23/24, QUADRA 126 – ESQUINA RUA AMARAL FERRADOR, 118	2000
CRUZ ALTA	RS	RUA PROCÓPIO GOMES, 1164	2000
DOM PEDRITO	RS	RUA MARECHAL DEODORO, 1371	2000
ENTRE-IJUIS	RS	RUA FRANCISCO RITCHTER, 601 – CENTRO	2000
ERECHIM(*)	RS	AVENIDA PEDRO PINTO DE SOUZA, 644	200
ERECHIM(*)	RS	RODOVIA BR 153 - CENTRAL DE BRITAGEM DE HERCHIN,	2000
ERECHIM(*)	RS	RUA ARGENTINA, 87 – CENTRO	100
ERECHIM(*)	RS	RUA JOSÉ DO PATROCÍNIO, 839 - SAO CRISTOVAO	100
ERECHIM(*)	RS	RUA SERGIPE, 1610 – LINHO	150
ERNESTINA	RS	RUA GETULIO VARGAS, 171 – CENTRO	400
ESTANCIA VELHA	RS	RUA ALFREDO KOSTE, 205 - RINCÃO DOS ILHÉUS (SUB-PREFEITURA)	2000
FARROUPILHA	RS	RUA JÚLIO DE CASTILHOS, 1663	50
FARROUPILHA	RS	RUA 25 DE JULHO, 24	50
FARROUPILHA	RS	RUA PAPA JOÃO XXIII, 580	50
FARROUPILHA	RS	RUA ALBERTO MATE, 895 - AMERICA	2000
FLORES DA CUNHA	RS	CAPELA MEDIANEIRA – TRAVESSA MARTINS	2000
FLORES DA CUNHA	RS	AVENIDA 25 DE JULHO, 2222	50
FONTOURA XAVIER	RS	RODOVIA BR 386, KM 270	2000

FREDERICO WESTPHALEN	RS	RODOVIA 386, KM 32 – PARQUE MUNICIPAL DE EXPOSIÇÕES	2000
GARIBALDI	RS	RUA ADAMO FACHINI, 300 – TAMANDARÉ	2000
GARIBALDI	RS	AVENIDA INDEPENDÊNCIA, 1312	50
GARIBALDI	RS	RUA GENERAL OSÓRIO, 75	50
GETULIO VARGAS	RS	RUA MAX PARDATATZ, S/N	2000
GIRUA	RS	RUA PALMEIRA DAS MISSÕES, S/N	2000
GRAMADO	RS	RUA SERAFIIM BENETTI, 1200 – MATO QUEIMADO	2000
GRAMADO	RS	RUA TRAVESSA SECRETÁRIO 77	50
GRAVATAI(*)	RS	ATERRO DE INERTES E ATERRO SANITÁRIO METROPOLITANO – SMSU	2300
GRAVATAI(*)	RS	AVENIDA CENTENARIO, 373 – PASSO DAS PEDRAS	20
GRAVATAI(*)	RS	AVENIDA DORIVAL CANDIDO LUZ, 7299	100
GUAIBA	RS	ESTRADA SANTA MARIA, S/N	2000
HORIZONTINA	RS	RODOVIA RS 342	2000
IBIRAIARAS	RS	RODOVIA RS 126, KM 3,5	2000
IBIRUBA	RS	ESTRADA RS 223 KM 53, S/N	50
IBIRUBA	RS	RUA MAUÁ, Nº 1687 – CENTRO	500
IGREJINHA	RS	RUA TRISTÃO MONTEIRO, 162 – QUINZE DE NOVEMBRO	2000
IJUI	RS	LINHA 06 LESTE – PRÓXIMO ÀS MARGENS DA RODOVIA BR 285	2000
IMBE	RS	RUA MACHADO DE ASSIS, S/N – NOVA NORDESTE	2000
IPE	RS	RUA JÚLIO DE CASTILHOS, 548	50
ITAQUI	RS	RODOVIA BR 472, S/N, ACESSO SUL – PAVILHÃO JUNTO A USINA DE LIXO	2000
JAGUARAÓ	RS	RUA JULIO DE CASTILHO, 2315 – BAIRRO KENNEDY	2000
JAGUARI	RS	RUA OLINTO COUTO, 760	2000
JULIO DE CASTILHOS	RS	ESTRADA BR 158 – MEDIANEIRA	100
LAGOA VERMELHA	RS	RUA RUI RAMOS, S/N – BAIRRO GAÚCHA	2000
LAJEADO	RS	RUA CORONEL JULIO MAY, 242	2000
MARAU	RS	RUA OVÍDIO DALL'ASTA, S/N – SÃO CRISTÓVÃO	2000
MINAS DO LEAO	RS	AVENIDA GETÚLIO VARGAS, 2085 – CENTRO	2000
MONTENEGRO	RS	RUA IBIA, S/N – PARQUE CENTENÁRIO	2000
NAO-ME-TOQUE	RS	RUA PEDRO FLECK, 45 – CENTRO	250
NOVA BASSANO	RS	RUA LINHA SILVA JARDIM, S/N, AO LADO DA PISTA DE MOTOCROSS	2000
NOVA ESPERANCA DO SUL	RS	RUA OLINTO COUTO, 760 - JAGUARI	2000
NOVA PALMA	RS	RUA DUQUE DE CAXIAS, S/N – CENTRO	2000
NOVA PETROPOLIS	RS	RUA ALOYSIO ARTHUR MOMBACH, S/N, DIREÇÃO AO ARROIO DA PAIXÃO	2000
NOVO HAMBURGO(*)	RS	AVENIDA SETE DE SETEMBRO, 390 – IDEAL	16
NOVO HAMBURGO(*)	RS	AVENIDA SETE DE SETEMBRO, 795	150
NOVO HAMBURGO(*)	RS	RUA ATILIO FORTE, 30 - BOA SAUDE	2300
NOVO HAMBURGO(*)	RS	RUA BENJAMIN ALTMAYER, 1501 – ROSELÂNDIA	2300
NOVO HAMBURGO(*)	RS	AVENIDA PEDRO ADAMS FILHO, 2831- OURO BRANCO	60
OSORIO	RS	PARQUE DE RODEIOS JORGE DARIVA, S/N	2000
OSORIO	RS	AVENIDA GETÚLIO VARGAS, 1195	50
PANAMBI	RS	LINHA RINCÃO FRENTE	2000

PASSO FUNDO(*)	RS	RUA DOM PEDRO II, 444B – PETRÓPOLIS	100
PASSO FUNDO(*)	RS	RUA MANOEL KARPS, 100 – DISTRITO INDUSTRIAL INVERNADINHA	2300
PASSO FUNDO(*)	RS	RUA MOROM, 938 – CENTRO	18
PASSO FUNDO(*)	RS	AVENIDA PRESIDENTE VARGAS, 3940 – SAO CRISTOVAO	150
PEDRO OSORIO	RS	RUA HERCULANO DE FREITAS, S/N	2000
PEDRO OSORIO	RS	RUA HERCULANO DE FREITAS, S/N - DENTRO DA SECRETARIA DE OBRAS	2000
PELOTAS	RS	AVENIDA FERNANDO OSÓRIO, 2669	20
PELOTAS	RS	PRAÇA 20 DE SETEMBRO, 254	100
PELOTAS	RS	RUA TIRADENTES, 3279 – CENTRO	200
PELOTAS	RS	RUA JORNALISTA SALVADOR HITTA PORRESM, 443 – FRAGATA	2300
PELOTAS	RS	RUA TIRADENTES, 3172/1	16
PINHAL DA SERRA	RS	ESTRADA DAS ESMERALDAS, KM 12	2000
PORTO ALEGRE(*)	RS	AVENIDA PLÍNIO KROWEFF, 2050 – SARANDI	2300
PORTO ALEGRE(*)	RS	AVENIDA CORONEL APARICIO BORGES, 1022 B - BAIRRO GLÓRIA	150
PORTO ALEGRE(*)	RS	RUA IRMÃ TERESILDA STEFFEN, 506	50
PORTO ALEGRE(*)	RS	PROFESSORA ANA FLAUSINA DE SOUZA, 131	2000
PORTO ALEGRE(*)	RS	AVENIDA SENADOR TARSO DUTRA, 295	50
PORTO ALEGRE(*)	RS	RUA EDU CHAVES 223	50
PORTO ALEGRE(*)	RS	RUA PROFESSOR FREITAS DE CASTRO, 131	20
PORTO ALEGRE(*)	RS	AVENIDA CEARA, 245	100
PORTO ALEGRE(*)	RS	AVENIDA BENJAMIN CONSTANT, 1117	50
PORTO ALEGRE(*)	RS	AVENIDA SERTORIO, 3243 – SANTA MARIA GORETTI	16
PORTO ALEGRE(*)	RS	AVENIDA TERESOPOLIS, 3455 – TERESOPOLIS	20
PORTO ALEGRE(*)	RS	AVENIDA CAVALHADA, 3893 - CAVALHADA	50
PORTO ALEGRE(*)	RS	AVENIDA CONONEL APARICIO BORGES, 693 – GLORIA	60
PORTO ALEGRE(*)	RS	AVENIDA PROTASIO ALVES, 4231 - PETROPOLIS	60
PORTO ALEGRE(*)	RS	AVENIDA BALTAZAR DE OLIVEIRA GARCIA, 200 – JARDIM ITU	70
PORTO ALEGRE(*)	RS	RUA DONA MARGARIDA, 573 - BAIRRO NAVEGANTES	60
PORTO ALEGRE(*)	RS	RUA EDU CHAVES, 223	200
PORTO ALEGRE(*)	RS	AVENIDA OTTO NIEMEYER, 2609	20
PORTO ALEGRE(*)	RS	RUA SERGIO JUNGBLUT DIETERICH, 1011- COMPLEMENTO PAV 10	100
PORTO ALEGRE(*)	RS	ESTRADA MARTIM FELIX BERTA, 3417	100
QUARAI	RS	AVENIDA DUQUE DE CAXIAS, 1789	2000
QUINZE DE NOVEMBRO	RS	RUA DOUTOR ETELVINA, S/N	2000
RIO GRANDE(*)	RS	AVENIDA PRESIDENTE VARGAS, 790	100
RIO GRANDE(*)	RS	AVENIDA JOSE BONIFACIO, 140 – VILA JUNCAO	20
RIO GRANDE(*)	RS	AVENIDA BUARQUE DE MACEDO, 499	2300
ROSARIO DO SUL	RS	RUA AMARO SOLTO, 1663 – CENTRO	2000
SANANDUVA	RS	SEÇÃO SANTA LÚCIA	2000
SANTA BARBARA DO SUL	RS	AVENIDA EDUARDO PETRY, 163 – CENTRO	200
SANTA CRUZ DO SUL(*)	RS	RUA CACHOEIRA, 772	100
SANTA CRUZ DO SUL(*)	RS	RUA MARECHAL FLORIANO, 153	50

SANTA CRUZ DO SUL(*)	RS	RUA GASPAR SILVEIRA MARTINS, 1765 – CENTRO	16
SANTA CRUZ DO SUL(*)	RS	AVENIDA PAUL HARRIS – CENTRO	2300
SANTA MARIA(*)	RS	RODOVIA BR 392, KM 02, 3201	2000
SANTA MARIA(*)	RS	RUA TRAVESSA JARDIM, 135, RODOVIA RS 509 – TREVO DO CASTELINHO	2000
SANTA MARIA(*)	RS	RODOVIA BR 392, KM 01, 2367 – BAIRRO URLÂNDIA	50
SANTA MARIA(*)	RS	AVENIDA BORGES DE MEDEIROS, 1357	150
SANTA MARIA(*)	RS	RUA GOIANIA, 85	2300
SANTA MARIA(*)	RS	ESTRADA BR 392, 2050 TREVO DE S SEPE, Nº 2050 – DOM ANTONIO REIS	1000
SANTA MARIA(*)	RS	RODOVIA BR 392, KM 01, 2367 – BAIRRO URLÂNDIA	150
SANTA ROSA	RS	RUA BENVENUTO DE CONTI, S/N	2000
SANTA VITORIA DO PALMAR	RS	GALPÃO DENTRO DO ATERRO SANITÁRIO	2000
SANTANA DO LIVRAMENTO	RS	ESTAÇÃO DE TRANSBORDO DE RESÍDUOS SÓLIDOS URBANOS	2000
SANTIAGO	RS	RUA MANOEL RODRIGUES CAMPUS, 88 – DISTRITO INDUSTRIAL	2000
SANTIAGO	RS	RUA TITO BECON, 242 – VILA NOVA	400
SANTIAGO	RS	RUA PINHEIRO MACHADO, 490 – CENTRO	200
SANTO ANGELO	RS	PARQUE DE EXPOSIÇÕES – FENAMILHO	2000
SANTO ANGELO	RS	RUA QUINZE DE NOVEMBRO, 754 – CENTRO	250
SANTO ANTONIO DA PATRULHA	RS	RODOVIA RS 030, PARADA 205 – AGASA	2000
SANTO ANTONIO DAS MISSOES	RS	RUA PEDRO SANTA CATARINA, 6204	2000
SANTO AUGUSTO	RS	RODOVIA RS 155, KM 77, S/N – ESTÂNCIA DE RODEIOS NERCI LIBERATO DA CONCEIÇÃO	2000
SAO BORJA	RS	AVENIDA PRESIDENTE JOÃO GOULART, 1030 - RODOVIÁRIA	2000
SAO GABRIEL	RS	RUA GABRIEL MEYER CORREIA, 47	2000
SAO LEOPOLDO(*)	RS	AVENIDA GETÚLIO VARGAS, 973 – FIAO	2000
SAO LEOPOLDO(*)	RS	RUA PRIMEIRO DE MARÇO, 1286	50
SAO LEOPOLDO(*)	RS	AVENIDA FEITORIA, 1680 – SAO JOSE	18
SAO LEOPOLDO(*)	RS	AVENIDA LEOPOLDO ALBINO SCHERER, 430	2300
SAO LEOPOLDO(*)	RS	RUA EMILIO DEXHEIMER, 689	100
SAO LOURENCO DO SUL	RS	AVENIDA PEDRO ULISSES DUARTE, S/N – DISTRITO INDUSTRIAL	2000
SAO LUIZ GONZAGA	RS	RUA VENÂNCIO AIRES, 2392 – COHAB	2000
SAO MARCOS	RS	RODOVIA BR 116, KM 116, 1449	50
SAO MARCOS	RS	RODOVIA BR 116, KM 113 - EM FRENTE AO POSTO ARB	2000
SAO PEDRO DO BUTIA	RS	RUA JOAO ALBINO HILGERT, 586 – CENTRO	100
SAO VICENTE DO SUL	RS	RUA OLINTO COUTO, 760 - JAGUARI	2000
SAPIRANGA	RS	RUA PRESIDENTE KENNEDY, 3700	2000
SAPUCAIA DO SUL(*)	RS	RUA LUIZ LOPES, 312 – PASSO SAPUCAIA	2300
SAPUCAIA DO SUL(*)	RS	AVENIDA JOÃO PEREIRA VARGAS, 2097 , SALA 01 – NOVA SAPUCAIA	100
SAPUCAIA DO SUL(*)	RS	RUA SÃO JOSÉ, 401	50
SAPUCAIA DO SUL(*)	RS	RUA NOSSA SENHORA DE FATIMA, 21- NOVA SAPUCAIA	20
SARANDI	RS	AVENIDA EXPEDICIONARIO,168 – CENTRO	300
SARANDI	RS	AVENIDA DUQUE DE CAXIAS, 1687 – CENTRO	50
SERAFINA CORREA	RS	ESCOLA MUNICIPAL AGRÍCOLA – LINHO BENTO GONÇALVES	2000
SERTAO	RS	AVENIDA JORGE ALFREDO STREIT, S/N – CENTRO	2000

SERTÃO SANTANA	RS	LINHA DE EXPLORAÇÃO, S/N – DOBRADA	2000
SOLEDADE	RS	AVENIDA JULIO DE CASTILHO, 3816	2000
TAPEJARA	RS	AVENIDA 07 DE SETEMBRO, 3270	2000
TAPERA	RS	RODOVIA RS 223, KM 27,5	3000
TAQUARI	RS	AVENIDA LAUTERT F, 725 – CENTRO	500
TIO HUGO	RS	RODOVIA BR 386, KM 214, ANEXO AO POSTO SHELL	300
TRAMANDAI	RS	AVENIDA PERIMENTAL – BAIRRO ZONA SUL	2000
TRES COROAS	RS	ESTRADA PARA MORRO CEROULA, LINHA 28, S/N	2000
TRES DE MAIO	RS	RUA CASEMIRO KORCHEIWIZ, 245	2000
TURUCU	RS	RODOVIA BR 116, S/N	2000
URUGUAIANA(*)	RS	AVENIDA DOMINGOS DE ALMEIDA, 1501 – CENTRO	150
URUGUAIANA(*)	RS	RUA ADIR MASCIA, 556 - BAIRRO CABO LUIZ QUEVEDO	2300
URUGUAIANA(*)	RS	RUA DOUTOR ADIR MASCIA, 556 – BAIRRO CABO LUIZ QUEVEDO	2000
VACARIA	RS	RUA JULIO CASTILHO, 1350 – ANTIGA ESTRADA PARA ANTÔNIO PRADO	2000
VENANCIO AIRES	RS	RUA GENERAL OSORIO, 790	150
VERA CRUZ	RS	RUA JULIO WIND, S/N – CENTRO	2000
VERA CRUZ	RS	RUA JÚLIO WILD - S/N - CENTRO - PRÓXIMO A ESTAÇÃO DE TRATAMENTO DE ÁGUA E ESGOTO	2000
VIAMAO(*)	RS	AVENIDA SENADOR SALGADO FILHO, 4186- VIA NAPOLIS	2000
VIAMAO(*)	RS	AVENIDA SENADOR SALGADO FILHO, 288 – LOMBA DO SABAO	16
VIAMAO(*)	RS	RUA JOSÉ GARIBALDI, 3900 - PASSO DO VIGARIO	2300
VIAMAO(*)	RS	RUA LAMARTINE BABO, 1526	75
VIAMAO(*)	RS	AVENIDA SENADOR SALGADO FILHO, 7377 – JARDIM KRAHE	60
VISTA ALEGRE	RS	RUA JOÃO XXIII – JUNTO AO BERÇÁRIO INDUSTRIAL	2000

## RONDÔNIA

Município	Estado	ENDEREÇO	Capacidade (un)
<b>CAPACIDADE TOTAL DO ESTADO</b>			<b>20800</b>
ARIQUEMES(*)	RO	AVENIDA CAPITÃO SILVIO, S/N	2000
ARIQUEMES(*)	RO	AVENIDA JAMARI, 4438, SETOR 02	16
BURITIS	RO	AVENIDA MIRASSOL D'OESTE, 3204, ANEXO B, SETOR 01	2000
CACOAL	RO	RODOVIA BR 364, S/N	2000
CEREJEIRAS	RO	RUA COSTA E SILVA, S/N	2000
JARU	RO	RUA SERGIPE, S/N, SETOR 02	2000
JI-PARANA(*)	RO	AVENIDA DOIS DE ABRIL, 1701 – URUPÁS	2300
JI-PARANA(*)	RO	AVENIDA TRANSCONTINENTAL, 4554 – JARDIM FLÓRIDA	75
JI-PARANA(*)	RO	AVENIDA TRANSCONTINENTAL, 3682, KM 04, SETOR 4	18
PIMENTA BUENO	RO	RODOVIA BR 364, KM 507 – BELA VISTA	2000
PORTO VELHO(*)	RO	AVENIDA DAS NAÇÕES UNIDAS, 1608	75
PORTO VELHO(*)	RO	PRAÇA JOÃO NICOLLETTI, S/N – CENTRO	2300
PORTO VELHO(*)	RO	AVENIDA JORGE TEIXEIRA, 611, NOSSA SENHORA DAS GRACAS	16
ROLIM DE MOURA	RO	AVENIDA TOCATINS, 4706 – PÁTIO DA FUNASA	2000
VILHENA	RO	RUA ELISEU FIÚZA, 71 – SETOR INDUSTRIAL	2000

## RORAIMA

Município	Estado	ENDEREÇO	Capacidade (un)
CAPACIDADE TOTAL DO ESTADO			2075
BOA VISTA(*)	RR	AVENIDA BRASIL, 224 – BAIRRO PRICUMÃ	2000
BOA VISTA(*)	RR	AVENIDA VENEZUELA, 1340 – MECEJANA	75

## SANTA CATARINA

Município	Estado	ENDEREÇO	Capacidade (un)
CAPACIDADE TOTAL DO ESTADO			69232
ARARANGUA	SC	RUA ASCENDINO MORAIS DE SÁ, S/N – MATO ALTO	2000
ARARANGUA	SC	RUA SEVERINO JOSÉ DE SOUZA, 259 – CIDADE ALTA	2000
BALNEARIO CAMBORIU(*)	SC	AVENIDA DOS ESTADOS, 2227 - CENTRO	75
BALNEARIO CAMBORIU(*)	SC	AVENIDA FLORESTA NEGRA, S/N, RODOVIA 101, KM 127	2300
BARRA VELHA	SC	RUA ALFREDO BENTO DE BORBA, 253	não considerado
BLUMENAU(*)	SC	RUA GUSTAVO HENCHEL, 240 – ITROUPAVA CENTRAL	2300
BLUMENAU(*)	SC	RUA FRANCISCO VAHLDIECK, 2852	400
BLUMENAU(*)	SC	RUA GENERAL OSÓRIO, 3102	400
BLUMENAU(*)	SC	RUA HERMANN HUSCHER, 72	50
BLUMENAU(*)	SC	RUA HUMBERTO DE CAMPOS, 299	16
BLUMENAU(*)	SC	RUA SETE DE SETEMBRO, 2469 – CENTRO	20
BRUSQUE(*)	SC	AVENIDA OTTO RENAUX, 401 – CENTRO	100
BRUSQUE(*)	SC	AVENIDA OTTO RENAUX, 588 – SÃO LUÍZ	2300
BRUSQUE(*)	SC	RUA ADRIANO SCHAEFER, 201- CENTRO	18
CAMBORIU	SC	RUA RIO PARDO – ATERRO SANITÁRIO – RIO PEQUENO	2000
CHAPECO(*)	SC	AVENIDA GETÚLIO DORNELES VARGAS, 3169 N – BAIRRO LÍDER	75
CHAPECO(*)	SC	AVENIDA GETÚLIO VARGAS, 3600 – BAIRRO LÍDER	50
CHAPECO(*)	SC	AVENIDA NEREU RAMOS, 2844 E	1000
CHAPECO(*)	SC	RUA ANSELMO SANTA CATARINA, 77 – BOM PASTOR	2300
CHAPECO(*)	SC	RUA SÃO DOMINGOS, 540 D – BAIRRO LÍDER	300
CHAPECO(*)	SC	RUA VITÓRIO CELLA, 180 – CENTRO	1000
CHAPECO(*)	SC	RUA MONACO, 43 D – CENTRO	20
CRICIUMA(*)	SC	RUA MIGUEL NÁPOLI, 1000 – DISTRITO INDUSTRIAL RIO MARIANA	2300
CRICIUMA(*)	SC	AVENIDA MUNICIPAL, 2021 – CIDADE ALTA	50
CRICIUMA(*)	SC	RUA HENRIQUE LAGE, 991 - CENTRO	75
CRICIUMA(*)	SC	RUA ALVARO CATAO, 235 – OPERARIA NOVA	16
CURITIBANOS	SC	AVENIDA LIONS, S/N – ÁGUA SANTA	2000
DOUTOR PEDRINHO	SC	RUA SANTA CATARINA, 326	2000
FLORIANOPOLIS(*)	SC	RUA ANTÔNIO CARLOS FERREIRA, 28 – AGRONÔMICA	100
FLORIANOPOLIS(*)	SC	RODOVIA ADEMAR GONZAGA, SC 404, KM 01, 72 – ITACORUBI	2300
FLORIANOPOLIS(*)	SC	RUA FULVIO ADUCCI, 562 – ESTREITO	18
FLORIANOPOLIS(*)	SC	RUA PROFESSOR EGIDIO FERREIRA 206	50



FLORIANOPOLIS(*)	SC	RUA VISCONDE DE CAIRU, 176	50
FLORIANOPOLIS(*)	SC	RUA GERONIMO JOSE DIAS, 201	700
FLORIANOPOLIS(*)	SC	RUA LUIZ DA CAMPORA – JARDIM ATLANTICO	50
GUARAMIRIM	SC	RODOVIA BR 280, KM 55 – BAIRRO AVAÍ – PAVILHÃO DE EVENTOS	2000
ITAJAI(*)	SC	RUA CARGELINO FRACELINO, 321 – SÃO VICENTE	2000
ITAJAI(*)	SC	RUA URUGUAI, 365 – CENTRO	50
ITAJAI(*)	SC	RUA ESTÉFANO JOSÉ VANOLI, 885 – SÃO VICENTE	500
ITAJAI(*)	SC	RUA ARLINDO MAFRA, 156, SALA 01 – ITAIPAVA	2300
ITAJAI(*)	SC	RODOVIA BR-101, 7655 - SALA 02	100
ITAJAI(*)	SC	RODOVIA ANTONIO HEIL, 1001, COMPLEMENTO KM 01, GALPAO 07, MODULO A	100
ITAJAI(*)	SC	RUA HEITOR LIBERATO, 2110 - SÃO JOÃO	20
ITAJAI(*)	SC	PRAÇA FELIPE REISER, 607 - SÃO JOÃO	100
ITAPEMA	SC	RUA 920, 155 – ALTO SÃO BENTO	2000
JARAGUA DO SUL(*)	SC	AVENIDA PREFEITO WALDEMAR GRUBBA, 4955 (ANEXO AO POSTO BOGO) - BAIRRO VIEIRA - JARAG	2300
JARAGUA DO SUL(*)	SC	RUA JOÃO JANUÁRIO AYROSO, 233 – JARAGUÁ ESQUERDO	100
JARAGUA DO SUL(*)	SC	RUA REINOLDO RAU, 433 – CENTRO	16
JARAGUA DO SUL(*)	SC	AVENIDA EXPEDICIONÁRIO ANTONIO CARLOS FERREIRA, 865	50
JARAGUA DO SUL(*)	SC	RUA FELICIANO BORTOLINI, 1235, BARRA DO RIO CERRO	50
JOACABA	SC	RUA ARMINDO HERBELE- REMOR	2000
JOINVILLE(*)	SC	RUA BERNARDO WELTER, 346 – COSTA E SILVA	600
JOINVILLE(*)	SC	RUA OTTO KAR DOERFFERL, 680 – ATIRADORES	50
JOINVILLE(*)	SC	RUA ANITA GARIBALDI, 1480 – BAIRRO ANITA GARIBALDI	50
JOINVILLE(*)	SC	RUA DONA FRANCISCA, 663 – CENTRO	50
JOINVILLE(*)	SC	RUA RIO DO BRAÇO, 130 – JARDIM SOFIA	2300
JOINVILLE(*)	SC	RUA BOTUVERA, 508	50
JOINVILLE(*)	SC	AVENIDA JOÃO COLLIN, 3007 – SANTO ANTONIO	18
JOINVILLE(*)	SC	RUA OLAVO BILAC, 637	50
LAGES(*)	SC	AVENIDA DOM PEDRO II, 452 – BAIRRO CORAL	50
LAGES(*)	SC	RUA FREI GABRIEL, 689 – UNIVERSITARIO	20
LAGES(*)	SC	RUA GENERAL CÂNDIDO CADAS, 277 – GUARUJÁ	2300
LAGES(*)	SC	RUA MARECHAL TEODORO, 1204 – COPACABANA	100
NAVEGANTES	SC	RUA NEREU LIBERATO NUNES, 744 - CENTRO	50
PALHOÇA(*)	SC	RUA GERAL, 756 - FUNDOS PRAIA DE FORA PALHOÇA	2300
PALHOÇA(*)	SC	RUA JOÃO BORN – BAIRRO PONTE DO IMARIUM	50
PORTO BELO	SC	RODOVIA SC 412, 926- BAIRRO PEREQUÊ	100
RIO DO SUL	SC	ALAMEDA ARISTILIANO RAMOS, 1005 – SANTANA	75
RIO DO SUL	SC	RUA DOM PEDRO II, 985 - BAIRRO CANDAS	50
RIO FORTUNA	SC	RUA FREDOLINO OENNING	5000
SAO FRANCISCO DO SUL	SC	RUA GABRIEL MEYER CORREIA, 47	2000
SAO JOSE(*)	SC	RUA HERIBERTO, HULSEN, 47 – SERRANA	2000
SAO JOSE(*)	SC	RUA JOSUÉ DI BERNARDI, 18	50

SAO JOSE(*)	SC	RUA LEOBERTO LEAL, 936 – BARREIROS	50
SAO JOSE(*)	SC	RUA OSCARLINO ROMAM WEBBER, 101 – BARREIROS	2300
SAO JOSE(*)	SC	RUA PAULINHO PEDRO HERMES, 460 – NOSSA SENHORA	600
SAO MIGUEL DO OESTE	SC	RUA MARCÍLIO DIAS, 1199 – CENTRO	2000
TUBARAO(*)	SC	RUA PROFESSORA EUGENIA DOS REIS PERITO, 169 – BAIRRO PASSAGEM	50
XANXERE	SC	PARQUE DE EXPOSIÇÕES ROVILHO BORTOLIZI, S/N – CONTORNO VIÁRIO	2000
XANXERE	SC	RUA IRINEU BORNHAUSEN, 169 – CENTRO	800
TAIO	SC	RUA CORONEL FEDERSEN, 111 - SEMINÁRIO	2000

## SÃO PAULO

Município	Estado	ENDEREÇO	Capacidade (un)
<b>CAPACIDADE TOTAL DO ESTADO</b>			<b>729236</b>
ADAMANTINA	SP	AVENIDA FRANCISCO BELUCCI, S/N - DISTRITO INDUSTRIAL	2000
ADAMANTINA	SP	RUA MIGUEL BIAZZO, S/N	2000
AGUDOS	SP	BARRACÃO DENTRO DO ATERRO SANITÁRIO	2000
ALTINOPOLIS	SP	ESTRADA JOSÉ LEME WALTER – PERÍMETRO URBANO - PARQUE MUNICIPAL DE ALTINÓPOLIS	2000
ALVARES MACHADO	SP	RUA INDIANA, S/N	2000
ALVARES MACHADO	SP	RUA OLAVO BILAC, S/N – CENTRO	2000
AMERICANA(*)	SP	ATERRO SANITÁRIO DE AMERICANA	2000
AMERICANA(*)	SP	RUA DAS SIRIEMAS, 550 – MATHIENSEM	2300
AMERICANA(*)	SP	RUA DOM PEDRO II, 559 - CONSERVA	100
AMERICANA(*)	SP	RUA IGARATÁ, 273	50
AMERICO BRASILIENSE	SP	RUA JOÃO BARROS, S/N – CENTRO (PREFEITURA)	2000
AMPARO	SP	ACESSO RURAL ATRAVÉS DA RODOVIA SP 360	2000
ANDRADINA	SP	RUA ALEXANDRE SALOMÃO, S/N	2000
ANGATUBA	SP	RODOVIA JOÃO CIRÍACO RAMOS, S/N – CENTRO	2000
ARACARIGUAMA	SP	ESTRADA ARACARIGUAMA, 751 - ESTÂNCIA SÃO FRANCISCO	4
ARACATUBA(*)	SP	ESTRADA VICINAL, FUNDOS ÁGUA BRANCA – HIGIENÓPOLIS	2300
ARACATUBA(*)	SP	AVENIDA BRASÍLIA, 1250 – JARDIM BANDEIRANTE	100
ARACATUBA(*)	SP	AVENIDA DO FICO, 1676 – SANTANA	50
ARARAQUARA(*)	SP	AVENIDA PADRE FRANCISCO COULTURATO, 426	50
ARARAQUARA(*)	SP	ESTRADA AMÉRICO BRASILIENSE, 4900	2300
ARARAQUARA(*)	SP	RUA JOSÉ DO PATROCÍNIO, 408	50
ARARAQUARA(*)	SP	RUA ATANÁZIO FERNANDES JUNIOR, 1310 – JARDIM DAS GAIVOTAS	2300
ARARAQUARA(*)	SP	RUA GONÇALVES DIAS, 1849 - CENTRO	20
ARARAS(*)	SP	AVENIDA DONA RENATA, 2690 – JARDIM SÃO JORGE	50
ARARAS(*)	SP	AVENIDA DONA RENATA, 5241 – JARDIM SÃO JORGE	100
ARARAS(*)	SP	ATERRO SANITÁRIO DE ARARAS – USINA DE RECICLAGEM E COMPOSTAGEM – ESTRADA MUNICIPAL	2300
AREALVA	SP	PRAÇA DÍDIMO MAULAZ DA SILVA, 798 – PREFEITURA	2000
ARUJA	SP	ESTRADA DOS FERNANDES, 1351 – MIRANTE DE ARUJÁ	2000

ARUJA	SP	RUA RIO DE JANEIRO, 160 - SÃO JOSÉ	250
ASSIS(*)	SP	RUA SÃO PAULO, 1036 – CENTRO	2000
ATIBAIA(*)	SP	AVENIDA JERÔNIMO DE CAMARGO, S/N – CAETETUBA	2300
ATIBAIA(*)	SP	RUA PEDRO SERBINO, 293 – JARDIM ATIBAIA	50
ATIBAIA(*)	SP	RUA YOLANDO MALOZZI, 218 – ALVINOPOLIS	100
AVANHANDAVA	SP	RUA MARECHAL DEODORO, 1051 – PÁTIO MUNICIPAL	2000
AVARE	SP	AVENIDA NOVIT, 555 - RODOVIA SP 245, TREVO ARANDU – À DIREITA	2000
BADY BASSITT	SP	RUA CARLOS GOMES, 680 – CENTRO	2000
BALSAMO	SP	RUA RIO DE JANEIRO, 695 – PREFEITURA	2000
BARIRI	SP	AVENIDA CLAUDIONOR BARBIERI, 1780 – CENTRO	2000
BARIRI	SP	AVENIDA TENENTE PELICIOTTI, 1695 – JARDIM ESPLANADA	2000
BARRA BONITA	SP	AVENIDA ARTHUR BALS, 768 – BAIRRO CORONEL JOSÉ V. DE FRANÇA	2000
BARRA BONITA	SP	PRAÇA NHONHÔ DE SALLES, 1130 – PREFEITURA	2000
BARRETOS(*)	SP	AVENIDA ENGENHEIRO NEKER CARVALHO DE CAMARGO, 1701	50
BARRETOS(*)	SP	AVENIDA ENGENHEIRO NEKER CARVALHO DE CAMARGO, 1651 – AMÉRICAS	50
BARRETOS(*)	SP	RUA 50, N° 107	100
BARRETOS(*)	SP	AVENIDA 03, 275 – CENTRO	2300
BARRINHA	SP	RUA GENERAL OSÓRIO, 13 – VILA RECREIO	2000
BARUERI(*)	SP	AVENIDA TENENTE MARQUES, 5420	2000
BARUERI(*)	SP	RUA ALAMEDA ARAGUAIA, 621	2300
BARUERI(*)	SP	RUA ARARAS, 150 – JARDIM CALIFÓRNIA	100
BASTOS	SP	RUA PRESIDENTE VARGAS, 1040 – RECINTO PERMANENTE DE EXPOSIÇÕES	2000
BAURU(*)	SP	RODOVIA MARECHAL RONDON, KM 353- ATERRO SANITÁRIO DE BAURU	2300
BAURU(*)	SP	RUA ENGENHEIRO XERXES RIBEIRO SANTOS, 1150	100
BAURU(*)	SP	RUA BENEDITO RIBEIRO DOS SANTOS, 650 – JARDIM CAROLINA	50
BAURU(*)	SP	AVENIDA RODRIGUES ALVES, 21-58 - CENTRO	16
BEBEDOURO	SP	AVENIDA VARIANTE HAMLETO STAMATO, 1820 – PARQUE DE EXPOSIÇÕES	2000
BERNARDINO DE CAMPOS	SP	RUA ALCIDES TOLEDO CASTANHO, 31 – NOVE DE OUTUBRO	2000
BERTIOGA	SP	RUA LUIS PEREIRA DE CAMPOS, 901	2000
BIRIGUI(*)	SP	PRAÇA JAMES MELLOR, S/N – PREFEITURA	2300
BIRIGUI(*)	SP	RUA MAESTRO ANTONIO PASSARELLI, 680	800
BIRIGUI(*)	SP	RUA SÃO PAULO, 839 - VILA XAVIER	50
BOA ESPERANÇA DO SUL	SP	RUA DO TORQUETTI, S/N – JARDIM MARIA TANURI	2000
BOCAINA	SP	RUA 13 DE MAIO, 856 – CENTRO	2000
BOFETE	SP	ESTRADA DO TRONCO, S/N	2000
BOITUVA	SP	RUA ANTÔNIO GALVÃO PACHECO, 270	2000
BORBOREMA	SP	RUA DAS ARARAS, S/N – DISTRITO INDUSTRIAL (ARMAZÉM COMUNITÁRIO)	2000
BOTUCATU(*)	SP	AVENIDA MARECHAL FLORIANO PEIXOTO, 350	50
BOTUCATU(*)	SP	RODOVIA MARECHAL RONDON, SP 300, KM 249 MAIS 200 METROS	2300
BOTUCATU(*)	SP	AVENIDA DEPUTADO DANTE DELMANTO, 2515 - VILA PAULISTA	18
BRAGANCA PAULISTA(*)	SP	AVENIDA EXPEDICIONÁRIO JOSÉ FRANCO DE MACEDO, 148	2300

BRAGANCA PAULISTA(*)	SP	RUA CORONEL LADISLAU LEME, 243 - CENTRO	20
BRODOWSKI	SP	SÍTIO VILA LUZIA, S/N	2000
BROTAS	SP	ESTRADA MUNICIPAL, BR 040, KM 4,6 – ÁREA DE EXPANSÃO URBANA	2000
BROTAS	SP	RUA ALEXANDRE JOSÉ DA COSTA, 245 – SÃO JOÃO	2000
BROTAS	SP	RUA ANGELO ROBERTO LAZARI JUNIOR	2000
BURITAMA	SP	AVENIDA FREI MARCELO MANILA, 700	2000
CACHOEIRA PAULISTA	SP	RUA CORONEL DOMICILIANO, 845 – CENTRO	2000
CAJOBI	SP	SÍTIO DOS MACACOS, KM 01	2000
CAJURU	SP	AVENIDA SÃO SEBASTIÃO, S/N	2000
CAMPINAS(*)	SP	AVENIDA PREFEITO FARIA LIMA, 630 – SÃO BERNARDO (DEPARTAMENTO DE LIMPEZA URBANA)	2300
CAMPINAS(*)	SP	AVENIDA OROZIMBO MAIA, 1113	50
CAMPINAS(*)	SP	AVENIDA JULIO PRESTES, 251 - BELA VISTA	16
CAMPINAS(*)	SP	RUA RIO DAS PEDRAS, 376	100
CAMPINAS(*)	SP	AVENIDA RICARDO BASSOLI CEZARE, 1605 - JARDIM DAS BANDEIRAS	75
CAPAO BONITO	SP	RUA 14, S/N – JARDIM SANTA IZABEL	2000
CAPELA DO ALTO	SP	PRAÇA SÃO FRANCISCO, 26 – CENTRO	2000
CAPIVARI	SP	RUA DOS GERADORES, S/N – ESTAÇÃO	2000
CARAGUATATUBA(*)	SP	RUA VEREADOR ANTONIO CRUZ AROUCA, 387 - INDAIA	100
CARAGUATATUBA(*)	SP	RUA LUIZ DE PASSOS JÚNIOR, 50 – CENTRO	2000
CARAGUATATUBA(*)	SP	AVENIDA PRESIDENTE CAMPOS SALES, 1785 – PONTE SECA	2000
CARAGUATATUBA(*)	SP	ALAMEDA ROQUE DA COSTA BARRETO, 90, LOJA 02 – JARDINS	2000
CARAPICUIBA(*)	SP	AVENIDA FIORELLI PECCACCACCIO, 359	2000
CARAPICUIBA(*)	SP	AVENIDA COMENDADOR DANTE CARRARO, 333 – CIDADE ARISTON	2300
CARAPICUIBA(*)	SP	AVENIDA INOCÊNCIO SERÁFICO, 4144	100
CARDOSO	SP	AVENIDA EDSON BORGES DE PAULO, S/N	2000
CASA BRANCA	SP	PRAÇA RUI BARBOSA, 56	2000
CASTILHO	SP	AVENIDA ESCOLA MUNICIPAL MARIA D'AUREA, S/N – PROJETO JUPIÁ	2000
CATANDUVA(*)	SP	RUA SÃO PAULO, 888 – VILA MOTA – CENTRO	2300
CATANDUVA(*)	SP	AVENIDA ENGENHEIRO JOSÉ NELSON MACHADO, 1809 -VILA SOUTO	100
CATANDUVA(*)	SP	AVENIDA ENGENHEIRO JOSÉ NELSON MACHADO, 1699 - JARDIM SOTO	20
CEDRAL	SP	RUA ANTÔNIO FERREIRA JULIO, S/N – JARDIM SÃO LUIS	2000
CERQUEIRA CESAR	SP	RECINTO ISODORO LUIS DA COSTA, S/N – ÁGUAS DO VIRADO	2000
COLINA	SP	AVENIDA JOSÉ FRANCISCO AZEVEDO, 440	2000
CONCHAL	SP	RUA MATO GROSSO, S/N – PARQUE INDUSTRIAL	2000
CONCHAS	SP	RUA SANTA RITA, 570 – VILA SANTA RITA	2000
CORDEIROPOLIS	SP	RUA JOSÉ MOREIRA, 360	50
CORDEIROPOLIS	SP	RUA MOACIR BRAULIO DE MELO, S/N – CENTRO	2000
COSMOPOLIS	SP	RUA MAX HERGET, S/N – SÃO JOÃO	2000
COSMORAMA	SP	AVENIDA ABRAÃO CHAIN HADDAD, 1147 – JARDIM PROGRESSO	2000
COTIA(*)	SP	AVENIDA PROFESSOR JOAQUIM BARRETO, 1132 – ATALAIA	2300
COTIA(*)	SP	AVENIDA JOÃO PAULO ABLAS, 45, LOJA 03 – GRANJA VIANA	50

COTIA(*)	SP	AVENIDA PROFESSOR MANOEL JOSÉ PEDROSO, 1347 – JARDIM NAMURA	2000
COTIA(*)	SP	ALAMEDA TUCA, 602 - JARDIM DOS IPES	16
CRAVINHOS	SP	RUA ANTONIO AMOROSO, 32	2000
CUBATAO(*)	SP	RUA PAPA JOÃO PAULO I, 71 – VILA ELIZABETH	2300
CUBATAO(*)	SP	RUA MARECHAL DEODORO, 130 - VILA ELIZABETH	30
DESCALVADO	SP	AVENIDA PIO XII, S/N – SÃO SEBASTIÃO	2000
DIADEMA(*)	SP	RUA VERA CECÍLIA, 61 – JARDIM RUYCE	2300
DIADEMA(*)	SP	AVENIDA PIRAPORINHA, 1074	180
DIADEMA(*)	SP	AVENIDA FABIO EDUARDO RAMOS ESQUIVEL, 1149- CENTRO	18
DIADEMA(*)	SP	RUA DOS CRISÂNTEMOS, 177 – VILA SÃO JOSÉ	100
DOIS CORREGOS	SP	AVENIDA DOUTOR GODOFREDO SCHILINI, 1135	2000
DRACENA	SP	AVENIDA ALCIDES CHACON COUTO – RECINTO DA FADIPRA	2000
DUARTINA	SP	RUA SEM NOME – GALPÃO TRATAMENTO DE RESÍDUOS	2000
EMBU(*)	SP	ESTRADA DE ITAPECERICA A CAMPO LIMPO, 2167 – JARDIM SANTO EDUARDO	2000
EMBU(*)	SP	RUA EULALIA, 08 – PARQUE INDUSTRIAL RAMOS FREITAS	75
EMBU(*)	SP	RUA MUNI STAIBERG, 260	2300
ESPIRITO SANTO DO PINHAL	SP	RODOVIA SP 346, KM 205 – MORRO AZUL	2000
FERNANDOPOLIS	SP	AVENIDA AUGUSTO CAVALIN, S/N – RECINTO DE EXPOSIÇÕES	2000
FERRAZ DE VASCONCELOS(*)	SP	AVENIDA JÂNIO QUADROS, 411/397 – PARQUE DOURADO	2300
FLORA RICA	SP	AVENIDA DOUTOR JOÃO VELOSO, 494	2000
FLORIDA PAULISTA	SP	ESTRADA MUNICIPAL 454 – ZONA RURAL	2000
FRANCA(*)	SP	AVENIDA ALBERTO POLICANO, 3200 – DISTRITO INDUSTRIAL	2300
FRANCA(*)	SP	AVENIDA DOUTOR ISMAEL ALONSO, 1341 – CENTRO	50
FRANCA(*)	SP	RUA GONÇALVES DIAS, 2152	50
FRANCA(*)	SP	AVENIDA SANTOS DUMONT, 1136 - VILA SANTOS DUMONT	20
FRANCA(*)	SP	RUA GONÇALVES DIAS, 2152	100
FRANCISCO MORATO(*)	SP	RUA 21 DE MARÇO, 27	2300
FRANCISCO MORATO(*)	SP	RUA CLEONICE C. NEGRINI, 65 – VILA NATAL	100
FRANCISCO MORATO(*)	SP	AVENIDA PACAEMBÚ, 383, GALPÃO 08 – SÍTIO BORDA DA MATA	2300
FRANCO DA ROCHA(*)	SP	AVENIDA PACAEMBÚ, 383, GALPÃO 08 – SÍTIO BORDA DA MATA FRANCO DA ROCHA	2000
FRANCO DA ROCHA(*)	SP	RODOVIA PREFEITO LUIS SALOMÃO CHAMA,RODOVIA SP 23, KM 465	75
FRANCO DA ROCHA(*)	SP	RUA ANTÔNIO CÂNDIDO DE ALMEIDA, 100 – FAZENDA BELÉM	2300
GARÇA	SP	ESTRADA GARÇA 438, S/N – ESTRADA DO AEROPORTO MUNICIPAL	2000
GUAIRA	SP	RODOVIA ASSIS CHATEAUBRIAND, KM 08 - USINA DE RECICLAGEM	2000
GUAPIACU	SP	RUA ANTONIO FERREIRA JULIO, S/N - JARDIM SÃO LUIS	2000
GUARACAI	SP	RUA RAUL FURQUIM, 612 – CENTRO	2000
GUARACI	SP	RUA BENJAMIN CONSTA , 528 – CENTRO	2000
GUARARAPES	SP	PRAÇA DA BANDEIRA, S/N – JARDIM INDUSTRIAL	2000
GUARATINGUETA(*)	SP	PRAÇA CONSELHEIRO RODRIGUES ALVES, 27 – CENTRO	50
GUARATINGUETA(*)	SP	PRAÇA DOUTOR HOMERO OTTONI, 75 – CENTRO	2300
GUARATINGUETA(*)	SP	RUA VISCONDE DE GUARATINGUETA, 386	2000

GUAREI	SP	RUA PROFESSORA ANA CÂNDIDA ROLIM, S/N – SEDE DA PREFEITURA MUNICIPAL	2000
GUARIBA	SP	RODOVIA CUNHA BUENO, KM 09	2000
GUARIBA	SP	RODOVIA JOSÉ CORONA, KM 06	2000
GUARUJA(*)	SP	RUA AFONSO NUNES, 57 – JARDIM BOA ESPERANÇA	2300
GUARULHOS(*)	SP	AVENIDA PAPA JOÃO PAULO I, 40/42	2000
GUARULHOS(*)	SP	RUA MARIA DA CONCEIÇÃO, 231 – PONTE GRANDE	2300
GUARULHOS(*)	SP	AVENIDA DOUTOR TIMÓTEO PETEADOR, 942, CONJUNTO Q2 – VILA PROGRESSO	100
GUARULHOS(*)	SP	RUA PANAMBI, 210	265
GUARULHOS(*)	SP	AVENIDA HUMBERTO DE A.CASTELO BRANCO, 2305- VILA ANTONIETA	16
GUARULHOS(*)	SP	RUA ITAJUBÁ, 609	60
GUARULHOS(*)	SP	AVENIDA GUARULHOS, 2480	80
GUARULHOS(*)	SP	AVENIDA TIRADENTES, 535	130
GUARULHOS(*)	SP	AVENIDA AMANDO BEI, 40	150
GUARULHOS(*)	SP	RUA SANTA EFIGÊNIA, 105	70
GUARULHOS(*)	SP	RUA BAGDÁ, 193 – JARDIM ARAPONGAS	2300
GUARULHOS(*)	SP	RUA SÃO TOMAS DE AQUINO, S/N	2300
GUARULHOS(*)	SP	RUA CORUMBAIA,, 335 – TIBAGY	2300
GUARULHOS(*)	SP	AVENIDA ANTÔNIO DE SOUZA, 945 - JARDIM SANTA FRANCISCA	130
GUARULHOS(*)	SP	RUA DONA CATHARINA MARIA DE JESUS, 370	100
HERCULÂNDIA	SP	ESTRADA VICINAL HERCULÂNDIA, KM 07 – VARPA – ZONA RURAL	2000
HORTOLÂNDIA(*)	SP	RUA JOÃO CAMILO DE CAMARGO, 710 – BAIRRO REMANSO CAMPINEIRO****	50
IARAS	SP	PRAÇA MONÇÃO, 453 – CENTRO	2000
IBATE	SP	RUA EDUARDO APRÉIA, S/N – DEPÓSITO DE MATERIAIS PREFEITURA MUNICIPAL	2000
IBIRA	SP	RUA MANOEL PATRÃO, S/N – VILA VENTURA	2000
IBITINGA	SP	AVENIDA ANCHIETA, 133	2000
IBIUNA	SP	RODOVIA JULIO D ´FRABOTTO - KM 4,5 - ATERRO SANITÁRIO	2000
IGARACU DO TIETE	SP	RODOVIA LAURO PERAZOLLI, KM 4,8 – VICINAL IGARAÇU DO TIÊTE	2000
IGARAPAVA	SP	AVENIDA PEREIRA REBOUÇAS, 1820	2000
ILHA SOLTEIRA	SP	RODOVIA PAVÃO DA ILHA, 2331	2000
INDAIATUBA(*)	SP	RODOVIA DAS COLINAS, S/N – BAIRRO DOS LEITES	2300
INDAIATUBA(*)	SP	RUA TRÊS, 40	100
INUBIA PAULISTA	SP	RUA VEREADOR MIYASHITA TUIUTI, S/N	2000
IPUA	SP	AVENIDA ABILIO LEONETTI, 1433	2000
IRAPURU	SP	AVENIDA NOVE DE JULHO, 885	2000
ITAI	SP	RODOVIA SP 255, KM 298, S/N – DISTRITO INDUSTRIAL	2000
ITAJOBI	SP	AVENIDA MARAPOARA, S/N	2000
ITANHAÉM	SP	AVENIDA HARRY FORD, 1505	2000
ITAPECERICA DA SERRA(*)	SP	ESTRADA SHINOHARA, 540 – RESSACA	50
ITAPECERICA DA SERRA(*)	SP	RODOVIA REGIS BITERCOURT, KM 285,6	100
ITAPECERICA DA SERRA(*)	SP	RUA JAGUAJIRA, 69	30
ITAPECERICA DA SERRA(*)	SP	RODOVIA SALVADOR DE LEONE, 2320	2000

ITAPECERICA DA SERRA(*)	SP	AVENIDA DOS ITAPEERICANOS, 512	2300
ITAPETININGA(*)	SP	AVENIDA TENENTE URIAS BARROS, 292 – CENTRO	100
ITAPETININGA(*)	SP	RUA ORLANDO SCOTTO, 62 – ARLINDO LUZ	2300
ITAPEVA	SP	RUA GASTÃO VIDGAL, 480	2000
ITAPEVI(*)	SP	AVENIDA DIMARÃES ANTÔNIO SANDEI, 137 – VILA NOVA ITAPEVI	2000
ITAPEVI(*)	SP	RODOVIA ENGENHEIRO RENÊ BENEDITO SILVA, 600 – ESTRADA PARA SÃO ROQUE	2300
ITAPEVI(*)	SP	RUA JOSÉ MICHELOTTI, 75	50
ITAPIRA	SP	AVENIDA COMENDADOR VIRGOLINO DE OLIVEIRA, 115 – JARDIM IVETE	2000
ITAPOLIS	SP	AVENIDA SÉRGIO ABDUL NOUR, 1837	2000
ITAQUAQUECETUBA(*)	SP	ESTRADA MARIO COVAS, 1041	230
ITAQUAQUECETUBA(*)	SP	RODOVIA ALBERTO HINOTO, 4569	120
ITAQUAQUECETUBA(*)	SP	ESTRADA SANTA IZABEL, 4510 - QUINTA DA BOA VISTA	2300
ITARARE	SP	RUA ALBINO KLOCKER, 818 – CRUZEIRO	2000
ITATIBA(*)	SP	AVENIDA SENADOR LACERDA FRANCO, 56	50
ITATIBA(*)	SP	AVENIDA SENADOR LACERDA FRANCO, 826 - CENTRO	18
ITATINGA	SP	ESTRADA DO RIO BONITO – IBC	2000
ITU(*)	SP	RUA IRMAOS MICAL, 2982- JARDIM SÃO JOSÉ	20
ITU(*)	SP	AVENIDA CAETANO RUGGIERI, 5037 - CRUZ ALMAS	100
ITU(*)	SP	PRAÇA GASPAR RICARDO, 20 – CENTRO	2000
ITU(*)	SP	RODOVIA WALDOMIRO CORREA DE CAMARGO, 14 – CIDADE NOVA	2300
JABOTICABAL	SP	ATERRO ESPANADA DO LAGO, 160 – VILA SERRA	2000
JABOTICABAL	SP	ATERRO DA MATA GRANDE, 4091 – PRAZERES	2000
JACAREI(*)	SP	AVENIDA 09 DE JULHO, 44 – JARDIM PEREIRA DO AMPARO	50
JACAREI(*)	SP	RODOVIA PRESIDENTE DUTRA, KM 159,4, S/N – PARQUE MEIA LUA	2000
JACAREI(*)	SP	RUA BOM JESUS, 1990	2300
JALES	SP	RODOVIA EUCLIDES DA CUNHA, KM 578	2000
JALES	SP	RUA 05, 2266 – CENTRO (PREFEITURA)	2000
JANDIRA(*)	SP	RUA JOSÉ MILANES, 7 – JARDIM ALVORADA	100
JANDIRA(*)	SP	RUA MANOEL ALVES GARCIA, 130 – JARDIM SÃO LUIZ	2000
JANDIRA(*)	SP	RUA SEBASTIÃO RODRIGUES DA SILVA, 42 – JARDIM ALVORADA	2300
JARDINOPOLIS	SP	RUA CANDICO PEREIRA LIMA, 339	2000
JAU(*)	SP	RODOVIA COMANDANTE JOÃO RIBEIRO DE BARROS, KM 299	2300
JAU(*)	SP	RUA 07 DE SETEMBRO, 1140/1170 – BAIRRO VILA NOVA	100
JOSE BONIFACIO	SP	ESTRADA MUNICIPAL JOSÉ BONIFÁCIO, S/N -PONTE TORTA – KM 3,8	2000
JUNDIAI(*)	SP	AVENIDA JOSÉ BENASSI, 333 – DISTRITO INDUSTRIAL	2300
JUNDIAI(*)	SP	AVENIDA JUNDIAÍ, 1386 – BAIRRO ANHANGABAÚ	50
JUNDIAI(*)	SP	AVENIDA ANTÔNIO FRED OZONAM, 6200	80
JUNQUEIROPOLIS	SP	AVENIDA JUNQUEIRA, 2050	2000
JUNQUEIROPOLIS	SP	RUA SÃO PAULO, 1373	2000
JUQUIA	SP	RODOVIA REGIS BITTENCOURT, 256, KM 420 – ONÇAS	2000
LARANJAL PAULISTA	SP	RUA SUAIDAN ABUD, 100	2000
LEME(*)	SP	RUA ÂNGELO FAGGION, 111 – JARDIM DO BOSQUE	2000

LEME(*)	SP	RUA RAFAEL DE BARROS, 572 – CENTRO	2000
LENCOIS PAULISTA	SP	RODOVIA JULIANO LORENZETTI, S/N – DISTRITO EMPRESARIAL	2000
LIMEIRA(*)	SP	AVENIDA MAJOR JOSÉ LEVY SOBRINHO, 2093 – JARDIM NEREIDE	50
LIMEIRA(*)	SP	AVENIDA PIRACICABA, 110 – CENTRO	2000
LIMEIRA(*)	SP	RODOVIA ANHANGUERA, SN - KM 1436 - GALPÃO 3	3000
LIMEIRA(*)	SP	VIA PREFEITO JURANDYR PAIXÃO, KM 5,5, S/N	2300
LINS	SP	RODOVIA BR 153	2000
LORENA	SP	RUA RIO GRANDE DO NORTE, 515	2000
LORENA	SP	RODOVIA PRESIDENTE DUTRA, KM 56	70
LOURDES	SP	RODOVIA SP 473, S/N – SENTIDO NOVA LUZITÂNIA	2000
LOUVEIRA	SP	RUA ANTÔNIO BISCUOLA – IPIRANGA	2000
LUCELIA	SP	FAZENDA SANTA MARIA, CHACARÁ 109 – IMÓVEL MONTE ALEGRE – ZONA RURAL	2000
MACATUBA	SP	RODOVIA OSNI MATHEUS, S/N	2000
MAIRINQUE	SP	RUA JOAQUIM LOPES, 260	500
MAIRIPORA	SP	AVENIDA DESIDÉRIO SERAFIM, 100	2000
MANDURI	SP	RUA GOIÁS, 218 – CENTRO	2000
MARILIA(*)	SP	AVENIDA JÓQUEI CLUBE, 310	800
MARILIA(*)	SP	AVENIDA JÓQUEI CLUBE, 600	50
MARILIA(*)	SP	AVENIDA DAS INDUSTRIAS, 430	2300
MARILIA(*)	SP	RUA CAMPOS SALES, 1047 – CENTRO	2000
MARTINOPOLIS	SP	RUA NELSON JOAQUIM CENTEIO, 370 - JARDIM DONA CAROLINA	2000
MATAO	SP	VILA LUIZ GONZAGA DA SILVA LEITE, S/N – PEDREIRA MUNICIPAL	2000
MAUA(*)	SP	AVENIDA BARÃO DE MAUÁ, 2511 – JARDIM BOGUS	2300
MAUA(*)	SP	AVENIDA DONA BENEDITA FRANCA DA VEIGA, 279 – BAIRRO VILA LISBOA	50
MINEIROS DO TIETE	SP	RUA EMÍLIO LIZIEIRO, 120	2000
MIRANDOPOLIS	SP	RUA 24 DE MAIO JUNHO, 993	2000
MIRANTE DO PARANAPANEMA	SP	AVENIDA LUIZ PINHEIRO, S/N – ÁGUA DO MASTRO	2000
MIRASSOL	SP	RODOVIA EUCLIDES DA CUNHA, KM 456 – ZONA RURAL	2000
MIRASSOL	SP	RUA CAPITÃO ANTÔNIO FIDÉLIS, 23	2000
MIRASSOLANDIA	SP	RUA FRANCISCO BROSIER, S/N	2000
MOCOCA	SP	PRAÇA MARECHAL DEODORO, 44 – CENTRO	2000
MOGI DAS CRUZES(*)	SP	AVENIDA FRANCISCO RIBEIRO NOGUEIRA, 3165 – BAIRRO MOGI MODERO	2300
MOGI DAS CRUZES(*)	SP	RUA ENGENHEIRO EUGÊNIO MOTTA, 14 – CENTRO	50
MOGI GUACU(*)	SP	AVENIDA NOVE DE ABRIL, 812 – CENTRO	2000
MOGI GUACU(*)	SP	RUA NAGIB MATTE, 1721 – JARDIM CALIFÓRNIA	2300
MOGI GUACU(*)	SP	RUA SÃO JOSÉ, 208 – VILA JÚLIA	50
MOJI MIRIM	SP	RUA ARIIVALDO S. FRANCO, S/N	2000
MOJI MIRIM	SP	RUA JOÃO FINAZZI, 112- VILA SÃO JOÃO	2000
MOJI MIRIM	SP	RODOVIA GOVERNADOR ADEMAR PEREIRA DE BARROS,S/N, KM 157,7- JARDIM BELA VISTA	2000
MONTE ALTO	SP	RODOVIA SP 305, S/N	2000
MONTE APRAZIVEL	SP	AVENIDA NATALINO, MINUCCI, 232 – DISTRITO INDUSTRIAL	2000



MONTE APRAZIVEL	SP	RUA RIO DE JANEIRO, S/N - VILA APARECIDA	2000
MONTE AZUL PAULISTA	SP	ESTÂNCIA LAGOINHA	2000
MONTE CASTELO	SP	VIA DE ACESSO PRINCIPAL, KM 2,5 – PRONAF	2000
MONTE MOR	SP	RUA SIQUEIRA DE CAMPOS, 989	2000
MONTE MOR	SP	RUA VITÓRIO GIATTI – ESQUINA COM A RUA AMADEU GINEFRA – JARDIM PLANALTO	2000
NHANDEARA	SP	RUA GABRIELA FONTES GONÇALVES, 382	2000
NOVA EUROPA	SP	RUA MAURO ALVES CINTRÃO, JARDIM SÃO PAULO	2000
NOVA GRANADA	SP	PRAÇA SÃO BENEDITO, 417 – CENTRO (PÁTIO DA PREFEITURA)	2000
NOVA INDEPENDENCIA	SP	RUA SANTA MARIA, S/N – CENTRO	2000
NOVA LUZITANIA	SP	RODOVIA SP 473	2000
NOVA ODESSA	SP	RODOVIA ANHANGUERA, KM 116, S/N	2000
NOVA ODESSA	SP	RUA JOSÉ FRANCISCO DA SILVA, 50 – PARQUE INDUSTRIAL FRITZ BERZIN	2000
NOVO HORIZONTE	SP	AVENIDA JOSUÉ QUIRINO DE MORAES, 921	2000
OLIMPIA	SP	AVENIDA JOÃO RIMOLI NETO, 634 – JARDIM MENINA MOÇA II	2000
ORLANDIA	SP	AVENIDA ESTRELA, 87	2000
OSASCO(*)	SP	RUA SEBASTIÃO DE MELO DIAS, 251 - JAGUARIBE	2300
OSASCO(*)	SP	AVENIDA VISCONDE NOVA GRANADA, 110	100
OSASCO(*)	SP	AVENIDA SPORT CLUB CORINTHIANS PAULISTA, 278- JARDIM DAS FLORES	20
OSASCO(*)	SP	AVENIDA VISCONDE NOVA GRANADA, 110 B - JARDIM CIPAVA	50
OSASCO(*)	SP	RUA CACIQUE TIBIRIÇÁ, 02	2300
OSVALDO CRUZ	SP	RUA JAPÃO, 1784	2000
OURINHOS(*)	SP	AVENIDA ALTINO ARANTES, 369 – SAE	2300
OURINHOS(*)	SP	RUA HENRIQUE PONTARA, 71 – JARDIM SANTA FÉ	50
OURINHOS(*)	SP	RUA DOS EXPEDICIONÁRIOS, 850 - CENTRO	100
OURINHOS(*)	SP	RUA LOPES TROVAO, 545 - VILA EMILIA	16
OUROESTE	SP	RUA AUGUSTO BASTOS, S/N	2000
PALMEIRA D'OESTE	SP	CÓRREGO DO JARAGUÁ, S/N – GALPÃO 02	2000
PALMITAL	SP	RUA JOAQUIM AMÂNCIO FERREIRA, 406	2000
PANORAMA	SP	ESTRADA ITAMBI, S/N – AO LADO DO FRIGORÍFICO	2000
PARAGUACU PAULISTA	SP	AVENIDA SIQUEIRA CAMPOS, 1430	2000
PARAISO	SP	AO LANGO DA ESTRADA VICINAL FARID FELÍCIO CASSEB – MONTE AZUL PAULISTA, KM 01	2000
PARAPUA	SP	RUA PRAÁ, S/N – BARRACÃO DA ASSOCIAÇÃO DOS PRODUTORES RURAIS	2000
PAULÍNIA(*)	SP	AVENIDA DOS ESTADOS, 1000 – VILA BRESSANI	2000
PEDERNEIRAS	SP	AVENIDA ANTÔNIO FRANCESQUINI, LOTE 235 – PARQUE PEDERNEIRAS	2000
PENAPOLIS	SP	ESTRADA MUNICIPAL ELPÍDIO AURÉLIO FERREIRA, 4060 – FAZENDA LAJEADO	2000
PEREIRA BARRETO	SP	AVENIDA HUMBERTO LIEDTKE, S/N – GALPÃO RECINTO E EXPOSIÇÕES HEITOR BERETA	2000
PERUIBE	SP	RUA NILO SOARES FERREIRA, 50	2000
PIACATU	SP	ESTRADA MUNICIPAL PCT, 342	2000
PIEIDADE	SP	RODOVIA ANTONIO LEITE DE OLIVEIRA, 514 – BLOCO B	100
PINDAMONHANGABA(*)	SP	RUA JOSÉ LOURIVAL MACHADO MONTEIRO, 71 – CHÁCARA REUNIDAS	2300
PIRACICABA(*)	SP	RUA DONA REGINA, 507 – PAULICÉIA	2300

PIRACICABA(*)	SP	RUA EMÍLIO CARLOS, 100 – BAIRRO SANTA TEREZINHA	50
PIRACICABA(*)	SP	AVENIDA ARMANDO SALLES DE OLIVEIRA, 1386	50
PIRACICABA(*)	SP	AVENIDA MANOEL CONCEICAO, 877, VILA RESENDE	18
PIRAJU	SP	AVENIDA VEREADOR EDUARDO CASSANHO, 47 – ESTÂNCIA TURÍSTICA DE PIRAJU	2000
PIRANGI	SP	ESTRADA MUNICIPAL PIRANGI/BEBEDOURO, KM 2,5	2000
PIRASSUNUNGA	SP	ESTRADA MUNICIPAL DA CANTAREIRA - SÍTIO SANTA RITA	2000
PIRASSUNUNGA	SP	RUA JOAQUIM PROCÓPIO DE ARAÚJO, 1662 – PREFEITURA	2000
PITANGUEIRAS	SP	RUA SANTA CATARINA, 247 – CENTRO (PREFEITURA)	2000
POA(*)	SP	AVENIDA LUCAS NOGUEIRA GARCEZ, 528 – JARDIM ESTELA	2300
POA(*)	SP	RUA MARTINS, 193 - VILA JAU	100
POA(*)	SP	AVENIDA IBAR, 250 - CALMON VIANA	60
POMPEIA	SP	AVENIDA FUNDAÇÃO SHUNJI NISHIMURA, 186	1000
PONTALINDA	SP	RUA JOSÉ CARDOSO PEREIRA, 1448 – CENTRO	2000
PORTO FELIZ	SP	ESTRADA VELHA PORTO FELIZ À SOROCABA, S//N	2000
PRAIA GRANDE(*)	SP	AVENIDA JORGE HAGGE, ESQUINA COM A RUA JOSÉ ALVES MACIEL S/N	2300
PRAIA GRANDE(*)	SP	AVENIDA PRESIDENTE KENNEDY, S/N – CAIÇARA	2300
PRAIA GRANDE(*)	SP	RUA GUIMARÃES ROSA, 597 – VILA ASSUNÇÃO	2300
PRATANIA	SP	RUA JOÃO MELIÃO, RODOVIA SP 255, KM 219 – ATERRO SANITÁRIO	2000
PRATANIA	SP	RUA JOÃO VIEIRA DA MAIA, 398 – CENTRO	2000
PRESIDENTE BERNARDES	SP	AVENIDA TOGI KARASSAWA, S/N	2000
PRESIDENTE EPITACIO	SP	RUA SÃO PAULO, 545 - COMPLEXO ADMINISTRATIVO MUNICIPAL	2000
PRESIDENTE PRUDENTE(*)	SP	RUA CINCO, S/N, QUAFITA T N1, A15 – DISTRITO INDUSTRIAL	2300
PRESIDENTE PRUDENTE(*)	SP	AVENIDA BRASIL, 1889 – VILA SÃO JORGE	100
PRESIDENTE PRUDENTE(*)	SP	AVENIDA QUATORZE DE SETEMBRO, 54 – VILA INDUSTRIAL	50
PRESIDENTE PRUDENTE(*)	SP	RUA CAETANO ALBERTI, 132	100
PRESIDENTE PRUDENTE(*)	SP	AVENIDA JOAQUIM CONSTANTINO, 1833 – PARQUE HIGIENÓPOLIS	150
PRESIDENTE PRUDENTE(*)	SP	AVENIDA JOAQUIM CONSTANTINO, 5855 - PARQUE JEQUITIBAS	20
PRESIDENTE VENCESLAU	SP	AVENIDA CARLOS PLATZEK, S/N – CENTRO DE EXPOSIÇÕES	2000
PROMISSAO	SP	AVENIDA PEDRO TOLEDO, 386 – PREFEITURA	2000
REGENTE FEIJO	SP	RUA JOSÉ GOMES, 558 – PÁTIO	2000
RIBEIRAO DOS INDIOS	SP	ESTRADA MUNICIPAL, 226 – SAS	2000
RIBEIRAO PIRES(*)	SP	RODOVIA INDIO TIRIRICA, 6000, KM 51	100
RIBEIRAO PIRES(*)	SP	RUA CORONEL OLIVEIRA LIMA, 3755 – PARQUE ALIANÇA	2300
RIBEIRAO PRETO(*)	SP	AVENIDA PRESIDENTE VARGAS, 2183 – JARDIM AMÉRICA	50
RIBEIRAO PRETO(*)	SP	AVENIDA CORONEL QUITO JUNQUEIRA, 445 – CAMPOS ELISEOS	100
RIBEIRAO PRETO(*)	SP	RODOVIA ANHANGUERA, KM 320 + 91,3 M - SENTIDO SÃO PAULO	5000
RIBEIRAO PRETO(*)	SP	RUA CAMPINAS, 1648 – VILA ELISA	2300
RIBEIRAO PRETO(*)	SP	AVENIDA WLADIMIR MEIRELLES FERREIRA, 1600	50
RIBEIRAO PRETO(*)	SP	AVENIDA DOUTOR FRANCISCO JUNQUEIRA, 2155 - JARDIM MACEDO	16
RINOPOLIS	SP	ESTRADA MUNICIPAL RINÓPOLIS BARREIRINHO, KM 2,5 – CASCATINHA	2000
RIO CLARO(*)	SP	RUA QUATORZE, 2735 – JARDIM BELA VISTA	50
RIO CLARO(*)	SP	RUA ALFA, 347 – DISTRITO INDUSTRIAL	2300

RIO CLARO(*)	SP	AVENIDA P 27, 156	50
RIO CLARO(*)	SP	AVENIDA QUARENTA, 631	50
RIO CLARO(*)	SP	RUA QUATORZE, 1720 – SANTA CRUZ	75
ROSANA	SP	RUA NARCISO FECCHIO, S/N – DISTRITO INDUSTRIAL	2000
SAGRES	SP	GRANJA 3H – NÚCLEO COLONIAL NEGRINHA – ANTIGA USINA DE RECICLAGEM	2000
SALES OLIVEIRA	SP	AVENIDA MARGINAL WAGNER GODOY, S/N	2000
SALES OLIVEIRA	SP	PRAÇA NORMA FERRIANI BARRADAS, S/N – ESTÂNCIA DAS PALMEIRAS	2000
SALTO DE PIRAPORA	SP	RUA ZULMIRA DE OLIVEIRA ROSA, S/N	2000
SALTO(*)	SP	RUA ESCÓCIA, 775 – JARDIM ELIZABETH	100
SALTO(*)	SP	RUA NOVE DE JULHO, 966 – VILA NOVA	2300
SANTA ADELIA	SP	ESTRADA MUNICIPAL SANTA ADÉLIA, RODOVIA WASHINGTON LUIZ	2000
SANTA BARBARA D'OESTE(*)	SP	AVENIDA ANHANGUERA, 310 – JARDIM CONCEIÇÃO	50
SANTA BARBARA D'OESTE(*)	SP	ESTRADAS DOS ITALIANOS, 1800 – ATERRO SANITÁRIO	2300
SANTA CLARA D'OESTE	SP	AVENIDA GIOCCONDO GIOVANI GAZOTTO, 333 – CENTRO	2000
SANTA CRUZ DO RIO PARDO	SP	AVENIDA CORONEL CLEMENTINO GONÇALVES, 1040	2000
SANTA FE DO SUL	SP	ESTRADA MUNICIPAL SFS, 340 – RECINTO DE EXPOSIÇÕES DOUTOR RODOLFO ABDO	2000
SANTA GERTRUDES	SP	RODOVIA CONSTANTINO PERUCHI, RODOVIA SP 316, KM 172 – BARRAÇÃO DO ALMEIDA, S/N	2000
SANTA GERTRUDES	SP	RODOVIA WASHINGTON LUIS, KM 165 – ESTACIONAMENTO DE CAMINHÕES	2000
SANTA ISABEL	SP	AVENIDA AVELINO RODRIGUES DE CAMARGO, S/N – JARDIM MONTE SERRAT	2000
SANTA LUCIA	SP	RUA CORONEL LUIZ PINTO, 32	2000
SANTA MERCEDES	SP	RUA PRINCESA ISABEL, S/N	2000
SANTA RITA DO PASSA QUATRO	SP	RUA CARLOS ZORZI, 616 – JARDIM	2000
SANTANA DE PARNAIBA(*)	SP	AVENIDA TENENTE MARQUES, 5420 – JARDIM DO LUAR	2300
SANTANA DE PARNAIBA(*)	SP	ESTRADA DOS ROMEIROA S/N, KM 36,5 - BAIRRO GERMANO	150
SANTO ANASTACIO	SP	RUA MANOEL RAMIRES REINA, S/N – PRAÇA ESMAR DE PERI	2000
SANTO ANDRE(*)	SP	ALAMEDA MARTINS FONTES, 174 - SANTA TERESINHA	20
SANTO ANDRE(*)	SP	RUA FERNANDO COSTA, S/N – PARQUE GERASSI – ATERRO SANITÁRIO MUNICIPAL	2300
SANTO ANDRE(*)	SP	RUA BILBÃO, 41 – BAIRRO UTINGA	50
SANTO ANDRE(*)	SP	AVENIDA DOM PEDRO II, 2300	50
SANTO ANTONIO DA ALEGRIA	SP	RODOVIA ARTHUR MARTINS DE OLIVEIRA DENTRO DO EXPOASA	2000
SANTOS(*)	SP	RUA BORIS KAUFMAN, 261 – CHICO DE PAULA	2300
SANTOS(*)	SP	RUA ALMEIDA DE MORAIS, 168	2000
SANTOS(*)	SP	RUA AMADOR BUENO, 26 – CENTRO	100
SANTOS(*)	SP	RUA JOAQUIM NABUCO, 42	50
SANTOS(*)	SP	AVENIDA CONSELHEIRO NEBIAS, 404	50
SANTOS(*)	SP	RUA VISCONDE DE VERGUEIRO, 12 - CENTRO	50
SAO BENTO DO SAPUCAI	SP	RUA JOAQUIM MANSO, S/N – CENTRO	2000
SAO BERNARDO DO CAMPO(*)	SP	RUA JOSE BONIFACIO, 404 - CENTRO	16
SAO BERNARDO DO CAMPO(*)	SP	RUA FRANK PERKINS, 880 – ALVARENGA	2300
SAO BERNARDO DO CAMPO(*)	SP	RUA JOSÉ BONIFÁCIO, 650	70

SAO BERNARDO DO CAMPO(*)	SP	AVENIDA WINSTON CHURCHILL, 1411	100
SAO BERNARDO DO CAMPO(*)	SP	AVENIDA DO TABOÃO, 4106	60
SAO BERNARDO DO CAMPO(*)	SP	AVENIDA DOUTOR RUDGE RAMOS,837	200
SAO CAETANO DO SUL(*)	SP	AVENIDA GOIÁS, 3187	2300
SAO CAETANO DO SUL(*)	SP	AVENIDA GUIDO ALIBERTI, 2551 – SÃO JOSÉ	2300
SAO CAETANO DO SUL(*)	SP	RUA RIO DE JANEIRO, 1193 – OSVALDO CRUZ	50
SAO CARLOS(*)	SP	RUA JOÃO BREGANHOLO, 95 – PARQUE DELTA	2300
SAO CARLOS(*)	SP	AVENIDA GETÚLIO VARGAS, 1375 – VILA LUTFALLA	50
SAO CARLOS(*)	SP	AVENIDA MARIA CONSUELO BRANDÃO TOLENTINDO, 371	2300
SAO CARLOS(*)	SP	AVENIDA SAO CARLOS, 430 - VILA MARCELINO	18
SAO JOAO DA BOA VISTA	SP	AVENIDA IRMÃOS VILELA, 115 – DISTRITO INDUSTRIAL	2000
SAO JOAQUIM DA BARRA	SP	RUA SÃO PAULO, 2646 – ANTIGO PRÉDIO DO CEAGESP	2000
SAO JOSE DO RIO PRETO(*)	SP	AVENIDA ALBERTO ANDALÓ, 3030 – SMAURB	2000
SAO JOSE DO RIO PRETO(*)	SP	AVENIDA CENOBELINO DE BARROS SERRA, 1430 – SMAURB	2300
SAO JOSE DO RIO PRETO(*)	SP	AVENIDA NOSSA SENHORA DA PAZ, 2168 – JARDIM ALTO ALEGRE	100
SAO JOSE DO RIO PRETO(*)	SP	RUA GENERAL GLICÉRIO, 4035 – REDENTORA	800
SAO JOSE DO RIO PRETO(*)	SP	AVENIDA ELIAS TARRAF, 2468 – JARDIM ALTO ALEGRE	50
SAO JOSE DOS CAMPOS(*)	SP	AVENIDA DOUTOR EDUARDO CURY, 220	200
SAO JOSE DOS CAMPOS(*)	SP	RUA PARAIBUNA, 640 - JARDIM SAO DIMAS	20
SAO JOSE DOS CAMPOS(*)	SP	RODOVIA PRESIDENTE DUTRA, KM 143 - JARDIM MOTORAMA	70
SAO MANUEL	SP	RUA LUIZA LUDIVICA LEVAI, 230 – CHÁCARA ALIANÇA	2000
SAO MIGUEL ARCANJO	SP	ESTRADA MUNICIPAL SMA, 090 – PERTO DA FAZENDA SÃO MIGUEL	2000
SAO PAULO(*)	SP	RUA DOUTOR ALVARES RUBIÃO, 215 – PENHA	2300
SAO PAULO(*)	SP	RUA PIRES DO RIO, 1349 - SM PAULISTA	2300
SAO PAULO(*)	SP	PRAÇA LUIZ PIZZOTI, 14 – VILA GUILHERME	2300
SAO PAULO(*)	SP	RUA PROJETADA, 147- CURTUME	2000
SAO PAULO(*)	SP	RUA CAPITÃO JOSÉ INÁCIO DO ROSÁRIO, 22	2000
SAO PAULO(*)	SP	RUA NOSSA SENHORA DO BOM CONSELHO, 59	2300
SAO PAULO(*)	SP	VIADUTO BRESSER – REFERÊNCIA DEBAIXO DO VIADUTO, PRÓXIMO AO CENTRO DE REFERÊNCIA SENAI	2300
SAO PAULO(*)	SP	AVENIDA ANTONIO CESAR NETO, 20 – ESQUINA COM A RUA MARIA AMÁLIA LOPES DE AZEVEDO	2300
SAO PAULO(*)	SP	AVENIDA SANTA MARINA, 2187 – FREGUESIA DO Ó - SUBPREFEITURA	2300
SAO PAULO(*)	SP	AVENIDA RAGUEB CHOHFI, 1400 – SÃO MATEUS	2300
SAO PAULO(*)	SP	RUA BLECAUTE, 07 – ITAQUERA	2300
SAO PAULO(*)	SP	RUA APIACÁS, 129	50
SAO PAULO(*)	SP	RUA MIGUEL YUNES, 823	SEM REGISTRO
SAO PAULO(*)	SP	AVENIDA ANTONIO CESAR NETO, 20 – ESQUINA COM A RUA MARIA AMÁLIA LOPES DE AZEVEDO	2000
SAO PAULO(*)	SP	AVENIDA ENGENHEIRO CAETANO ALVARES, 1419 - LIMÃO	50
SAO PAULO(*)	SP	AVENIDA GUAPIRA, 889 TUCURUVI	150
SAO PAULO(*)	SP	RUA CAUCASICIA, 9985 - JARDIM MATARAZZO	80
SAO PAULO(*)	SP	RUA FAVA DE ARARA, 54 - JARDIM LAGEADO	70
SAO PAULO(*)	SP	AVENIDA CASA VERDE, 3186	100

SAO PAULO(*)	SP	AVENIDA DOUTOR SEBASTIÃO HENRIQUE CUNHA PONTES, 8500 CHÁCARAS REUNIDAS	110
SAO PAULO(*)	SP	AVENIDA 23 DE MAIO,3041	50
SAO PAULO(*)	SP	RUA CARDOSO DE MELO, 450	50
SAO PAULO(*)	SP	AVENIDA MORUMBI, 7600	50
SAO PAULO(*)	SP	AVENIDA EUSEBIO MATOSO, 730	50
SAO PAULO(*)	SP	AVENIDA BRAZ LEME,1732	50
SAO PAULO(*)	SP	AVENIDA HELIO PELLEGRINO,825	50
SAO PAULO(*)	SP	AVENIDA DOUTOR GASTÃO VIDIGAL, 1595	50
SAO PAULO(*)	SP	ALAMEDA AMAZONAS, 832	200
SAO PAULO(*)	SP	RUA TOMÁS SPEERS, 591	150
SAO PAULO(*)	SP	ESTRADA DA COOPERATIVA, 795 EMBU DAS ARTES	180
SAO PAULO(*)	SP	AVENIDA AIRTON PRETINI, 95	50
SAO PAULO(*)	SP	AVENIDA ORDEM E PROGRESSO, 247	50
SAO PAULO(*)	SP	AVENIDA VILA EMA, 2958 SL 02	não considerado
SAO PAULO(*)	SP	AVENIDA FRANCISCO JOSÉ RESENDE, 173	120
SAO PAULO(*)	SP	RUA ENGENHEIRO ALBERT LEIMER, 538	80
SAO PAULO(*)	SP	ESTRADA DA BARONESA, 118	140
SAO PAULO(*)	SP	RUA PADRE BENEDITO CAMARGO, 122	300
SAO PAULO(*)	SP	AVENIDA ODILON EGIDIO DO AMARAL SOUZA, 150 - CAMPO GRANDE	16
SAO PAULO(*)	SP	RUA MORUMBI, 433 - VILA PARAISO	180
SAO PAULO(*)	SP	RUA ESPARTACO, 778 VILA ROMANA	180
SAO PAULO(*)	SP	RUA INACIO CERVANTES, 893 - COMPLEMENTO 899 - LOJA 01 E 02	100
SAO PAULO(*)	SP	AVENIDA PARADA PINTO, 855	200
SAO PAULO(*)	SP	AVENIDA JOAQUINA RAMALHO, 1636	30
SAO PAULO(*)	SP	RUA JOSÉ ISSI, 60/70 VILA RÉ	216
SAO PAULO(*)	SP	RUA CHOEI KASAI, 500- IGUATEMI	130
SAO PAULO(*)	SP	RUA JACOFER, 367	80
SAO PAULO(*)	SP	RUA ASCENSO FERNANDES, 631 - PARQUE PAULISTANO	200
SAO PAULO(*)	SP	RUA MONTEIRO DE MELO, 573	30
SAO PAULO(*)	SP	AVENIDA PARADA PINTO,933	110
SAO PAULO(*)	SP	AVENIDA PROFESSOR MAINARD ARAÚJO, 330 - SANTO AMARO	2300
SAO PAULO(*)	SP	RUA TAQUARI, 1059 - MOOCA	30
SAO PAULO(*)	SP	RUA NELSON DE OLIVEIRA, 50 - JARDIM SAPOEMBA	70
SAO PAULO(*)	SP	RUA TELMO COELHO FILHO, 210- ALTURA DO KM 15,5 DA RODOVIA RAPOSO TAVARES	2000
SAO PAULO(*)	SP	RUA ALAMEDA BARSOTTI SIMI,202	2300
SAO PAULO(*)	SP	RUA FORÇA PÚBLICA, 192, SANTANA	100
SAO PEDRO	SP	AVENIDA PASCOAL ANTONELLI, S/N	2000
SAO PEDRO	SP	RUA SÃO PEDRO, 251	2000
SAO ROQUE	SP	RUA SÃO PAULO, 966 – TABOÃO	2000
SAO VICENTE(*)	SP	AVENIDA SAMBAITUBA, 116	2300
SERTAOZINHO(*)	SP	AVENIDA AFONSO TRIGO, 1160 – JARDIM RECREIO	50

SERTAOZINHO(*)	SP	AVENIDA ANTÔNIO PASCOAL, 309 - CENTRO	100
SERTAOZINHO(*)	SP	AVENIDA JOSÉ FERREIRA DOS REIS, 890 – SHANGRI-LÁ	2300
SERTAOZINHO(*)	SP	RUA EPITACIO PESSOA, 1055 - CENTRO	18
SEVERINIA	SP	ATERRO SANITÁRIO, KM 187 – ZONA RURAL	2000
SOCORRO	SP	ESTRADA FARMACÊUTICO OSVALDO PAIVA DE CUBAS, S/N	2000
SOROCABA(*)	SP	AVENIDA PARANÁ, 2128 – CAJURU DO SUL	2300
SOROCABA(*)	SP	RUA LUXEMBURGO, 73 – JARDIM EUROPA	50
SOROCABA(*)	SP	AVENIDA DOUTOR ARMANDO PENNUNZIO, 275 – JARDIM VERA	50
SOROCABA(*)	SP	AVENIDA ANTÔNIO BARDEL, AREA C	50
SOROCABA(*)	SP	RUA CORONEL NOGUEIRA PADILHA, 2399 , SALAO A - VILA HORTENCIA	20
SOROCABA(*)	SP	AVENIDA VELA OLÍMPICA, 151	70
SUMARE(*)	SP	AVENIDA REBOUÇAS, 1630 – JARDIM ALVORADA	75
SUMARE(*)	SP	AVENIDA JÚLIA VASCONCELOS BUFFAROTI, S/N – REGIONAL 01 DA PREFEITURA	2000
SUMARE(*)	SP	RUA MARCELO PEDRONI, 401 – VILA MIRANDA	50
SUZANO(*)	SP	AVENIDA KATISUTOSHI NAITO, 1370 – CIDADE BOA VISTA	2300
SUZANO(*)	SP	RUA PRUDENTE DE MORAES, 1590 – VILA AMORIM	50
SUZANO(*)	SP	AVENIDA ANTONIO MARQUES FIGUEIRA, 1661 - VILA FIGUEIRA	16
SUZANO(*)	SP	AVENIDA MERCEDES GARCIA, 05 – VILA MARIA	100
TABATINGA	SP	RODOVIA TBG 010	2000
TABOAO DA SERRA(*)	SP	RUA ANÍBAL DE JESUS, 108 – JARDIM SÃO MIGUEL	2300
TANABI	SP	AVENIDA GILDO SAVATIN, S/N	2000
TANABI	SP	RUA FRANCISCO ANTONIO MAXIMINIANO, S/N	2000
TAPIRATIBA	SP	AVENIDA DO AÇO, S/N – ANTIGA AVENIDA B, QUADRA 01, LOTE 08 – DISTRITO INDUSTRIAL	2000
TAQUARITINGA	SP	RUA PASCOAL GIGLIO, S/N – NOVA PRUDENTE	2000
TAQUARITINGA	SP	RUA JACINTO DE SOUZA, S/N	2000
TAQUARITUBA	SP	RUA PIRAJU, 32 – INDÚSTRIA SUBURBIO	2000
TATUI(*)	SP	RODOVIA SP 127, KM 114 – ANTIGA FÁBRICA DA FERSOL	2300
TATUI(*)	SP	RUA ONZE DE AGOSTO, 2977	100
TAUBATE(*)	SP	RUA ARMANDO MOURA, 234 – PARQUE TRÊS MARIAS	2300
TAUBATE(*)	SP	RUA CORONEL JOSÉ BENEDITO MARCONDES	100
TAUBATE(*)	SP	AVENIDA CHARLES SCHNEIDER, 1060 - VILA EDMUNDO	18
TEODORO SAMPAIO	SP	SPV - 31 KM 02 – SÍTIO NOSSA SENHORA APARECIDA	2000
TERRA ROXA	SP	AVENIDA CORONEL WALTER, 06	2000
TIETE	SP	RUA FRANCISCO TOLEDO, 1433 – CAIXA D'ÁGUA	2000
TORRINHA	SP	RODOVIA SP 304, MAURI BARROSO DE SOUZA, KM 04, S/N	2000
TRES FRONTEIRAS	SP	RUA FRANCISCO BARRETO, S/N	2000
TUPA	SP	ESTRADA ROMÃO LOPES TORRES, KM 2,7 – ESTÂNCIA DE LUCAS	2000
TUPA	SP	RUA AIMORÉS, S/N	2000
TUPI PAULISTA	SP	RUA TIRADENTES, 628	2000
UNIAO PAULISTA	SP	RUA SÃO PEDRO, 570	2000
URANIA	SP	AVENIDA BRASIL, 390	2000
URANIA	SP	RODOVIA TRANSCHICO, KM 01, S/N	2000

URUPES	SP	AVENIDA HUBERT DE CASTILHO, S/N – PARQUE INDUSTRIAL	2000
VALINHOS(*)	SP	AVENIDA DOS ESTADOS, 37	100
VALINHOS(*)	SP	ESTRADA MARGINAL ANHANGUERA, 8301	2300
VALPARAISO	SP	ESTRADA VPS 012, KM 3,5 – ZONA RUAL	2000
VARGEM GRANDE PAULISTA	SP	RUA AVELINO SOARES RODRIGUES, 539 – BAIRRO PORTÃO VERMELHO	2000
VARZEA PAULISTA(*)	SP	RUA JOSÉ RABELLO PORTELA, 2485 - VI Popular/ V. Paulista	2300
VINHEDO	SP	RUA MIGUEL BRUNELI, 40 – VILA CASCAIS	2000
VIRADOURO	SP	RODOVIA ADÃO TEIXEIRA, 885	2000
VOTORANTIM(*)	SP	AVENIDA IRENO DA SILVA VENÂNCIO, 199	50
VOTORANTIM(*)	SP	AVENIDA MOACIR OSEIAS GUITTE, 41 – CENTRO	2300
VOTORANTIM(*)	SP	RUA PROJETADA, 147 – CURTUME	2000
VOTORANTIM(*)	SP	RUA SEBASTIÃO LOPES, 283 - CENTRO	100
VOTUPORANGA	SP	RUA PARÁ, 223 – CENTRO	2000

## SERGIPE

Município	Estado	ENDEREÇO	Capacidade (un)
CAPACIDADE TOTAL DO ESTADO			6750
ARACAJU(*)	SE	RUA DO CONTORNO, 50 – CONJUNTO VALADARES – SANTA MARIA	2300
ARACAJU(*)	SE	RUA VITORIA, 645	100
ARACAJU(*)	SE	AVENIDA SÃO JOÃO BATISTA, 464	50
LARANJEIRAS	SE	RUA ARMINDO GUARANÁ, S/N - CENTRO	2000
NOSSA SENHORA DO SOCORRO(*)	SE	RODOVIA BR-101, KM 92, S/N – BAIRRO PALESTINA	2300

## TOCANTINS

Município	Estado	ENDEREÇO	Capacidade (un)
CAPACIDADE TOTAL DO ESTADO			23270
ARAGUAINA(*)	TO	RUA ARAGUAINA, 145 - SETOR RODOVIÁRIO	75
ARAGUAINA(*)	TO	RUA FLORIANO PEIXOTO, LOTE 01, QUADRA 06 – LOTEAMENTO VILA FERREIRA	2300
COLINAS DO TOCANTINS	TO	AVENIDA PRESIDENTE DUTRA, 263	2000
COUTO DE MAGALHAES	TO	GALPÃO DENTRO DO ATERRO SANITÁRIO DE COUTO MAGALHÃES	2000
GURUPI	TO	AVENIDA GOIÁS, 2525 – CENTRO	2000
GURUPI	TO	MÓDULO 23, QUADRA 01 – EIXO PRINCIPAL – EIXO PRINCIPAL – VIA SECUNDÁRIO 03	2000
PALMAS(*)	TO	AVENIDA TOCANTINS 080, KM 01 – CENTRO DE ZOONOSES	2000
PALMAS(*)	TO	QUADRA 1012 SUL, LOTE 13, AL. 08	2300
PALMAS(*)	TO	QUADRA 712, QI 05 – PLANO DIRETOR SUL	100
PALMAS(*)	TO	QUADRA 715, QI 05 – PLANO DIRETOR SUL	75

PALMAS(*)	TO	1212 SUL, AVENIDA LO 27,ESQ. C/ NS 10	não considerado
PALMAS(*)	TO	QUADRA 812 SUL, ALAMEDA 06, 01, COMPLEMENTO QI 07 LOTE 25	100
PALMAS(*)	TO	AVENIDA J K , 103 SUL, CONJUNTO 01, LT 09, S/N – PLANO DIRETOR SUL	20
PALMAS(*)	TO	QUADRA 103 SUL AVENIDA LO1 LOTE 49	300
PALMEIROPOLIS	TO	AVENIDA TOCANTINS 080, KM 01 – CENTRO DE ZONOSSES	2000
PORTO NACIONAL	TO	AVENIDA CARLOS BRAGA, 1498 – SETOR AEROPORTO	2000
SAO VALERIO DA NATIVIDADE	TO	AVENIDA TOCANTINS, S/N – CENTRO	2000
XAMBIOA	TO	AVENIDA ARAGUAIA, S/N – ANTIGO GALPÃO DA ENCOL	2000

Municípios com população acima de 100 mil habitantes sem pontos de coleta de pneumáticos inservíveis declarados		
ESTADO	MUNICÍPIO	POPULAÇÃO ESTIMADA (hab)
AP	Santana	119.610
BA	Santo Antônio de Jesus	100.605
GO	Senador Canedo	112.224
MA	Bacabal	104.633
PA	Barcarena	122.294
PA	Breves	101.891
PA	Itaituba	101.097
PA	Paragominas	111.764
PA	São Félix do Xingu	124.763
PA	Tailândia	103.664
PA	Tucuruí	112148
PE	Igarassu	115.640
PE	Santa Cruz do Capibaribe	105.936
RJ	Itaperuna	102.626
RJ	Japeri	101.237
SE	Lagarto	103.576
SP	Caieiras	100.129

Fonte: CTF/IBAMA e IBGE. Diretoria de Pesquisas - DPE - Coordenação de População e Indicadores Sociais - COPIS (julho/2018).