

OF.Nº.037/2008/DEMA

Marau, 18 de janeiro de 2008.


Prezado Senhor:

Cumprimentado cordialmente, o Departamento de Meio Ambiente da Prefeitura Municipal de Marau – Rio Grande do Sul vem por meio deste remeter as informações solicitadas no ofício no. 475/227 referente ao ofício circular nº 227/2007/DCONAMA/SECEX/MMA de 22 de novembro de 2007, relativo à aplicação da Resolução CONAMA nº 369/2006, sendo que o Município de Marau e respectivamente o órgão ambiental competente do mesmo é habilitado para o licenciamento ambiental das atividades de impacto local. No entanto, conforme Legislação vigente, sendo a intervenção em área de preservação permanente esse Departamento sempre solicita anuência ao SEMA/ DEFAP. Seguem abaixo relacionadas às intervenções licenciadas mediante anuência a partir da implantação da Resolução CONAMA nº 369/2006:

1. Quanto à quantidade de pleitos de autorizações de intervenções em APP, discriminadas por atividades:

a) Obras essenciais de infra-estrutura destinadas aos serviços de transporte, saneamento e energia:

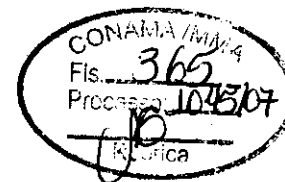
Intervenção	Motivo intervenção	Anuência DEFAP/SEMA	Características da APP
Abate de 06 Pinheiros Brasileiros e 01 Uva do Japão	Prolongamento da Rua Antonio Santin.	Autorizada	30 m de APP (curso d'água com 5 m de largura aprox)
Poda de exemplares arbóreos e herbáceos/arbustivos,	Vegetação localizada sob fiação elétrica	Autorizada	50 m para o curso d'água com 10 m largura



Abate de 30 Ligustros	Licenciamento de canalização (drenagem de águas servidas)	Em análise	30 m de APP (curso d'água com 2 m de largura aprox.)
Abate 01 Angico vermelho	Ampliação estrada vicinal em zona rural	Autorizada	30 m de APP (curso d'água com 1,0 m de largura aprox.)

b) Intervenção ou Supressão eventual e de baixo impacto ambiental de vegetação em APP

Intervenção	Motivo intervenção	Anuência DEFAP/SEMA	Características da APP
Abate 01 Angico vermelho	Estado fitossanitário comprometido – perigo de queda sobre residência	Autorizado	30 m de APP curso d'água de 1,0 m de largura aprox.
Abate 01 Pinheiro Brasileiro	Estado fitossanitário comprometido – perigo de queda	Autorizado	30 m de APP curso d'água de 3,0 m de largura aprox.
Aproveitamento de 01 Canela (<i>Ocotea</i> sp.)	Exemplar caiu por ação do vendaval registrado no dia 01/11/07	Autorizado	30 m de APP curso d'água de 4,0 m de largura aprox.
Descapoeiramento ¹	Área para manejo a aproximadamente 30 m de residências	Negado (indeferido)	30 m de APP curso d'água de 4,0 m de largura aprox.
Aproveitamento de 02 Angicos (<i>Parapiptadenia rigida</i>)	exemplares estão secos e caídos à beira de um curso d'água	Autorizado	30 m de APP (curso d'água)
Abate 01 Angico vermelho	Estado fitossanitário comprometido – perigo de queda	Autorizado	30 m de APP (curso d'água)
Abate 01 Pinheiro Brasileiro	Estado fitossanitário comprometido – perigo de queda sobre residência	Autorizado	30 m de APP curso d'água de 3,0 m de largura aprox.
Abate de 90 exemplares arbóreos	Implantação de um pontilhão para acesso a 03 propriedades	Autorizado	30 m de APP (curso d'água)
Abate de 09 Eucaliptos	Perigo de queda sobre rua – zona	Autorizado	30 m de APP (curso d'água)



	urbana		
Remoção de 01 Pata de Vaca	Exemplar caiu devido ação de vendaval	Autorizado	50 m de APP (curso d'água)
Abate 01 Pinheiro Brasileiro ²	Estado fitossanitário comprometido	Negado (indeferido)	30 metros de APP (curso d'água)
Abate 04 Pinheiros Brasileiros	Estado fitossanitário comprometido – risco a residência e a rede de energia	Autorizado	30 metros de APP (curso d'água)
Abate de 01 Pinheiro Brasileiro	Estado fitossanitário comprometido	Autorizado	30 metros de APP (curso d'água)
Abate de 03 Álamos (<i>Populus</i> sp)	Estado fitossanitário comprometido – risco a residência – zona urbana	Autorizado	30 metros de APP (curso d'água)
Abate de 01 Angico	Ação de vendaval comprometeu o exemplar	Autorizado	30 metros de APP (curso d'água)
Abate de 05 plátanos	Estado fitossanitário comprometido	Autorizado	50 metros de APP (curso d'água)

Obs.: Estado fitossanitário comprometido – geralmente exemplar arbóreo seco

¹ - motivo negativa autorização: o solicitante gostaria de fazer uma horta no local, segundo o órgão ambiental estadual esse não é uma justificativa plausível para intervenção em APP;

² - motivo negativa autorização: o requerente alegou que o exemplar representa perigo aos animais;

2. Quantitativo de autorizações de intervenção autorizadas e negadas:


Desde a criação da referida resolução foram autorizadas 17 e negadas 02 intervenções.

3. Fatores motivadores das negativas de autorização e intervenção em APP;

Foram atividades que não se enquadravam na Resolução.

4. Características das APPs alvo: tipo de APP (conforme tipos elencados na Resolução CONAMA 303/02) e área da APP a ser afetada;

Descritos no item 1 a e b coluna Características da APP.



5. Trâmite processual e procedimento de análise, e

O Departamento de Meio Ambiente apenas realiza a vistoria e encaminha o relatório ao Departamento de Florestas e Áreas Protegidas da Secretaria Estadual de Meio Ambiente a fim de obtenção de anuência.

6. Dificuldades encontradas na interpretação e aplicação da resolução;

Muita, principalmente no enquadramento do interesse social e utilidade pública se pode ser decretado pelo Município ou tem que ser o Estado ou a União.

Silviani Teixeira Poma
Bióloga – CRBio 25.211/03
Diretora do Departamento de Meio Ambiente

Ao
Ilmo. Sr. **Cláudio da Silva Leiria**
Promotor de Justiça Substituto
Marau – RS