


Fazenda de São Bento da Lagoa



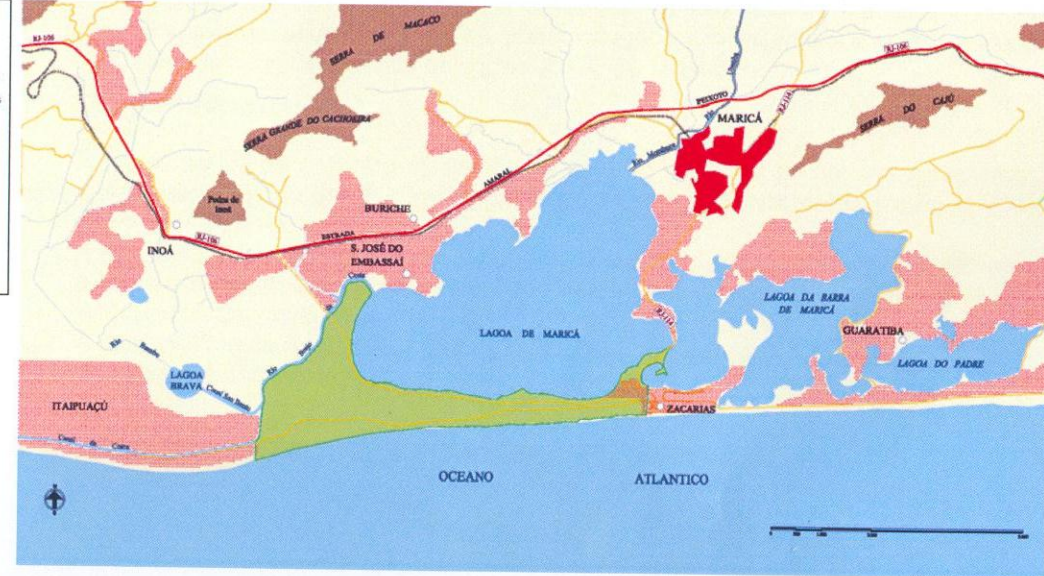

Maricá, Rio de Janeiro

Onde Estamos

LOCALIZAÇÃO



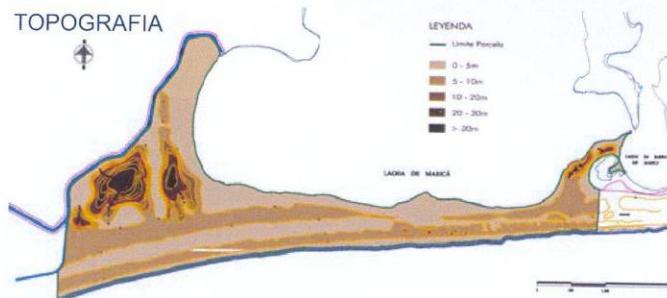
INFRA-ESTRUTURAS



Maricá é um município pertencente à região metropolitana do Rio de Janeiro, situado a 45 km desta cidade. O acesso ao município faz-se pela auto-estrada RJ-106.

Com uma superfície de mais de 800 ha, a *Fazenda de São Bento da Lagoa* encontra-se praticamente rodeada de água; a sul pelo Oceano Atlântico, a norte por uma lagoa natural chamada Lagoa de Maricá, e a oeste pelo Canal de São Bento. A faixa costeira está ladeada por dois núcleos urbanos, Itaipuaçu a oeste e Zacarias a leste.

TOPOGRAFIA



ZONAS INUNDÁVEIS



Gestores :



Promotor:

