








ÁREAS DE PRESERVAÇÃO PERMANENTE (APP's) Caxixe Frio - Venda Nova do Imigrante

		Nomenclatura	Área (ha)	%	% Acumulado
	APP's de cursos d'água, nascentes e outros corpos d'água	APP 1	284,61	15,49	15,49
	APP's de topos de morro e linha de cumeadas	APP 2	289,25	15,74	31,23
	APP's de cobertura florestal protegida	APP4 (CFP)	286,43	15,59	46,82
	Represo	A1	4,87	0,26	47,08
	Rocha	A1	1,09	0,06	47,14
	Área livre para uso	AL	971,57	52,86	100,00
	TOTAL		1.837,82	100,00	100,00

	Área superposta - cobertura florestal protegida	CFP1	167,37	9,16
	Área total da cobertura florestal protegida	CFPt	453,80	24,69
	Área em uso atual disponível	UA	1378,06	74,98

NQ



400M 0 400 800M

ESCALA GRÁFICA

Escala - 1:40000

CONVENÇÕES

Estrada 
Córrego 

Local: Córrego Caxixe Frio
Distrito: Caxixe
Município : Venda Nova do Imigrante
Vitória - ES, abril de 2007